Elaborato 13.3.6
Scala 1:2.000

TUTELA DELLE ZONE AGRICOLE
AI SENSI DELLA LEGGE REGIONALE N°24/85
AGGREGAZIONI EDILIZIE RURALI (E4)

Legenda

- Confine comunale
- Centro Storico

Zone residenziali
- Zona A
- Zona A2
- Zona B
- Zona C1
- Zona C2
- Zona D1

(ammissibilità solo in aggiunta funzione)

Attività produttive
- Attività produttiva da bloccare
- Attività produttiva da confermare
- Edifici ampliabili ai sensi della variante al P.U.F. L.R. 11/87), approvata dalla giunta regionale con delibera n. 4887 del 29/08/90
- SUAP: insediamento sportivo unico attività produttive
- Zona peresquale

Zone agricole
- Zona E2
- Zona E3
- Zona E4

Zone di interesse comune
- Aree per l'istruzione (F1)
- Aree per attrezzature di interesse comune (F2)
- Aree attrezzate a parco gioco e sport verde pubblico (F3)
- Aree per il parcheggio (F22)
- PIL - Aree private destinate per il tempo libero (art 41 N.T.)
- Area della palude di Onara

(attrezzature ammissibili solo in aggiunta funzione)

Piani attuativi
- Obbligo strumento urbanistico attuativo
- Strumento urbanistico attuativo vigente
- P.E.E.P.
- U.M.I.

Edifici di interesse storico-architettonico-ambientale
- Edifici di interesse storico-architettonico-ambientale (vincolo ministeriale D.Lgs n°42/2004 numero di riferimento scheda "B" (S)
- Aree di pertinenza edifici il pregio storico-architettonico-ambientale

Vincoli e pianificazione di livello superiore
- Vincolo monumentale D.Lgs 42/2004
- Vincolo paesaggistico D.Lgs 42/2004
- Limite area per il Parco del Brenta

Fasce o zone di rispetto e tutela
- Aree con vincolo forestale e idrogeologico
- Aree di servizio stradale
- Aree di rispetto cimiteriale
- Aree di rispetto fluviale
- Aree con vincolo tecnologico
- Aree di rispetto ferroviario
- Aree a verde privato

Rete natura 2000
- Sitt di Importanza Comunitaria
- Zone di Protezione Speciale

Caratteristiche degli interventi
- Allineamenti
- Portici
- Piazze pedonali
- Coni visuali
- Filari alberati
- Alberature da conservare Art 2lettera
- Percorsi pedonali alberati
- Percorsi pedonali e/o ciclabili
- Viabilità di progetto
- Circonvallazione di San Giorgio in Bosco (Variante ex. SS47), Tratto Cittadella-Vigonza, previsto dal PTCP come prescritto dalla D.G.R.V. n.2284 del 16.09.2008

Tipologie edilizie
- Isolato o unifamiliare
- Bifamiliare
- A schiera
- In linea, a corte, a cortina
- Interventi coordinati
- Lotti liberi

COMUNE DI
SAN GIORGIO IN BOSCO

P.R.C.

Elaborato 13 3 6 Scala 1:2.000

TUTELA DELLE ZONE AGRICOLE AI SENSI DELLA LEGGE REGIONALE N°24/85

AGGREGAZIONI EDILIZIE RURALI (E4)

Amministrazione Comunale:
Sindaco:
Cav. Mainetto Renato Roberto
Segretario Comunale:
Dott.ssa Angelucci Maria

PIANO DEGLI INTERVENTI/PRG VIGENTE
adeguamento
- variante ex art. 50 L.R. 61/85/10 (Sampierigno Spa)
- variante ex art. 50 L.R. 61/85/10 (Sampierigno Spa)
- variante verde zona 2017 (Lazzarotto n.4)

Progettisti incaricati:
Area tecnica:
Geom. Bergamin Maurizio G.
Ing. Trento Angelo

Supporto informatico:
DEMOS Engineering srl

DICEMBRE 2017

Adozione
D.C.C. n. del
Approvazione
D.C.C. n. del

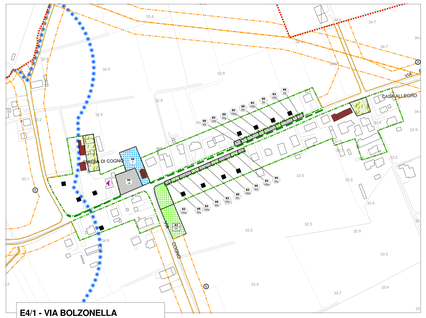

E4/1 - VIA BOLZONELLA

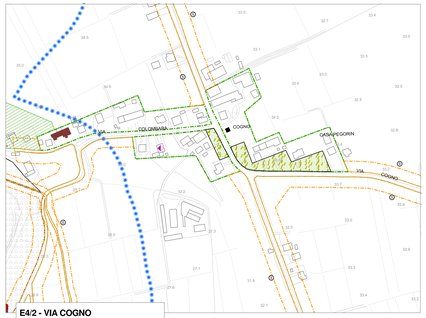

E4/2 - VIA COGNO

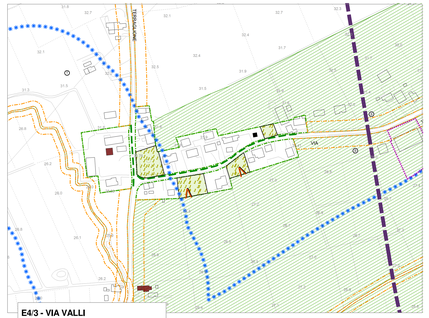

E4/3 - VIA VALLI

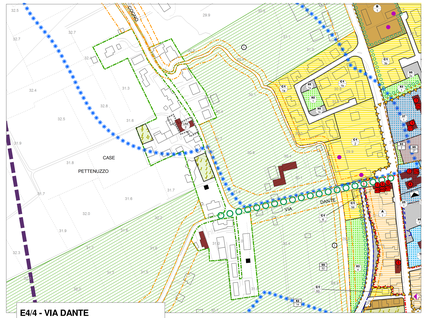

E4/4 - VIA DANTE

E4/5 - VIA BUSETTO

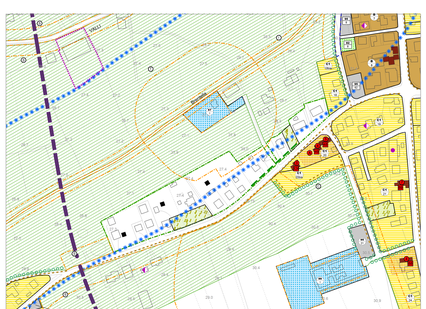

E4/6 - VIA LOBIA

E4/7 - VIA REMONDINI

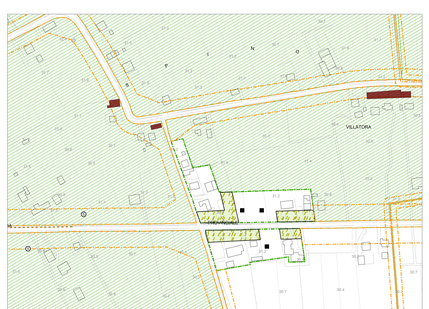

E4/8 - VIA KENNEDY

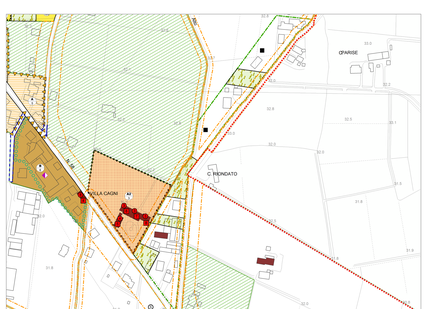

E4/9 - VICOLO MOROSINI

E4/10 - VIA SEGA