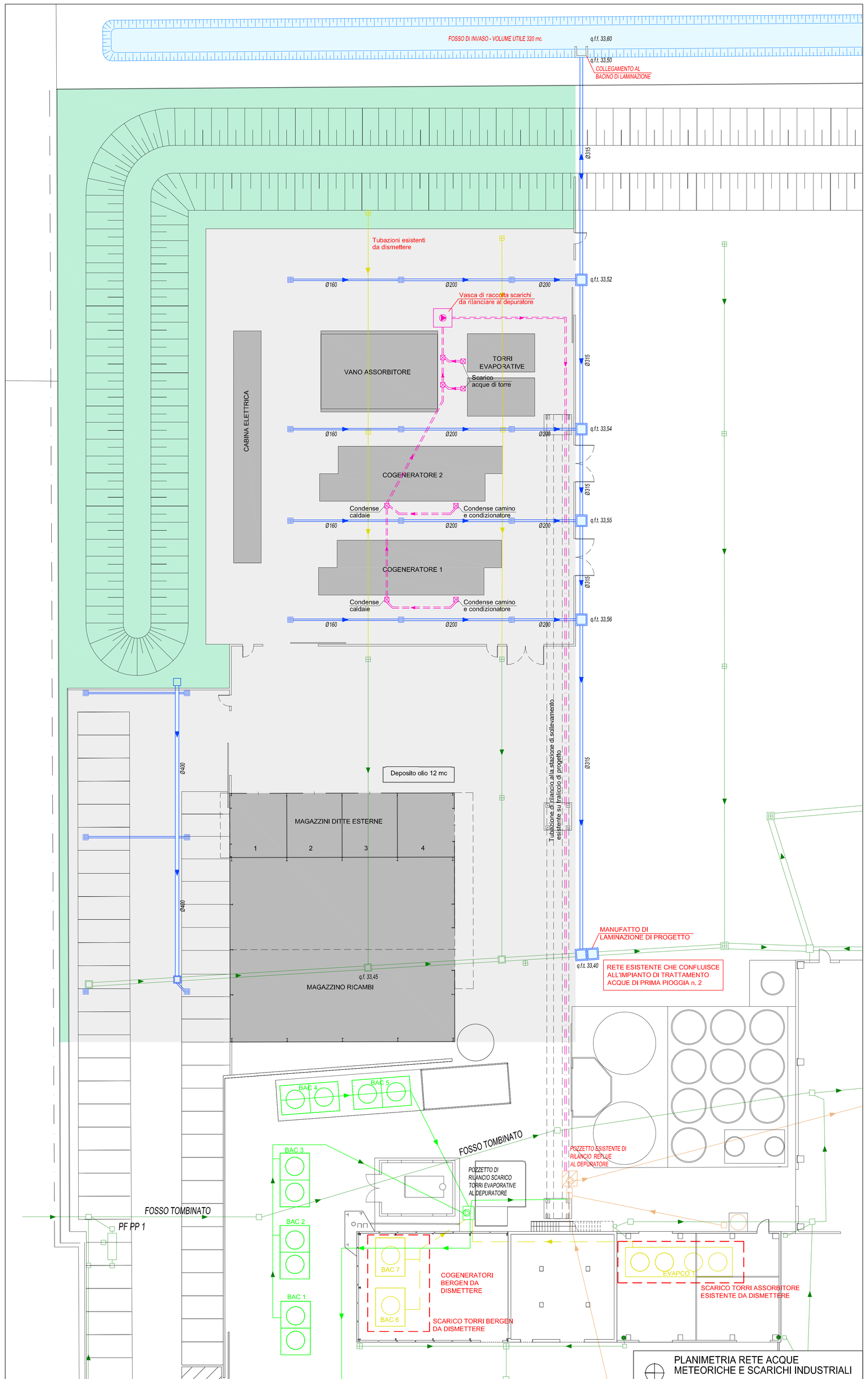

PLANIMETRIA RETE ACQUE METEORICHE E SCARICHI INDUSTRIALI
SCALA 1:200

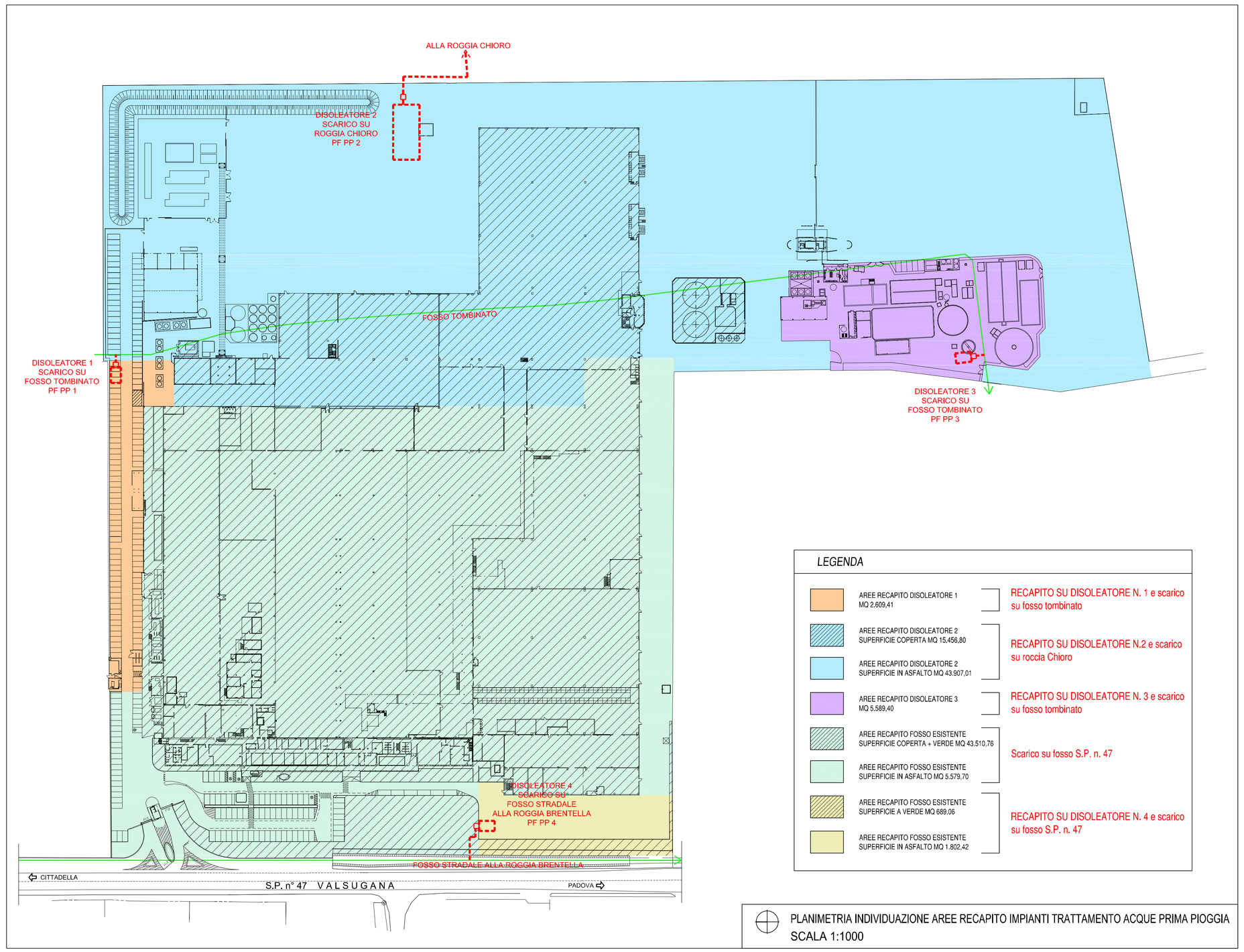

LEGENDA

AREE RECAPITO DISOLEATORE 1 MQ 2.609,41	RECAPITO SU DISOLEATORE N. 1 e scarico su fosso tombinato
AREE RECAPITO DISOLEATORE 2 SUPERFICIE COPERTA MQ 15.450,80	RECAPITO SU DISOLEATORE N.2 e scarico su roccia Chioro
AREE RECAPITO DISOLEATORE 2 SUPERFICIE IN ASFALTO MQ 43.907,01	
AREE RECAPITO DISOLEATORE 3 MQ 5.589,40	RECAPITO SU DISOLEATORE N. 3 e scarico su fosso tombinato
AREE RECAPITO FOSSO ESISTENTE SUPERFICIE COPERTA + VERDE MQ 43.510,76	Scarico su fosso S.P. n. 47
AREE RECAPITO FOSSO ESISTENTE SUPERFICIE IN ASFALTO MQ 5.579,70	
AREE RECAPITO FOSSO ESISTENTE SUPERFICIE A VERDE MQ 689,06	RECAPITO SU DISOLEATORE N. 4 e scarico su fosso S.P. n. 47
AREE RECAPITO FOSSO ESISTENTE SUPERFICIE IN ASFALTO MQ 1.802,42	

PLANIMETRIA INDIVIDUAZIONE AREE RECAPITO IMPIANTI TRATTAMENTO ACQUE PRIMA PIOGGIA
SCALA 1:1000

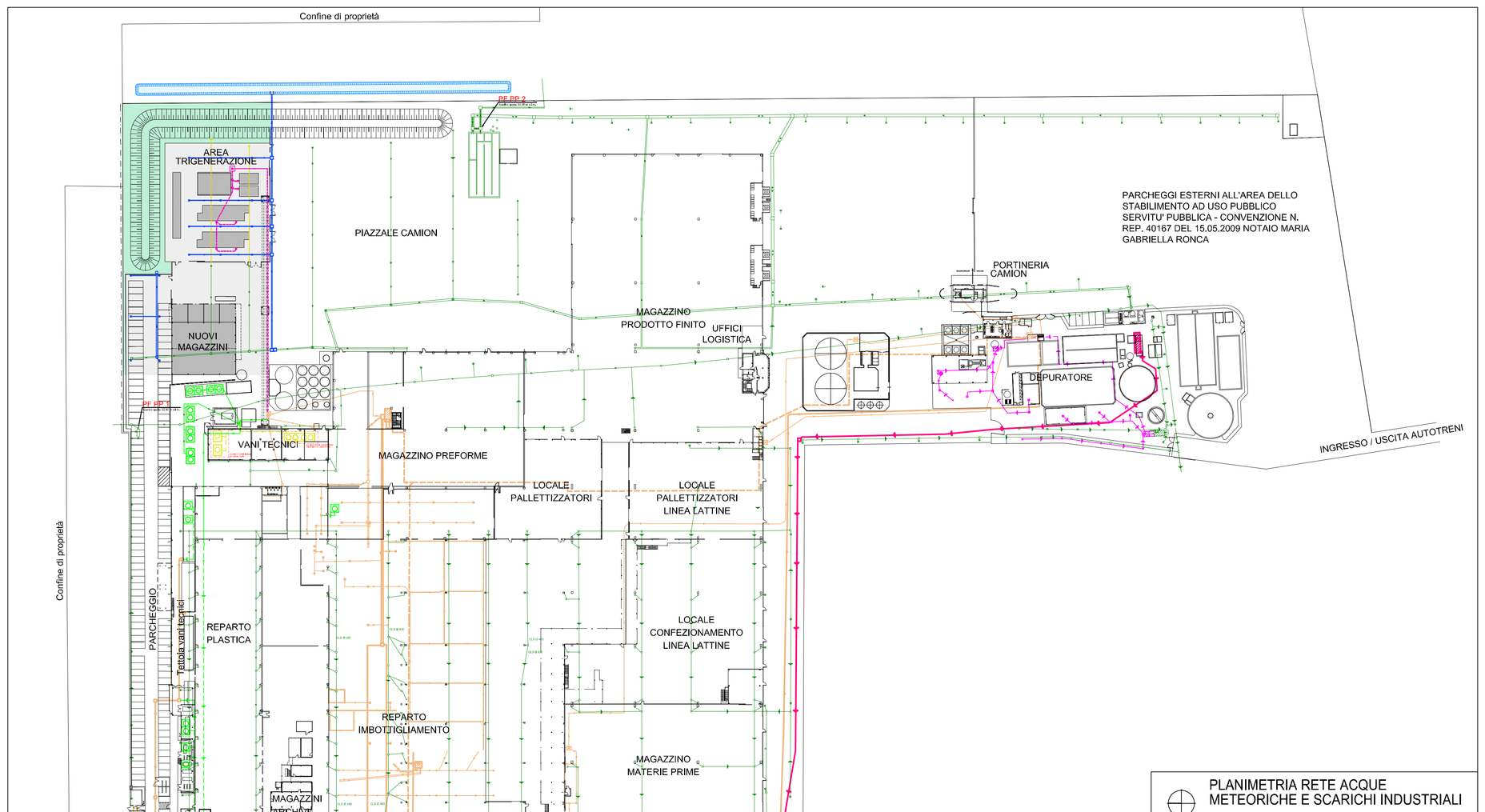

PLANIMETRIA RETE ACQUE METEORICHE E SCARICHI INDUSTRIALI
SCALA 1:1000

DETTAGLIO COLLEGAMENTO AL BACINO DI LAMINAZIONE

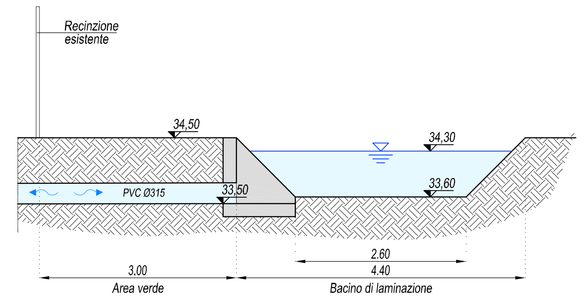

DETTAGLIO MANUFATTO DI LAMINAZIONE

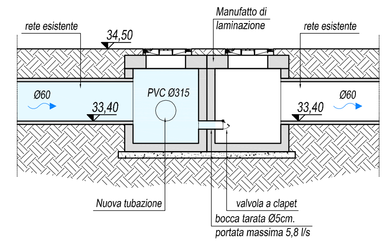

PARTICOLARI RETE SCARICHI
SCALA 1:50

LEGENDA RETI ESISTENTI	LEGENDA RETI DI PROGETTO
RETE DI RACCOLTA ACQUE METEORICHE	FOGNATURA BIANCA DI PROGETTO TUBO IN CLS VIBROCOMPRESSO Ø 40 - 60 cm
POZZETTO PLUVIALE	FOGNATURA BIANCA DI PROGETTO TUBO IN PVC DN 160/250
POZZETTO DI ISPEZIONE O RACCORDO	CADITOIA dim. 40x40 cm
POZZETTO CON CADITOIA	POZZETTO dim. 100x100 cm
RETE DI RACCOLTA ACQUE DI SCARICO CIVILI ED INDUSTRIALI	POZZETTO dim. 60x60 cm
POZZETTO DI ISPEZIONE O RACCORDO	RETE RACCOLTA ACQUE DA INVIARE ALL'IMPIANTO DI DEPURAZIONE
POZZETTO CON CADITOIA	PERMEABILITA' DEI SUOLI AMBITO DI INTERVENTO
DIREZIONE SCARICO	MANUFATTI EDILIZI DI PROGETTO
RETE ESISTENTE ACQUE METEORICHE DA DISMETTERE	PAVIMENTAZIONE IMPERMEABILE
	AREA VERDE

GRUPPO SANPELLEGRINO — Nestlé Waters

SANPELLEGRINO S.p.A
STABILIMENTO VERA DI SAN GIORGIO IN BOSCO
PADOVA

PROGETTO PER LA REALIZZAZIONE DI UN IMPIANTO DI TRIGENERAZIONE A GAS METANO IN SOSTITUZIONE DI UN IMPIANTO ESISTENTE

SPORTELLO UNICO ATTIVITA' PRODUTTIVE
VARIANTE ALLO STRUMENTO URBANISTICO art. 4 L.R. 55/2012

OGGETTO : STATO FINALE
PLANIMETRIA RETE ACQUE METEORICHE E SCARICHI INDUSTRIALI

COMMESSA:	16EI031	DATA:	Febbraio 2017	TAVOLA 13
FILE:	16EI031DEF13	SCALA:	varie	

	Aggiornamento	Causale
1		
2		
3		

STUDIO TECNICO ASSOCIATO
SVEGLIADO
35013 CITTADELLA (PD) - Via T. Gallio, 6
Tel. 049/5970201 - Fax 5970786 - Email: info@studiosvegliado.it

Associato ASSOCIAZIONE NAZIONALE PER LA QUALITÀ DELLA VITA — Iscritto al Registro Imprese di Padova — Associazione Professionisti Confprofessioni

PROGETTISTA:
Ing. STEFANO SVEGLIADO

ORDINE DEGLI INGEGNERI DELLA PROVINCIA DI PADOVA — ING. STEFANO SVEGLIADO N. 2584