COMUNE DI SAN GIORGIO IN BOSCO

MICROZONZIONE SISMICA

I LIVELLO

INDAGINI PUNTUALI E LINEARI

Settembre 2022

Identificativo	
Id. SPU	028076P1
Località	Via Sega
Tipo di prova	CPT

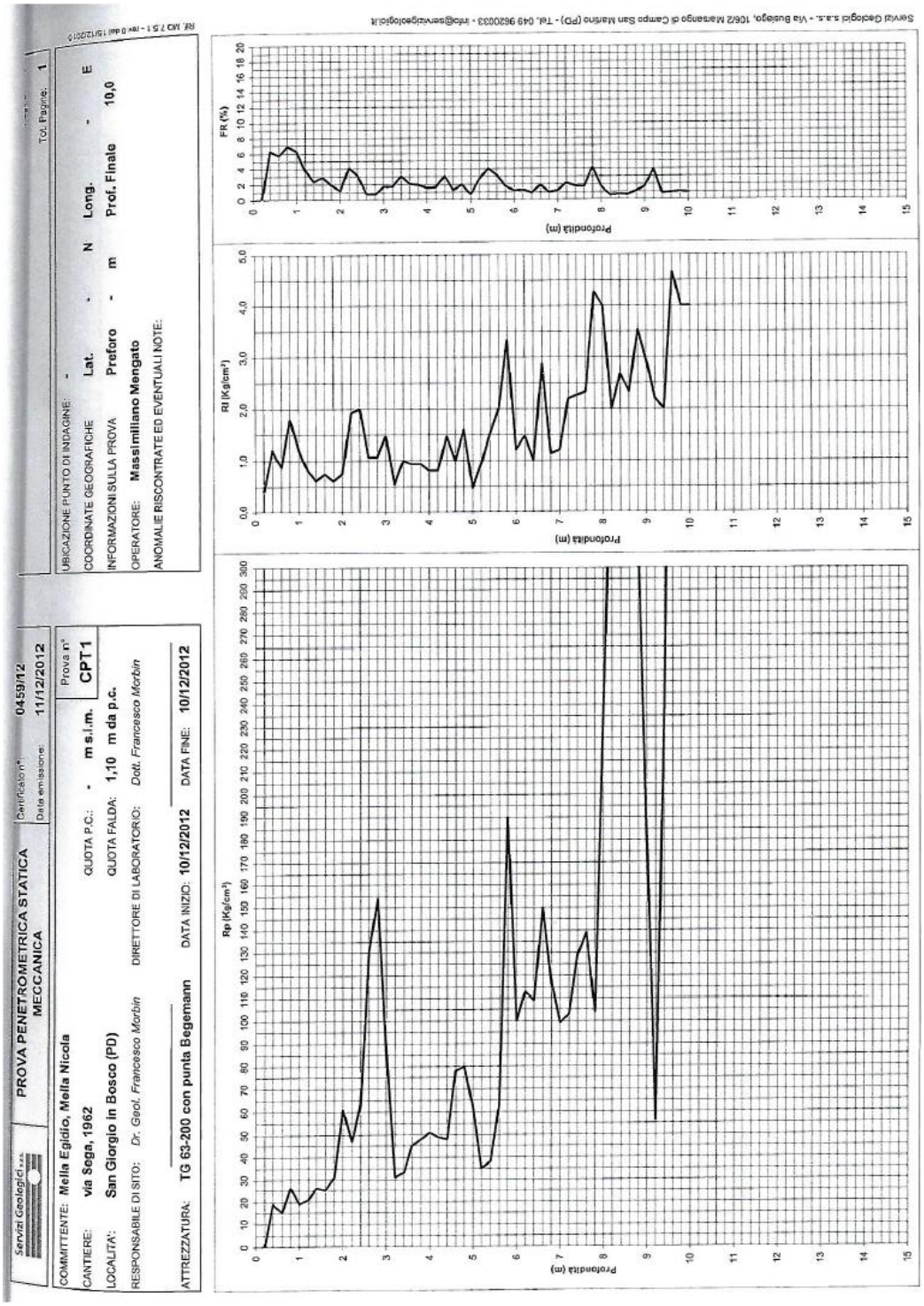

Identificativo	
Id. SPU	028076P2
Località	Via Sega
Tipo di prova	CPT

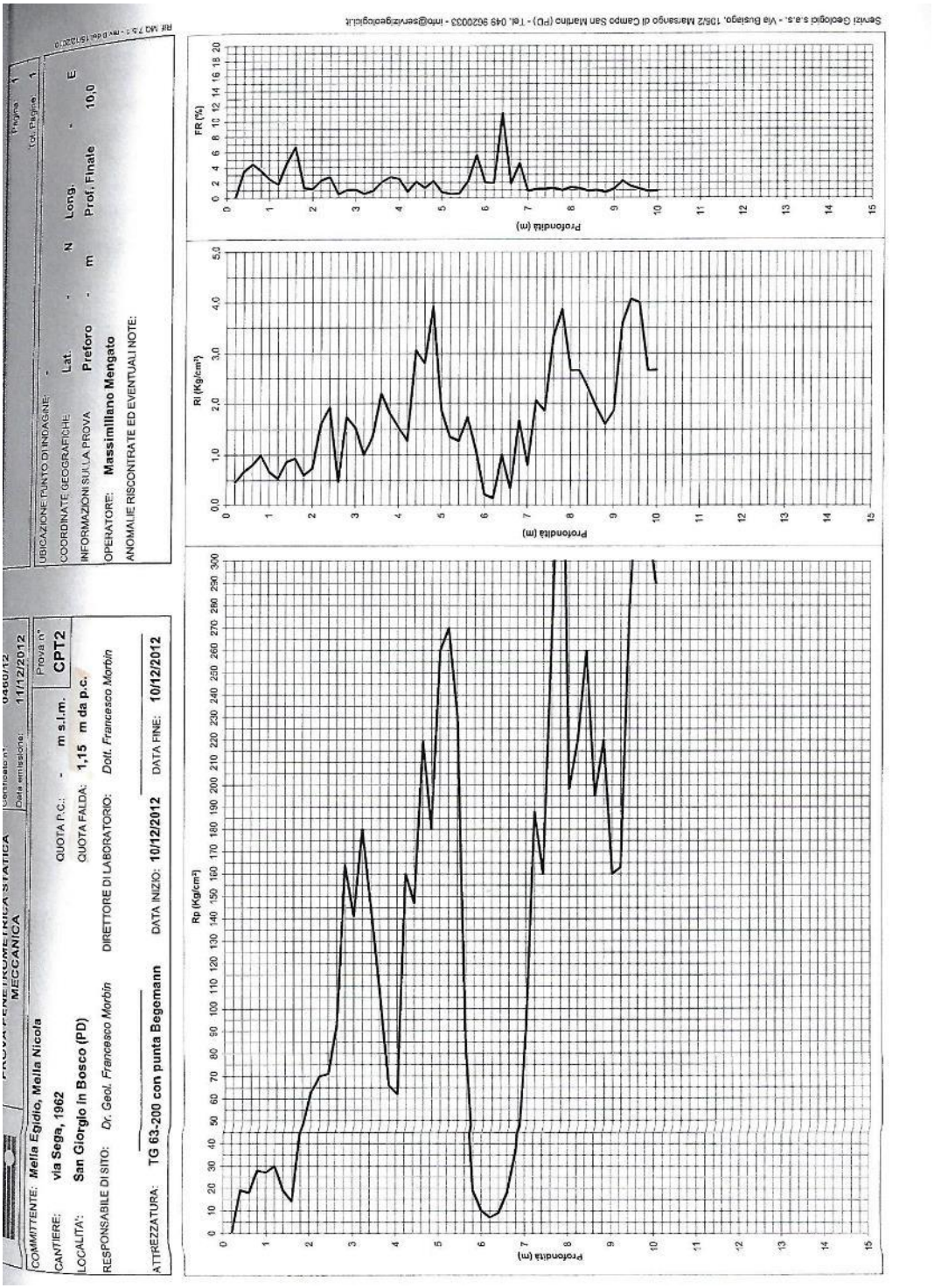

Identificativo	
Id. SPU	028076P3
Località	Via Roara
Tipo di prova	CPT

PROVA PROVA PENETROMETRICA STATICA CPT - PUNTA MECCANICA (UNI EN ISO 22476-12:2009)

geo

Decreto autorizzativo n. 5023 del 24/05/2011
per il rilascio del certificato relative alle prove geotecniche in sito su terreni
ai sensi dell'art. 59 del D.P.R. n. 380/01

Committente: Egeria srl

Località: San Giorgio in Bosco (PD)

Progetto: Costruzione fabbricato residenziale

Data prova: 11/09/2012 **Prova : 1**

Penetrometro	tipo Van Der Berg (200 kN) - punta meccanica tipo Begemann
Superficie manicotto (cm^2)	150,00
Diametro base punta (cm)	37,50
Apertura punta (°)	60
Quota inizio prova	p.c.
Profondità falda da p.c. (m):	1,55

Profondità (m)	Lettura punta (Kg/cm^2)	Lettura laterale (Kg/cm^2)	qc (Kg/cm^2)	fs (Kg/cm^2)	qc/fs Begemann	fs/qcx100 (Schmertmann)
0,2	0	0	0,1	0,7	0,2	531,2
0,4	35	46	35,1	0,8	43,9	2,3
0,6	51	63	51,1	0,8	63,9	1,6
0,8	42	54	42,1	0,7	63,2	1,6
1	31	41	31,1	0,5	58,4	1,7
1,2	11	19	11,3	0,5	24,1	4,1
1,4	17	24	17,3	0,9	18,5	5,4
1,6	25	39	25,3	0,8	31,6	3,2
1,8	38	50	38,3	0,9	44,1	2,3
2	51	64	51,3	0,9	55	1,8
2,2	63	77	63,4	0,8	79,3	1,3
2,4	50	62	50,4	0,8	63	1,5
2,6	71	83	71,4	0,7	97,4	1
2,8	75	86	75,4	1,5	49,2	2
3	55	78	55,4	0,9	63,9	1,6
3,2	64	77	64,6	0,7	88,1	1,1
3,4	20	31	20,6	0,3	61,7	1,6
3,6	15	20	15,6	0,7	21,2	4,7
3,8	18	29	18,6	0,5	34,8	2,9
4	11	19	11,6	1,1	10,2	9,8
4,2	30	47	30,7	0,6	51,2	2
4,4	24	33	24,7	0,4	61,7	1,6
4,6	10	16	10,7	0,6	17,8	5,6
4,8	11	20	11,7	0,6	19,5	5,1
5	12	21	12,7	0,4	31,7	3,2
5,2	9	15	9,8	0,3	36,8	2,7
5,4	8	12	8,8	0,4	22,1	4,5
5,6	10	16	10,8	0,9	11,6	8,6
5,8	31	45	31,8	0,9	36,7	2,7
6	53	66	53,8	0,7	73,4	1,4
6,2	78	89	79	1,1	74	1,4
6,4	90	106	91	0,8	113,7	0,9
6,6	104	116	105	0,7	143,2	0,7
6,8	89	100	90	1	90	1,1
7	73	88	74	1	74	1,4
7,2	80	95	81,1	1,1	71,6	1,4
7,4	61	78	62,1	1,2	51,8	1,9
7,6	90	108	91,1	1,1	85,4	1,2
7,8	103	119	104,1	1,1	91,9	1,1
8	131	148	132,1	1,4	94,4	1,1
8,2	144	165	145,2	1,2	121	0,8
8,4	171	189	172,2	2,3	73,8	1,4
8,6	200	235	201,2	2,2	91,5	1,1
8,8	221	254	222,2	1,9	119	0,8
9	230	258	231,2	1,5	150,8	0,7
9,2	241	264	242,4	1,7	139,9	0,7
9,4	251	277	252,4	1,5	172	0,6
9,6	278	300	279,4	2	139,7	0,7
9,8	280	310	281,4	1,7	168,8	0,6
10	300	325	301,4	0		0

Identificativo	
Id. SPU	028076P4
Località	Via Roara
Tipo di prova	CPT

Georicerche s.a.s.

TABELLA DATI E STIMA STRATIGRAFICA (TAB. B)

Località: San Giorgio in Bosco (PD)

Data: 11/09/2012 CPT 2

Profondità falda (m): 1,60 Quota inizio: p.c.

Penetrometro statico tipo A.P. Van den Berg da 20 t (con anello allargatore);
Punta meccanica tipo "Begemann":
Diametro = 35,7 mm;
Angolo di apertura = 60°;
Ap=10 cm²;At=10 cm²;Am=150 cm²;
Velocità di avanzamento = 2 cm/s.

Prof. (m)	lettura di punta	lettura tot.	Rp (Kg/cm²)	Rl (Kg/cm²)	Rp/Rl	Litologia secondo Begemann, (Raccomandazioni AGI, 1977)	Prof. falda	Stratigrafia
0,20			0,00	0,93	0,00	torbe ed argille organiche		
0,40	30,00	44,00	30,00	0,93	32,14	limi sabbiosi e sabbie limose		
0,60	47,00	61,00	47,00	0,87	54,23	limi sabbiosi e sabbie limose		
0,80	32,00	45,00	32,00	0,60	53,33	limi sabbiosi e sabbie limose		
1,00	24,00	33,00	24,00	0,33	72,00	sabbie e sabbie con ghiaia		
1,20	13,00	18,00	13,00	0,60	21,67	limi ed argille		
1,40	19,00	28,00	19,00	1,07	17,81	limi ed argille		
1,60	21,00	37,00	21,00	0,87	24,23	limi ed argille		
1,80	34,00	47,00	34,00	0,87	39,23	limi sabbiosi e sabbie limose	H_2O	
2,00	58,00	71,00	58,00	1,00	58,00	limi sabbiosi e sabbie limose		
2,20	81,00	96,00	81,00	0,87	93,46	sabbie e sabbie con ghiaia		
2,40	90,00	103,00	90,00	0,73	122,73	sabbie e sabbie con ghiaia		
2,60	89,00	100,00	89,00	1,07	83,44	sabbie e sabbie con ghiaia		
2,80	81,00	97,00	81,00	0,73	110,45	sabbie e sabbie con ghiaia		
3,00	85,00	96,00	85,00	0,87	98,08	sabbie e sabbie con ghiaia		
3,20	33,00	46,00	33,00	0,40	82,50	sabbie e sabbie con ghiaia		
3,40	13,00	19,00	13,00	0,40	32,50	limi sabbiosi e sabbie limose		
3,60	11,00	17,00	11,00	0,33	33,00	limi sabbiosi e sabbie limose		
3,80	16,00	21,00	16,00	0,33	48,00	limi sabbiosi e sabbie limose		
4,00	15,00	20,00	15,00	0,73	20,45	limi ed argille		
4,20	20,00	31,00	20,00	0,20	100,00	sabbie e sabbie con ghiaia		
4,40	9,00	12,00	9,00	0,47	19,29	limi ed argille		
4,60	11,00	18,00	11,00	0,73	15,00	torbe ed argille organiche		
4,80	20,00	31,00	20,00	0,80	25,00	limi ed argille		
5,00	23,00	35,00	23,00	0,60	38,33	limi sabbiosi e sabbie limose		
5,20	18,00	27,00	18,00	0,33	54,00	limi sabbiosi e sabbie limose		
5,40	9,00	14,00	9,00	0,53	16,88	limi ed argille		
5,60	12,00	20,00	12,00	0,60	20,00	limi ed argille		
5,80	10,00	19,00	10,00	0,53	18,75	limi ed argille		
6,00	15,00	23,00	15,00	0,67	22,50	limi ed argille		
6,20	21,00	31,00	21,00	0,80	26,25	limi ed argille		
6,40	46,00	58,00	46,00	0,93	49,29	limi sabbiosi e sabbie limose		
6,60	41,00	55,00	41,00	1,00	41,00	limi sabbiosi e sabbie limose		
6,80	73,00	88,00	73,00	1,07	68,44	sabbie e sabbie con ghiaia		
7,00	81,00	97,00	81,00	1,53	52,83	limi sabbiosi e sabbie limose		
7,20	100,00	123,00	100,00	1,07	93,75	sabbie e sabbie con ghiaia		
7,40	105,00	121,00	105,00	0,87	121,15	sabbie e sabbie con ghiaia		
7,60	116,00	129,00	116,00	0,73	158,18	sabbie e sabbie con ghiaia		
7,80	109,00	120,00	109,00	1,00	109,00	sabbie e sabbie con ghiaia		
8,00	124,00	139,00	124,00	1,27	97,89	sabbie e sabbie con ghiaia		
8,20	150,00	169,00	150,00	1,27	118,42	sabbie e sabbie con ghiaia		
8,40	154,00	173,00	154,00	1,20	128,33	sabbie e sabbie con ghiaia		
8,60	195,00	213,00	195,00	1,07	182,81	sabbie e sabbie con ghiaia		
8,80	215,00	231,00	215,00	1,40	153,57	sabbie e sabbie con ghiaia		
9,00	220,00	241,00	220,00	1,13	194,12	sabbie e sabbie con ghiaia		
9,20	231,00	248,00	231,00	1,47	157,50	sabbie e sabbie con ghiaia		
9,40	244,00	266,00	244,00	1,47	166,36	sabbie e sabbie con ghiaia		
9,60	263,00	285,00	263,00	1,67	157,80	sabbie e sabbie con ghiaia		
9,80	275,00	300,00	275,00	2,33	117,86	sabbie e sabbie con ghiaia		
10,00	310,00	345,00	-	-	-	non rilevato		
Prof. (m)	lettura di punta	lettura tot.	Rp (Kg/cm²)	Rl (Kg/cm²)	Rp/Rl	Litologia secondo Begemann, (Raccomandazioni AGI, 1977)		

Identificativo	
Id. SPU	028076P5
Località	Via Aldo Moro
Tipo di prova	CPT

PROVA PENETROMETRICA STATICA CPT 1

Committente	Campagnolo Mario e Luigi, Toniato Amelia			**Data**	04/09/2013
Cantiere	via A. Moro, San Giorgio in Bosco (PD)			**Falda freatica**	2,7
Fg. - Mapp.	Fg. n° 8 San Giorgio in Bosco map. n° 642	**Rif. Prat.**	Cpt_06/09/13	**Quota**	piano campagna
PROGETTO	Costruzione di un fabbricato residenziale				

Profondità (m)	R_p (Kg/cm^2)	Rt (Kg/cm^2)	RT (Kg/cm^2)	q_c(Kg/cm^2)	f_s (Kg/cm^2)	R_f=100f_s/q_c
0,20						
0,40	73	119		73	3,07	4,20
0,60	147	174		147	1,80	1,22
0,80	110	151		110	2,73	2,48
1,00	61	105		61	2,93	4,81
1,20	77	123		77	3,07	3,98
1,40	55	111		55	3,73	6,79
1,60	50	90		50	2,67	5,33
1,80	63	94		63	2,07	3,28
2,00	63	96		63	2,20	3,49
2,20	46	58		46	0,80	1,74
2,40	33	43		33	0,67	2,02
2,60	21	29		21	0,53	2,54
2,80	55	82		55	1,80	3,27
3,00	109	121		109	0,80	0,73
3,20	95	129		95	2,27	2,39
3,40	57	92		57	2,33	4,09
3,60	54	77		54	1,53	2,84
3,80	96	113		96	1,13	1,18
4,00	111	152		111	2,73	2,46
4,20	134	171		134	2,47	1,84
4,40	136	150		136	0,93	0,69
4,60	107	132		107	1,67	1,56
4,80	112	138		112	1,73	1,55
5,00	89	114		89	1,67	1,87
5,20	80	101		80	1,40	1,75
5,40	94	118		94	1,60	1,70
5,60	95	162		95	4,47	4,70
5,80	71	124		71	3,53	4,98
6,00	133	179		133	3,07	2,31
6,20	151	184		151	2,20	1,46
6,40	243	271		243	1,87	0,77
6,60	213	243		213	2,00	0,94
6,80	114	278		114	10,93	9,59
7,00	167	208		167	2,73	1,64
7,20	154	219		154	4,33	2,81
7,40	190	218		190	1,87	0,98
7,60	264	302		264	2,53	0,96
7,80	187	266		187	5,27	2,82
8,00	197	251		197	3,60	1,83
8,20	196	229		196	2,20	1,12
8,40	114	122		114	0,53	0,47
8,60	116	147		116	2,07	1,78
8,80	164	226		164	4,13	2,52
9,00	487	580		487	6,20	1,27
9,20						
9,40						
9,60						
9,80						
10,00						

NOTE		1/ 1

Identificativo	
Id. SPU	028076P6
Località	Via Morosini
Tipo di prova	CPT

PROVA PENETROMETRICA STATICA

Committente: Zin Francesco e Furian Miriam

Prova n.°: CPT1

Cantiere: Via Morosini

Località: San Giorgio in Bosco (PD)

Certificato N°: 0357/13

Data: 18/10/2013

Operatore: Massimiliano Mengato

Penetrometro statico tipo PAGANI da 12 t (con anello allargatore) attrezzato con punta meccanica tipo "Begemann"
Diametro = 35,7 mm; Angolo apertura: 60°; Ap= 10 cm²; At= 20 cm²; Am= 150 cm²;
Velocità di avanzamento= 2 cm/s

LETTURE STRUMENTALI

Prof. (m)	Rp (kg/cm²)	R_{tot} (kg/cm²)	Rp (kg/cm²)	Rl (kg/cm²)	Rp/Rl	FR (%)
0,2	-	-	-	1,27	-	-
0,4	28,00	47,00	28,00	1,07	26,25	3,81
0,6	30,00	46,00	30,00	1,40	21,43	4,67
0,8	15,00	36,00	15,00	0,80	18,75	5,33
1	25,00	37,00	25,00	0,47	53,57	1,87
1,2	16,00	23,00	16,00	0,47	34,29	2,92
1,4	14,00	21,00	14,00	1,33	10,50	9,52
1,6	100,00	120,00	100,00	2,60	38,46	2,60
1,8	88,00	127,00	88,00	4,53	19,41	5,15
2	200,00	268,00	200,00	1,20	166,67	0,60
2,2	130,00	148,00	130,00	1,93	67,24	1,49
2,4	99,00	128,00	99,00	1,40	70,71	1,41
2,6	98,00	119,00	98,00	2,07	47,42	2,11
2,8	138,00	169,00	138,00	2,33	59,14	1,69
3	169,00	204,00	169,00	2,13	79,22	1,26
3,2	157,00	189,00	157,00	3,67	42,82	2,34
3,4	270,00	325,00	270,00	1,73	155,77	0,64
3,6	215,00	241,00	215,00	5,13	41,88	2,39
3,8	187,00	264,00	187,00	2,47	75,81	1,32
4	230,00	267,00	230,00	5,27	43,67	2,29
4,2	280,00	359,00	280,00	1,33	210,00	0,48
4,4	370,00	390,00	370,00	5,07	73,03	1,37
4,6	315,00	391,00	315,00	2,47	127,70	0,78
4,8	260,00	297,00	260,00	4,67	55,71	1,79
5	170,00	240,00	170,00	1,93	87,93	1,14
5,2	89,00	118,00	89,00	2,87	31,05	3,22
5,4	115,00	158,00	115,00	1,40	82,14	1,22
5,6	230,00	251,00	230,00	3,33	69,00	1,45
5,8	215,00	265,00	215,00	3,20	67,19	1,49
6	200,00	248,00	200,00	2,60	76,92	1,30
6,2	176,00	215,00	176,00	1,67	105,60	0,95
6,4	96,00	121,00	96,00	0,87	110,77	0,90
6,6	143,00	156,00	143,00	0,67	214,50	0,47
6,8	32,00	42,00	32,00	0,47	68,57	1,46
7	20,00	27,00	20,00	0,27	75,00	1,33
7,2	10,00	14,00	10,00	0,20	50,00	2,00
7,4	6,00	9,00	6,00	3,40	1,76	56,67
7,6	60,00	111,00	60,00	10,60	5,66	17,67
7,8	156,00	315,00	156,00	10,00	15,60	6,41

Identificativo	
Id. SPU	028076P7
Località	Via Morosini
Tipo di prova	CPT

PROVA PENETROMETRICA STATICA

Committente: Zin Francesco e Furian Miriam — **Prova n.°:** CPT2

Cantiere: Via Morosini — **Certificato N°:** 0358/13

Località: San Giorgio in Bosco (PD)

Data: 18/10/2013 — **Operatore:** Massimiliano Mengato

Penetrometro statico tipo PAGANI da 12 t (con anello allargatore) attrezzato con punta meccanica tipo "Begemann"
Diametro = 35,7 mm; Angolo apertura: 60°; Ap= 10 cm²; At= 20 cm²; Am= 150 cm²;
Velocità di avanzamento= 2 cm/s

LETTURE STRUMENTALI

Prof. (m)	Rp (kg/cm²)	R_{tot} (kg/cm²)	Rp (kg/cm²)	Rl (kg/cm²)	Rp/Rl	FR (%)
0,2	-	-	-	1,47	-	-
0,4	77,00	99,00	77,00	0,93	82,50	1,21
0,6	61,00	75,00	61,00	1,47	41,59	2,40
0,8	36,00	58,00	36,00	1,07	33,75	2,96
1	20,00	36,00	20,00	0,47	42,86	2,33
1,2	23,00	30,00	23,00	0,67	34,50	2,90
1,4	30,00	40,00	30,00	0,93	32,14	3,11
1,6	36,00	50,00	36,00	0,80	45,00	2,22
1,8	73,00	85,00	73,00	1,67	43,80	2,28
2	82,00	107,00	82,00	0,27	307,50	0,33
2,2	97,00	101,00	97,00	2,07	46,94	2,13
2,4	194,00	225,00	194,00	1,33	145,50	0,69
2,6	220,00	240,00	220,00	2,60	84,62	1,18
2,8	170,00	209,00	170,00	3,27	52,04	1,92
3	270,00	319,00	270,00	6,67	40,50	2,47
3,2	300,00	400,00	300,00	4,00	75,00	1,33
3,4	200,00	260,00	200,00	3,73	53,57	1,87
3,6	190,00	246,00	190,00	4,00	47,50	2,11
3,8	400,00	460,00	400,00	1,73	230,77	0,43
4	500,00	526,00	500,00	1,73	289,02	0,35

Identificativo	
Id. SPU	028076P8
Località	Via Kennedy
Tipo di prova	CPT

PROVA PENETROMETRICA STATICA CPT 1

tente	Campagnolo Natalino			Data	18/04/2014
ere	via Kennedy, San Giorgio in Bosco (PD)			Falda freatica	0.90 m dal p.c.
app.	Fg. 22 San Giorgio in Bosco map. n° 136 - 179 - 183	Rif. Prat.	Cpt_29/04/14	Quota	piano campagna
ETTO	Realizzazione nuovo edificio residenziale unifamiliare.				

ondità (m)	R_p (Kg/cm^2)	Rt (Kg/cm^2)	RT (Kg/cm^2)	q_c(Kg/cm^2)	f_s (Kg/cm^2)	R_f=100f_s/q_c
0,20						
0,40	12	24		12	0,80	6,67
0,60	14	30		14	1,07	7,62
0,80	19	42		19	1,53	8,07
1,00	17	34		17	1,13	6,67
1,20	14	43		14	1,93	13,81
1,40	28	40		28	0,80	2,86
1,60	33	41		33	0,53	1,62
1,80	17	27		17	0,67	3,92
2,00	16	23		16	0,47	2,92
2,20	4	13		4	0,60	15,00
2,40	13	16		13	0,20	1,54
2,60	7	15		7	0,53	7,62
2,80	10	16		10	0,40	4,00
3,00	7	14		7	0,47	6,67
3,20	9	14		9	0,33	3,70
3,40	15	42		15	1,80	12,00
3,60	16	29		16	0,87	5,42
3,80	6	21		6	1,00	16,67
4,00	70	84		70	0,93	1,33
4,20	93	115		93	1,47	1,58
4,40	90	135		90	3,00	3,33
4,60	99	108		99	0,60	0,61
4,80	102	131		102	1,93	1,90
5,00	94	129		94	2,33	2,48
5,20	105	131		105	1,73	1,65
5,40	51	99		51	3,20	6,27
5,60	85	110		85	1,67	1,96
5,80	183	213		183	2,00	1,09
6,00	123	154		123	2,07	1,68
6,20	154	198		154	2,93	1,90
6,40	158	162		158	0,27	0,17
6,60	145	165		145	1,33	0,92
6,80	193	251		193	3,87	2,00
7,00	175	189		175	0,93	0,53
7,20	91	131		91	2,67	2,93
7,40	66	92		66	1,73	2,63
7,60	111	121		111	0,67	0,60
7,80	286	305		286	1,27	0,44
8,00	316	347		316	2,07	0,65
8,20	180	226		180	3,07	1,70
8,40	175	213		175	2,53	1,45
8,60	105	150		105	3,00	2,86
8,80	191	247		191	3,73	1,95
9,00	193	209		193	1,07	0,55
9,20	257	278		257	1,40	0,54
9,40	164	200		164	2,40	1,46
9,60	114	166		114	3,47	3,04
9,80						
10,00						

NOTE

1/ 1

Identificativo	
Id. SPU	028076P9
Località	Via Kennedy
Tipo di prova	DP

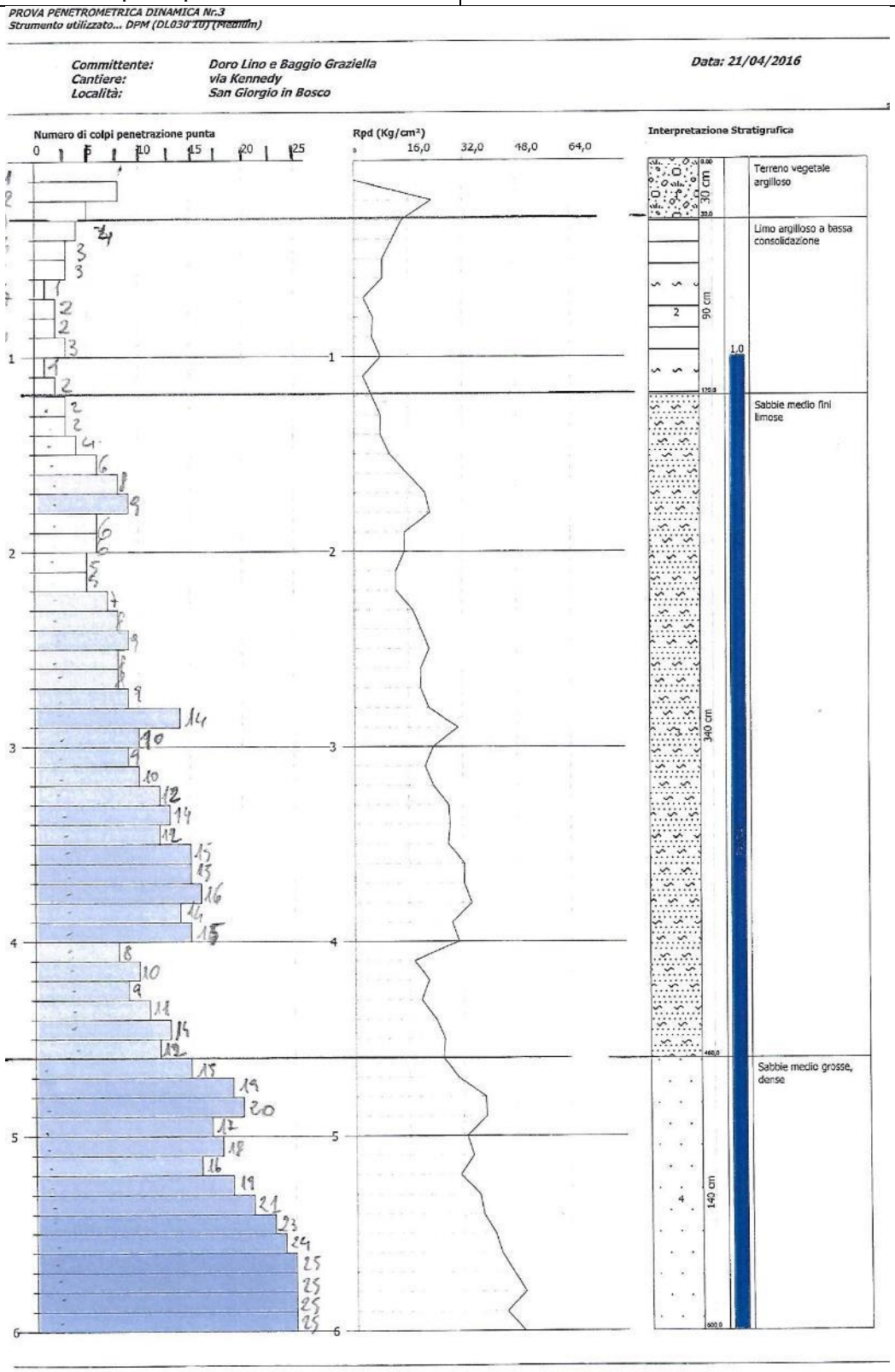

Identificativo	
Id. SPU	028076P10
Località	Via Kennedy
Tipo di prova	DP

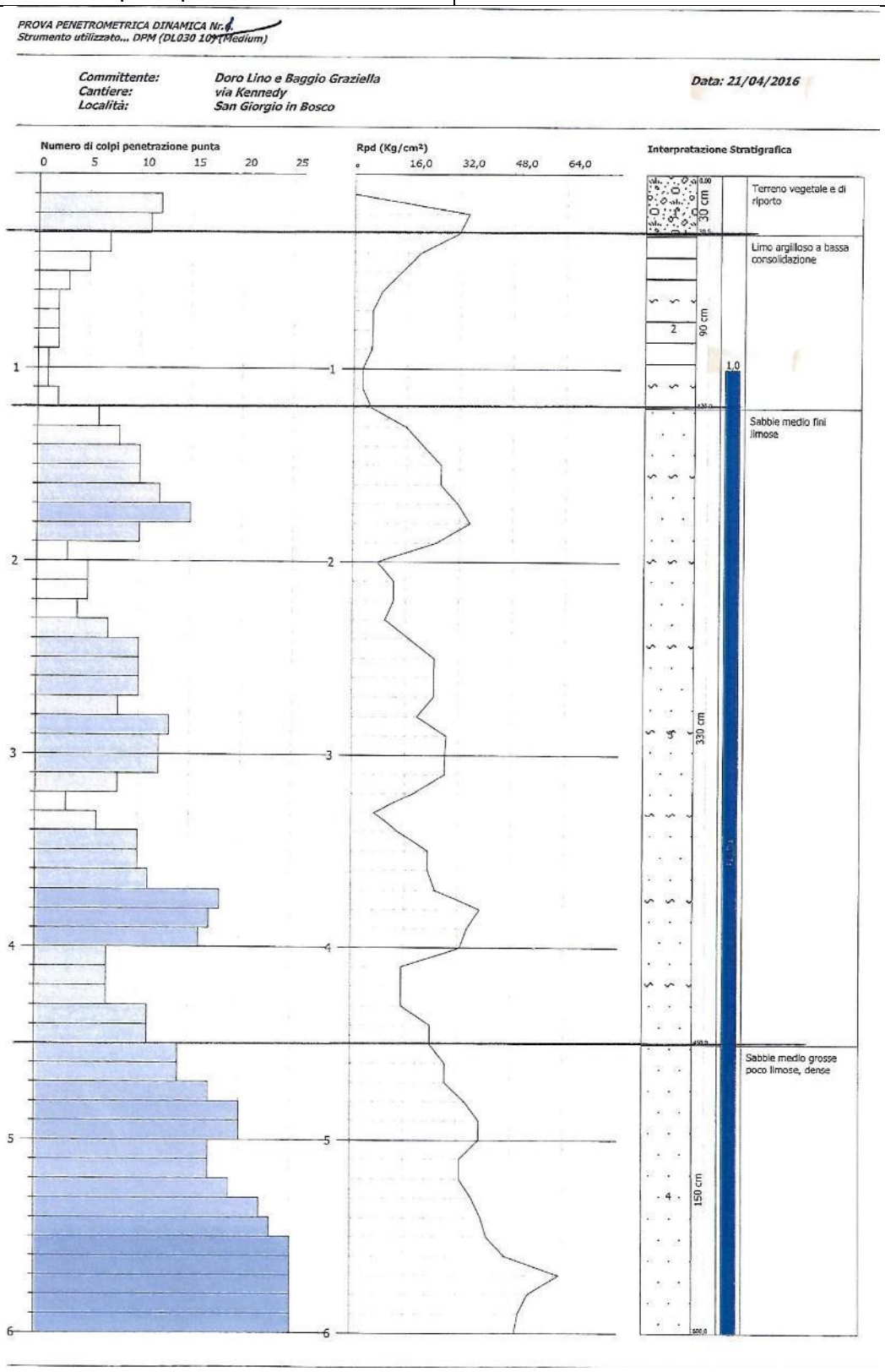

Identificativo	
Id. SPU	028076P11
Località	Via Kennedy
Tipo di prova	DP

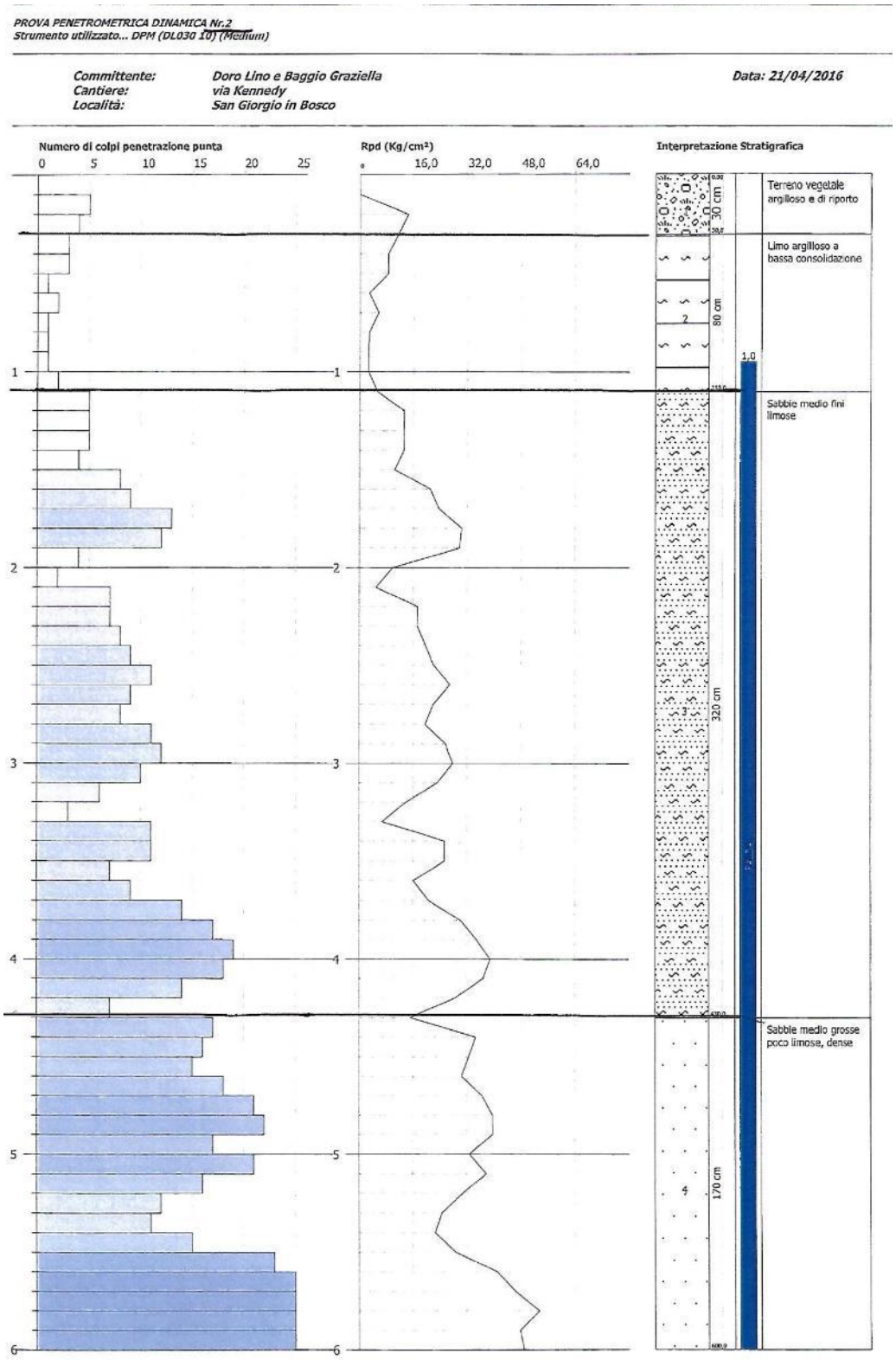

Identificativo	
Id. SPU	028076P12
Località	Via Kennedy
Tipo di prova	DP

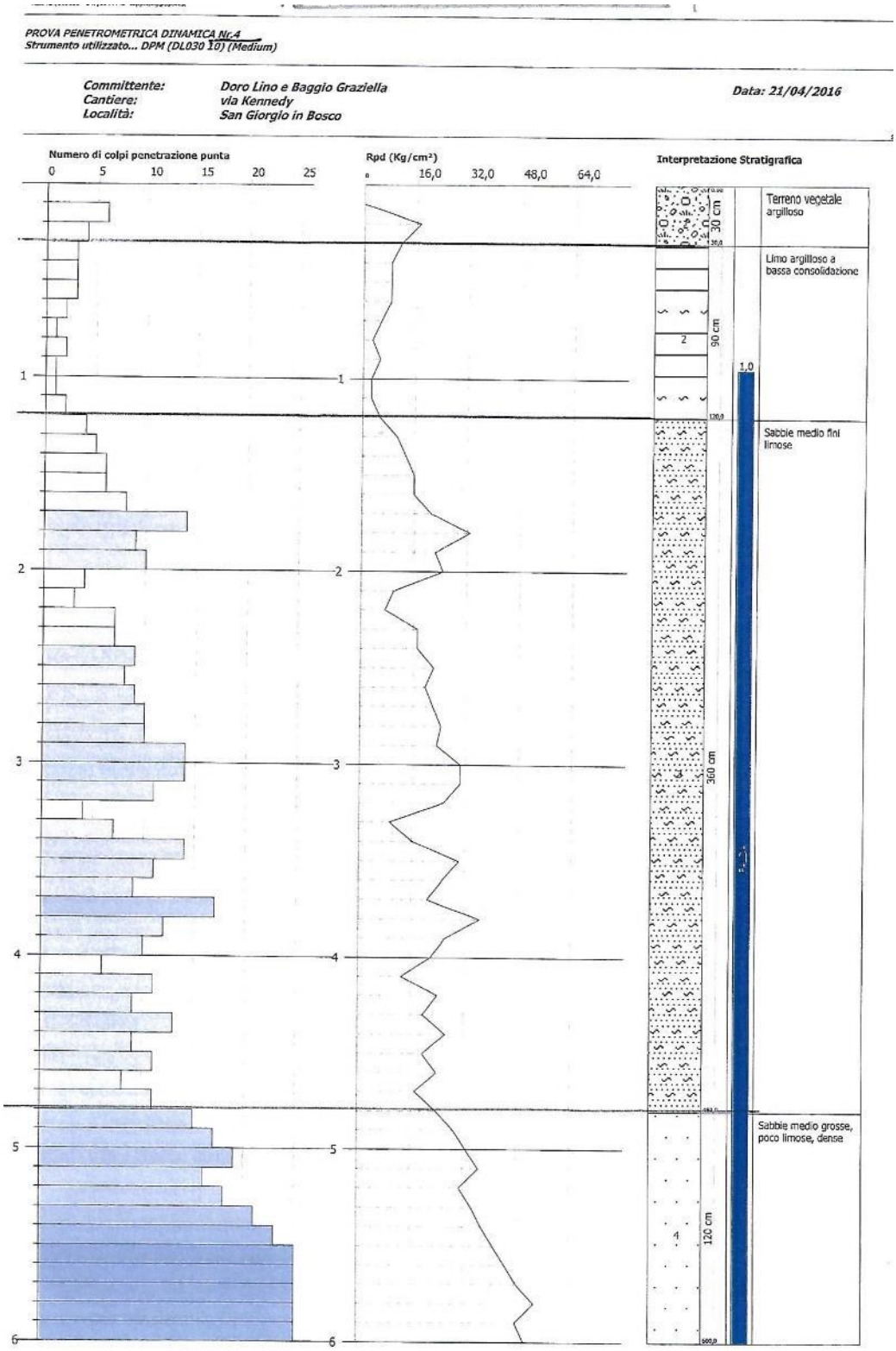

Identificativo	
Id. SPU	028076P13
Località	Via R. Sanzio
Tipo di prova	CPT

PROVA PENETROMETRICA STATICA CPT 1

Committente	ZANCHIN POMPEO E NICOLA			Data	03/03/2016
Cantiere	via R. Sanzio, San Giorgio in Bosco (PD)			Falda freatica	1,5 m dal p.c.
Fg. - Mapp.	Fg. 19 San Giorgio in Bosco map. 655	Rif. Prat.	CPT_03/03/16	Quota	piano campagna
PROGETTO	Ampliamento di un fabbricato residenziale				

Profondità (m)	R_p (Kg/cm^2)	Rt (Kg/cm^2)	RT (Kg/cm^2)	q_c(Kg/cm^2)	f_s (Kg/cm^2)	R_f=100f_s/q_c
0,20	12	19		12	0,47	3,89
0,40	16	20		16	0,27	1,67
0,60	19	33		19	0,93	4,91
0,80	29	35		29	0,40	1,38
1,00	23	36		23	0,87	3,77
1,20	14	24		14	0,67	4,76
1,40	11	21		11	0,67	6,06
1,60	12	18		12	0,40	3,33
1,80	19	28		19	0,60	3,16
2,00	31	36		31	0,33	1,08
2,20	21	28		21	0,47	2,22
2,40	29	31		29	0,13	0,46
2,60	13	19		13	0,40	3,08
2,80	28			28	0,80	2,86
3,00	26	40		26	0,80	3,08
3,20	35	38		35	0,53	1,52
3,40	53	43		53	0,67	1,26
3,60	61	63		61	0,80	1,31
3,80	73	73		73	1,33	1,83
4,00	51	93		51	1,33	2,61
4,20	49	93		49	1,13	2,31
4,40	31	71		31	0,87	2,80
4,60	4	66		4	0,87	21,67
4,80	15	44		15	0,27	1,78
5,00	69	17		69	0,87	1,26
5,20	91	19		91	1,13	1,25
5,40	75	82		75	1,33	1,78
5,60	57	108		57	1,13	1,99
5,80	84	95		84	1,20	1,43
6,00	122	74		122	1,27	1,04
6,20	101	102		101	1,53	1,52
6,40	108	141		108	1,53	1,42
6,60	101	124		101	1,60	1,58
6,80	57	131		57	0,93	1,64
7,00	39	125		39	1,47	3,76
7,20	131	71		131	2,60	1,98
7,40	172	61		172	1,53	0,89
7,60	135	170		135	0,80	0,59
7,80	150	195		150	1,27	0,84
8,00	56	147		56	1,87	3,33
8,20	36	169		36	1,27	3,52
8,40	26	84		26	0,27	1,03
8,60	9	55		9	1,20	13,33
8,80	18	30		18	1,27	7,04
9,00	11	27		11	1,00	9,09
9,20	39	37		39	0,40	1,03
9,40	10	26		10	0,93	9,33
9,60						
9,80						
10,00						

NOTE

1/ 1

Identificativo	
Id. SPU	028076P14
Località	Via Romanie
Tipo di prova	CPT

PROVA PENETROMETRICA STATICA

Committente: Moretto Antida Virginia, Nicoli Favaro Guerrino — **Prova n.°:** CPT1

Cantiere: via Romanie — **Certificato N°:** 0340/17

Località: San Giorgio in Bosco (PD)

Data: 03/08/2017 — **Operatore:** Massimiliano Mengato

Penetrometro statico tipo PAGANI da 12 t (con anello allargatore) attrezzato con punta meccanica tipo "Begemann"
Diametro = 35,7 mm; Angolo apertura: 60°; Ap= 10 cm²; At= 20 cm²; Am= 150 cm²;
Velocità di avanzamento= 2 cm/s

LETTURE STRUMENTALI

Prof. (m)	Rp (kg/cm²)	R_{tot} (kg/cm²)	Rp (kg/cm²)	Rl (kg/cm²)	Rp/Rl	FR (%)
0,2	-	-	-	1,07	-	-
0,4	25,00	41,00	25,00	1,07	23,44	4,27
0,6	26,00	42,00	26,00	1,67	15,60	6,41
0,8	25,00	50,00	25,00	1,33	18,75	5,33
1	28,00	48,00	28,00	0,80	35,00	2,86
1,2	13,00	25,00	13,00	0,80	16,25	6,15
1,4	17,00	29,00	17,00	1,13	15,00	6,67
1,6	21,00	38,00	21,00	0,87	24,23	4,13
1,8	25,00	38,00	25,00	0,67	37,50	2,67
2	45,00	55,00	45,00	0,93	48,21	2,07
2,2	41,00	55,00	41,00	1,33	30,75	3,25
2,4	50,00	70,00	50,00	0,87	57,69	1,73
2,6	60,00	73,00	60,00	1,87	32,14	3,11
2,8	65,00	93,00	65,00	7,33	8,86	11,28
3	240,00	350,00	240,00	3,33	72,00	1,39
3,2	450,00	500,00	450,00	3,33	135,14	0,74

Identificativo	
Id. SPU	028076P15
Località	Via Romanie
Tipo di prova	CPT

PROVA PENETROMETRICA STATICA

Committente: Moretto Antida Virginia, Nicoli Favaro Guerrino

Prova n.°: CPT2

Cantiere: via Romanie

Certificato N°: 0341/17

Località: San Giorgio in Bosco (PD)

Data: 03/08/2017

Operatore: Massimiliano Mengato

Penetrometro statico tipo PAGANI da 12 t (con anello allargatore) attrezzato con punta meccanica tipo "Begemann"
Diametro = 35,7 mm; Angolo apertura: 60°; Ap= 10 cm²; At= 20 cm²; Am= 150 cm²;
Velocità di avanzamento= 2 cm/s

LETTURE STRUMENTALI

Prof. (m)	Rp (kg/cm²)	R_{tot} (kg/cm²)	Rp (kg/cm²)	Rl (kg/cm²)	Rp/Rl	FR (%)
0,2	-	-	-	1,67	-	-
0,4	40,00	65,00	40,00	2,07	19,35	5,17
0,6	31,00	62,00	31,00	1,33	23,25	4,30
0,8	32,00	52,00	32,00	1,40	22,86	4,38
1	17,00	38,00	17,00	0,80	21,25	4,71
1,2	29,00	41,00	29,00	0,73	39,55	2,53
1,4	15,00	26,00	15,00	1,27	11,84	8,44
1,6	21,00	40,00	21,00	0,80	26,25	3,81
1,8	33,00	45,00	33,00	1,07	30,94	3,23
2	57,00	73,00	57,00	0,47	122,14	0,82
2,2	64,00	71,00	64,00	1,27	50,53	1,98
2,4	32,00	51,00	32,00	1,67	19,20	5,21
2,6	61,00	86,00	61,00	1,33	45,75	2,19
2,8	47,00	67,00	47,00	1,27	37,11	2,70
3	49,00	68,00	49,00	4,67	10,50	9,52
3,2	450,00	520,00	450,00	3,20	140,63	0,71
3,4	400,00	448,00	400,00	1,60	250,00	0,40
3,6	170,00	194,00	170,00	1,73	98,08	1,02
3,8	70,00	96,00	70,00	1,40	50,00	2,00
4	75,00	96,00	75,00	4,80	15,63	6,40
4,2	400,00	472,00	400,00	3,27	122,45	0,82
4,4	470,00	519,00	470,00	5,67	82,94	1,21
4,6	450,00	535,00	450,00	5,67	79,41	1,26
4,8	530,00	615,00	530,00	6,67	79,50	1,26
5	540,00	640,00	540,00	5,70	94,74	1,06

Identificativo	
Id. SPU	028076P16
Località	Via Romanie
Tipo di prova	PROVA DI PERMEABILITA'

Aerofotogrammetrico con ubicazione delle indagini

Per il calcolo della permeabilità è stata utilizzata la formula:

$$k = \frac{h_2 - h_1}{t_2 - t_1} \times \frac{1 + (2 \times h_m / b)}{[27 \times (h_m / b) + 3]}$$

028076P16

con:

h_m = altezza media dell'acqua nel pozzetto

$h_2 - h_1$ = variazione del livello dell'acqua nell'intervallo ($t_2 - t_1$)

$t_2 - t_1$ = intervallo di tempo

b = lato di base del pozzetto

Il valore di permeabilità media ottenuto con la prova è risultato pari a:

k = 6,19 x 10^{-6} m/s

Data la modalità di esecuzione della prova, i dati ottenuti rappresentano una valutazione della permeabilità media dei terreni; tale valore, che risulta nell'ordine di 10^{-6} m/s, permette di caratterizzare i **terreni superficiali** presenti nell'area di studio come terreni con **grado di permeabilità basso**.

In Allegato 1 è riportata la scheda di dettaglio della prova di permeabilità a carico variabile eseguita.

Identificativo	
Id. SPU	028076P17
Località	Via Sega
Tipo di prova	DP

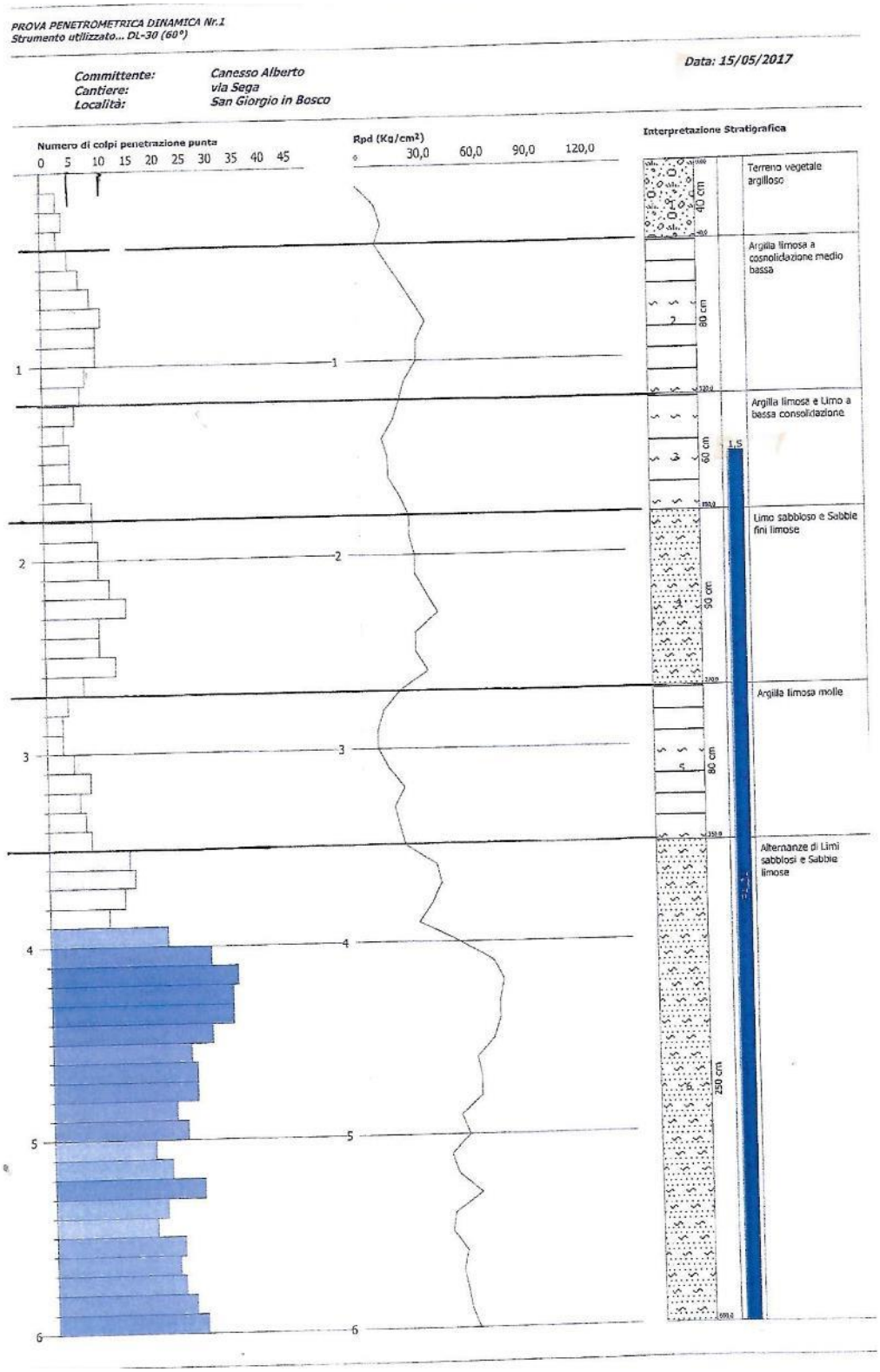

Identificativo	
Id. SPU	028076P18
Località	Via Sega
Tipo di prova	DP



Identificativo	
Id. SPU	028076P19
Località	Via Basse
Tipo di prova	DP

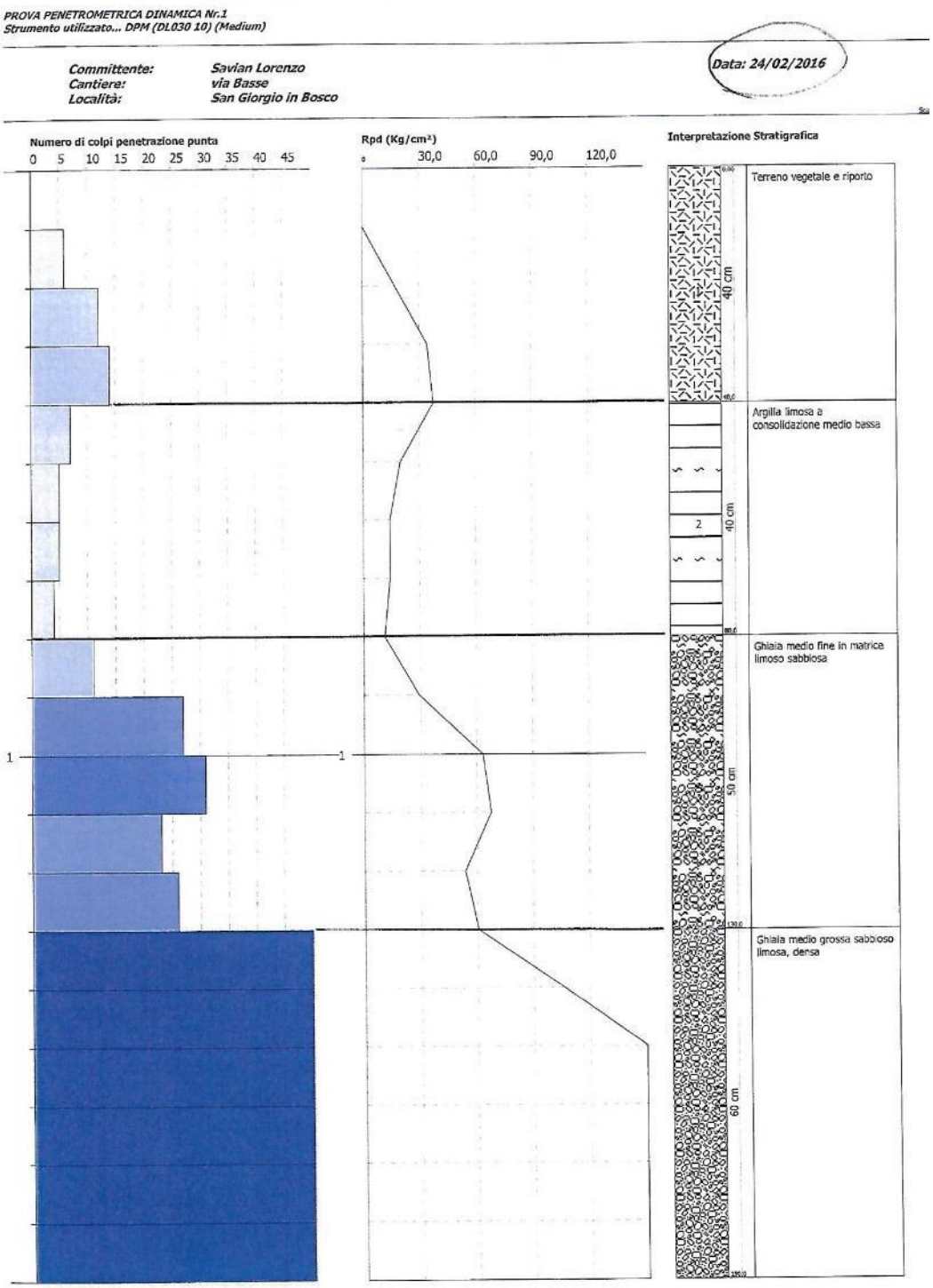

Identificativo	
Id. SPU	028076P20
Località	Via Basse
Tipo di prova	DP

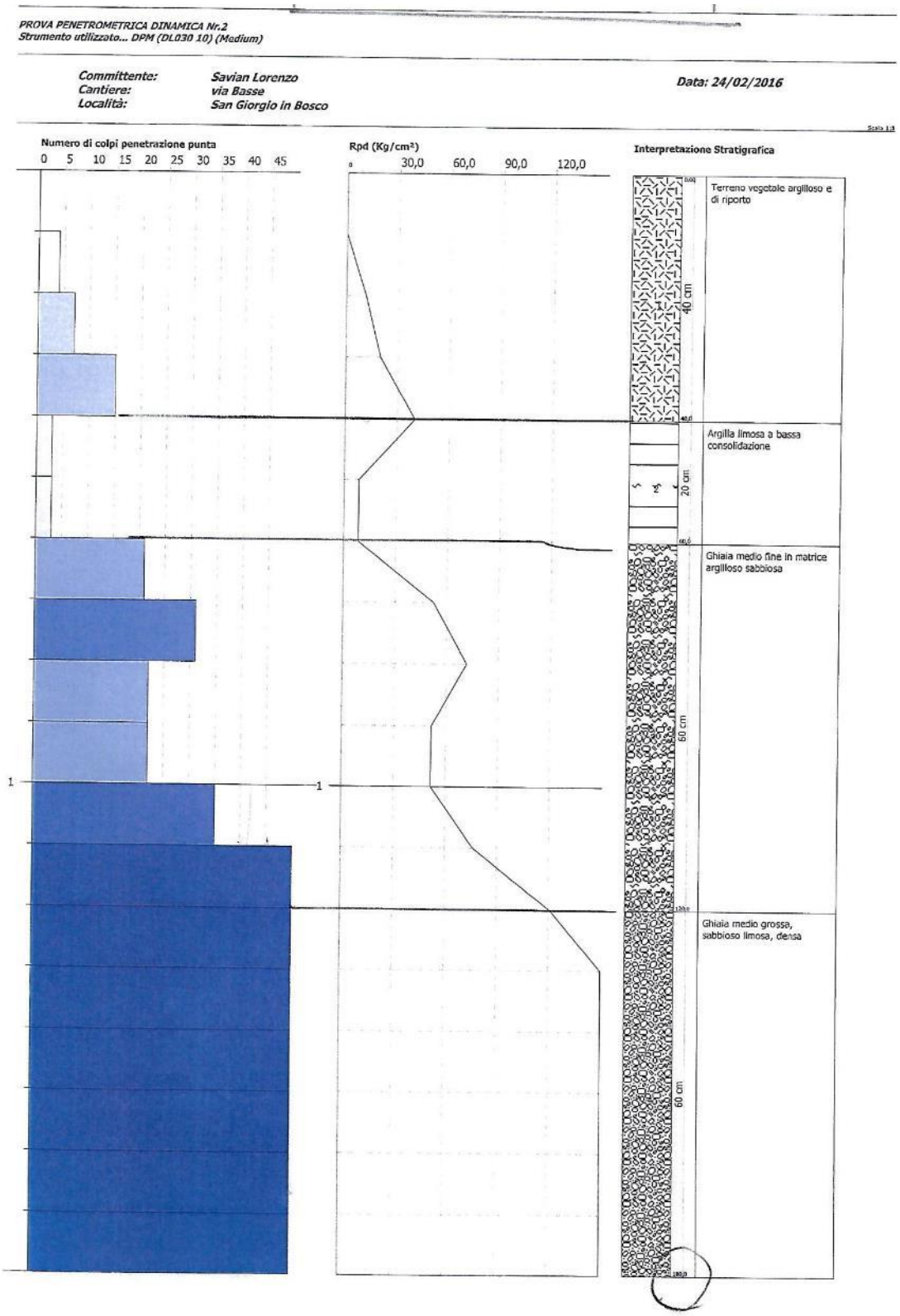

Identificativo	
Id. SPU	028076P21
Località	Via Basse
Tipo di prova	DP

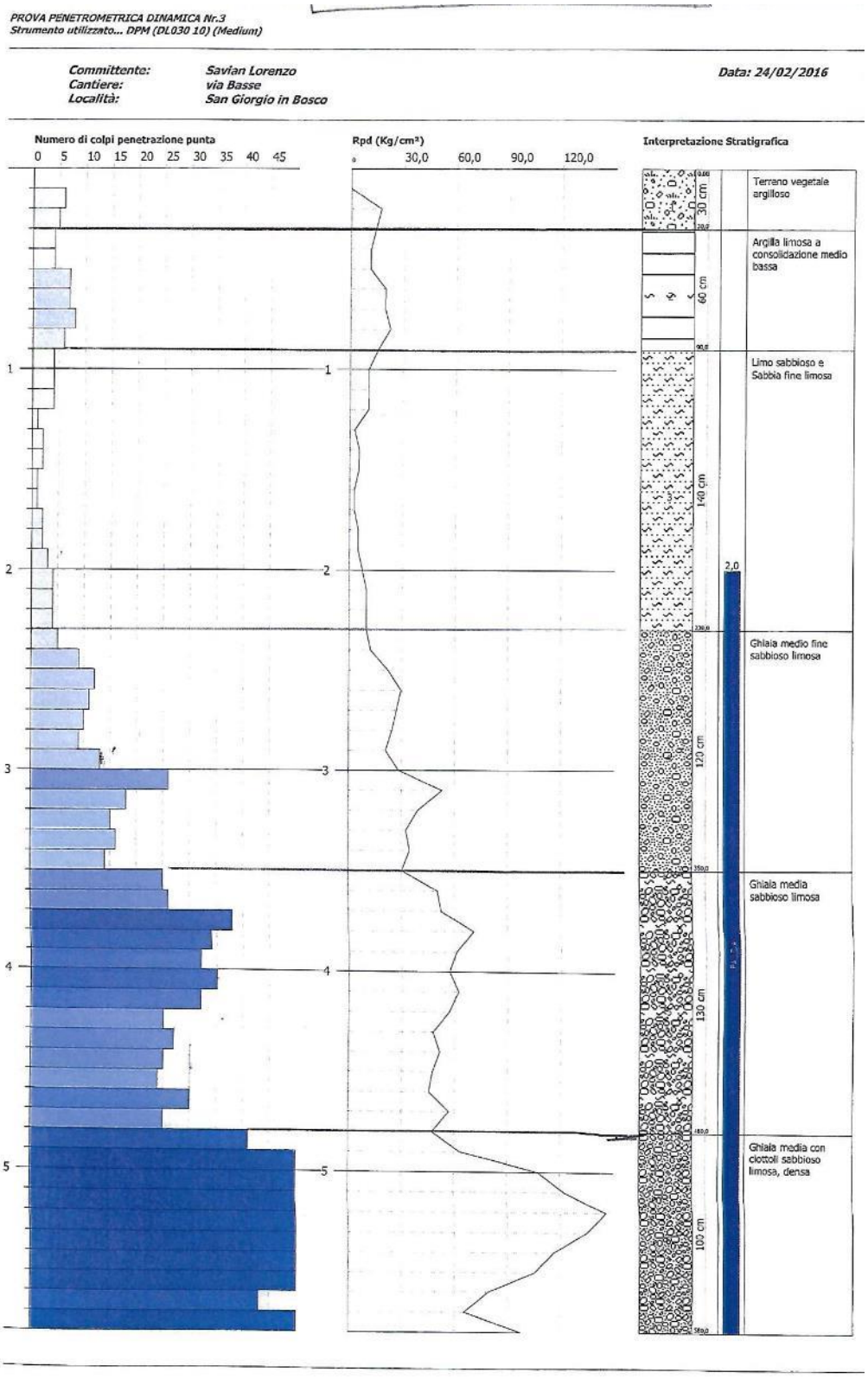

Identificativo	
Id. SPU	028076P22
Località	Via Basse
Tipo di prova	DP

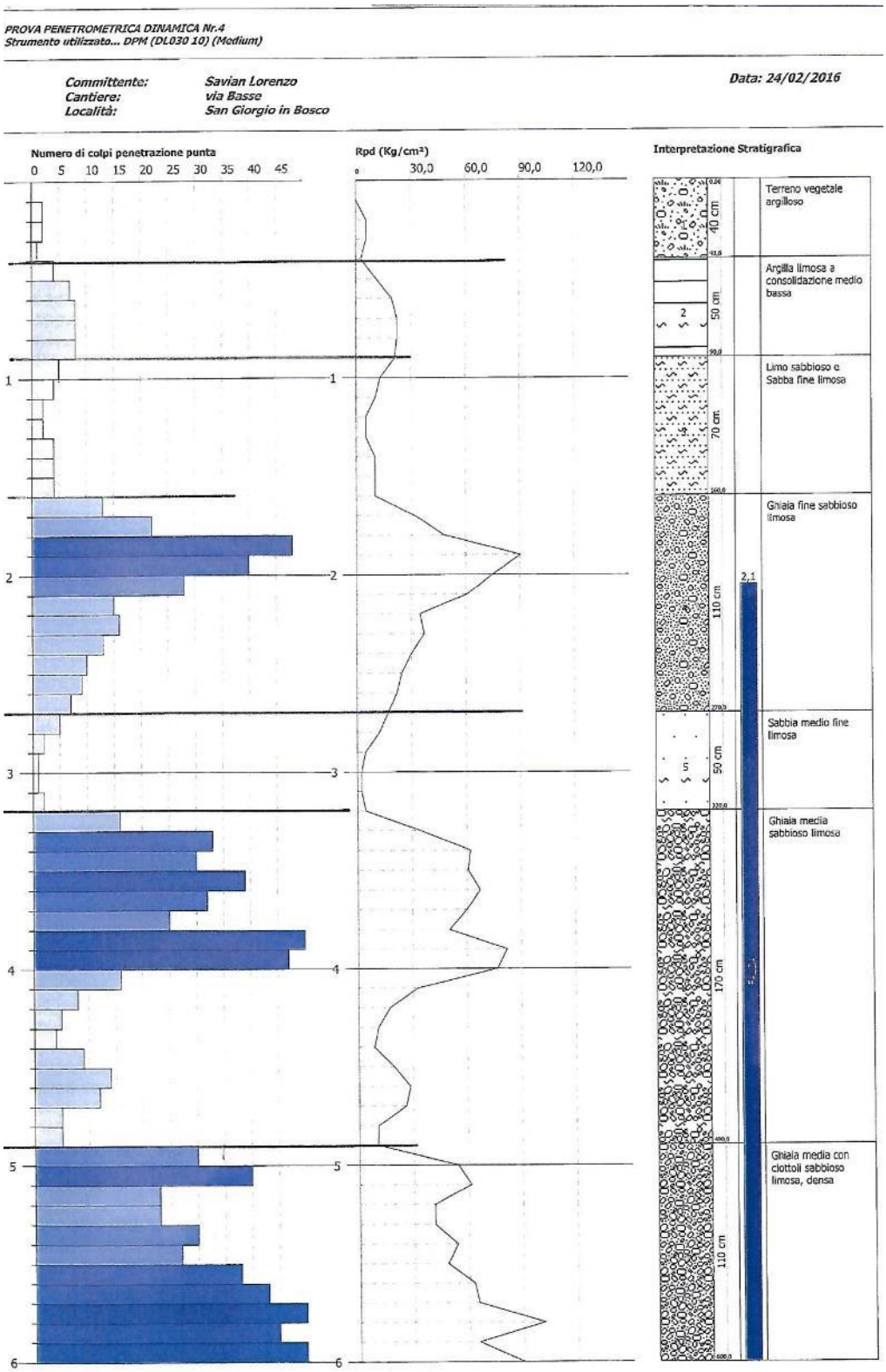

Identificativo	
Id. SPU	028076P23
Località	Via Bolzonella
Tipo di prova	CPT

PROVA PENETROMETRICA STATICA

Committente: 0

Prova n.°: CPT1

Cantiere: Via Bolzonella

Località: San Giorgio in Bosco (PD)

Certificato N°: 0338/13

Data: 15/10/2013

Operatore: Massimiliano Mangato

Penetrometro statico tipo PAGANI da 12 t (con anello allargatore) attrezzato con punta meccanica tipo "Begemann"
Diametro = 35,7 mm; Angolo apertura: 60°; Ap= 10 cm²; At= 20 cm²; Am= 150 cm²;
Velocità di avanzamento= 2 cm/s

LETTURE STRUMENTALI

Prof. (m)	Rp (kg/cm²)	R_{tot} (kg/cm²)	Rp (kg/cm²)	Rl (kg/cm²)	Rp/Rl	FR (%)
0,2	-	-	-	0,27	-	-
0,4	76,00	80,00	76,00	1,80	42,22	2,37
0,6	31,00	58,00	31,00	1,53	20,22	4,95
0,8	41,00	64,00	41,00	1,73	23,65	4,23
1	24,00	50,00	24,00	1,87	12,86	7,78
1,2	28,00	56,00	28,00	1,53	18,26	5,48
1,4	35,00	58,00	35,00	1,00	35,00	2,86
1,6	30,00	45,00	30,00	1,07	28,13	3,56
1,8	40,00	56,00	40,00	1,33	30,00	3,33
2	230,00	250,00	230,00	5,00	46,00	2,17
2,2	240,00	315,00	240,00	5,67	42,35	2,36
2,4	240,00	325,00	240,00	5,33	45,00	2,22
2,6	260,00	340,00	260,00	4,00	65,00	1,54
2,8	290,00	350,00	290,00	7,33	39,55	2,53
3	420,00	530,00	420,00	7,00	60,00	1,67
3,2	415,00	520,00	415,00	1,87	222,32	0,45
3,4	550,00	576,00	550,00	5,40	101,85	0,98
3,6	320,00	401,00	320,00	3,33	96,00	1,04
3,8	350,00	400,00	350,00	2,67	131,25	0,76
4	320,00	360,00	320,00	1,33	240,00	0,42
4,2	340,00	360,00	340,00	4,00	85,00	1,18
4,4	400,00	460,00	400,00	5,33	75,00	1,33
4,6	340,00	420,00	340,00	1,73	196,15	0,51
4,8	350,00	376,00	350,00	3,40	102,94	0,97
5	239,00	290,00	239,00	4,47	53,51	1,87
5,2	340,00	407,00	340,00	2,00	170,00	0,59
5,4	490,00	520,00	490,00	5,67	86,47	1,16
5,6	615,00	700,00	615,00	6,00	102,50	0,98
5,8	710,00	800,00	710,00	6,00	118,33	0,85

Identificativo	
Id. SPU	028076P24
Località	Via Sega
Tipo di prova	DP



Identificativo	
Id. SPU	028076P25
Località	Via Sega
Tipo di prova	DP

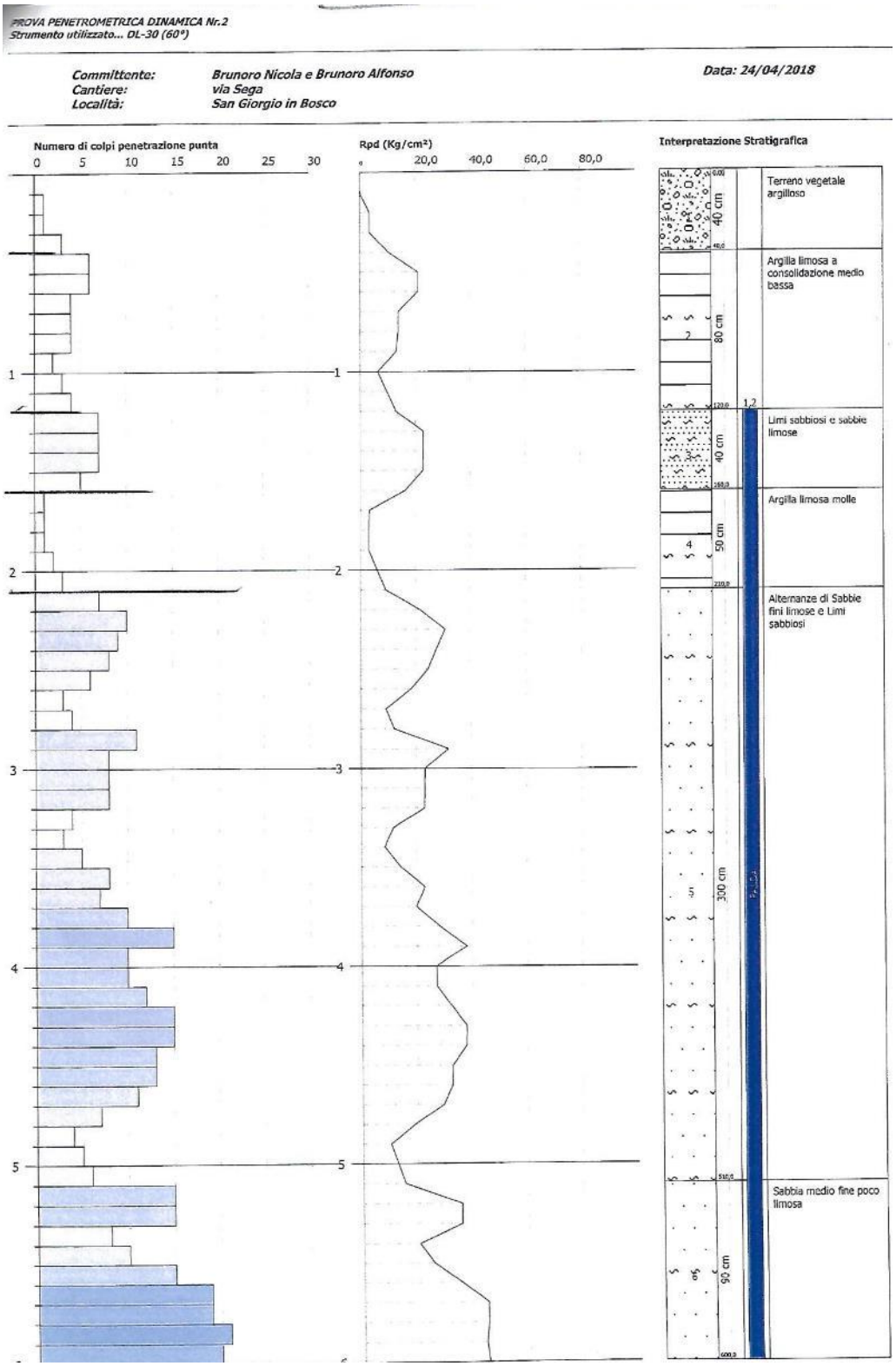

Identificativo	
Id. SPU	028076P26
Località	Via Sega
Tipo di prova	DP

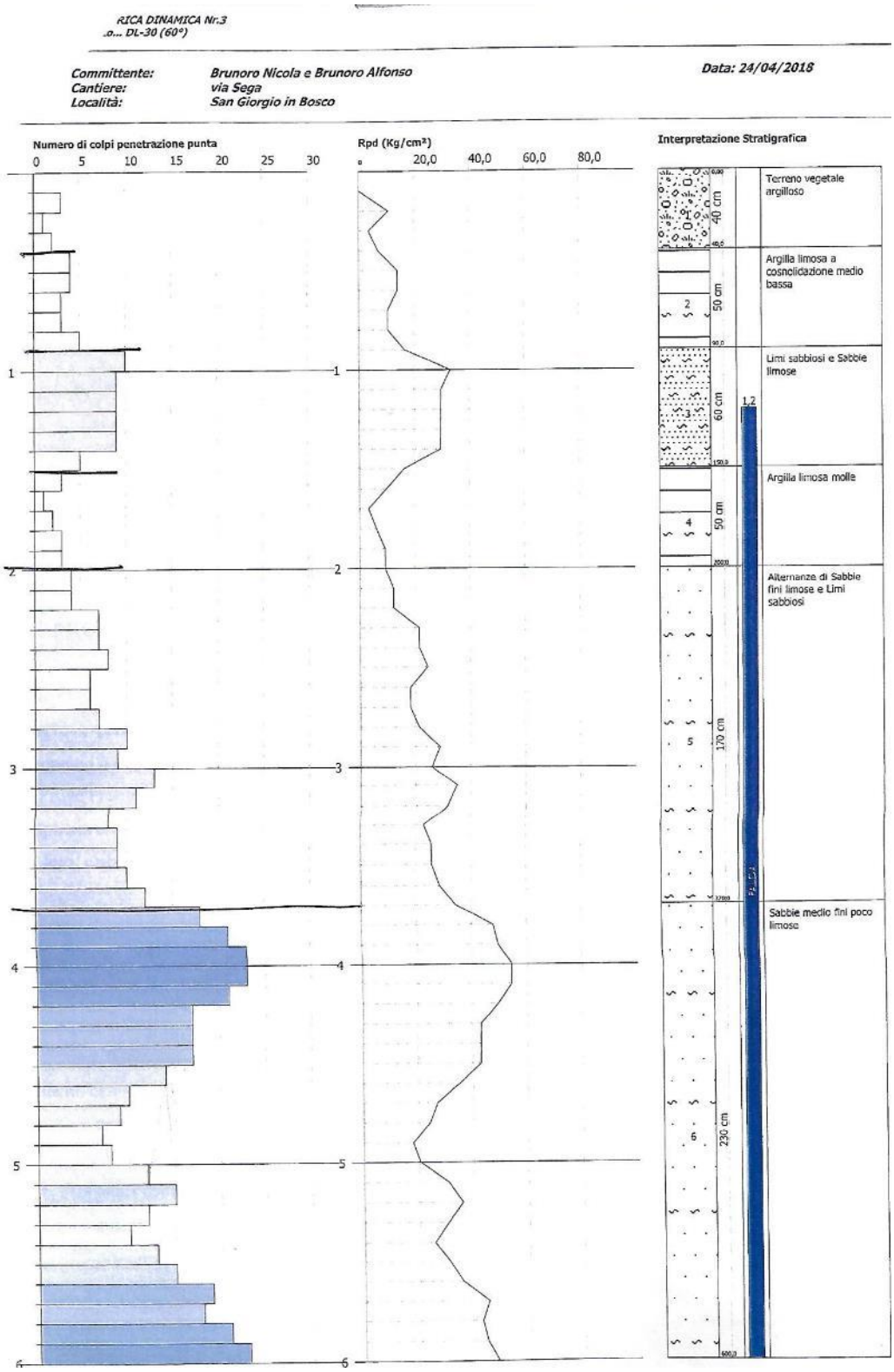

Identificativo	
Id. SPU	028076P27
Località	Via Bolzonella
Tipo di prova	CPT

PROVA PENETROMETRICA STATICA N. 1

Data:	28/02/2019	Rif.	PPS1-Pettenuzzo-Cogno.xls
Località:	Cogno - Comune di San Giorgio in Bosco (PD)	Quota:	p.c. = + 0,50 da strada
Cantiere:	Via Bolzonella n. 966 - Fg. 5°, Mapp.15 e 412 (porzione)	Falda freatica:	- 2,88 m da p.c. = - 2,38 da strada
Comm.:	Sig. Pettenuzzo Giambruno	Note:	Misura in tubo freatimetrico

DATI DI CAMPAGNA			
Prof. (m)	R_P (kg / cm²)	R_L (kg / cm²)	R_T (kg / cm²)
0,20			
0,40	21	30	
0,60	22	32	40
0,80	19	31	
1,00	19	32	
1,20	24	38	
1,40	19	32	
1,60	32	47	90
1,80	27	40	
2,00	37	53	
2,20	32	47	
2,40	33	47	
2,60	220	270	390
2,80	240	285	
3,00	205	245	
3,20	270	325	
3,40	320	370	
3,60	310	360	490
3,80	305	360	
4,00	260	310	
4,20	205	250	
4,40	240	290	
4,60	260	312	470
4,80			
5,00			
5,20			
5,40			
5,60			
5,80			
6,00			
6,20			
6,40			
6,60			
6,80			
7,00			
7,20			
7,40			
7,60			
7,80			
8,00			
8,20			
8,40			
8,60			
8,80			
9,00			
9,20			
9,40			
9,60			
9,80			
10,00			

DATI ELABORATI			
R_P (kg / cm²)	R_L (kg / cm²)	R_P/R_L (A.G.I.,1977)	100 R_L/R_P (Schmertmann,1978)
21,1	0,60	35,23	2,84
22,1	0,67	33,21	3,01
19,3	0,80	24,10	4,15
19,3	0,87	22,24	4,50
24,3	0,93	26,01	3,84
19,3	0,87	22,24	4,50
32,3	1,00	32,28	3,10
27,4	0,87	31,63	3,16
37,4	1,07	35,08	2,85
32,4	1,00	32,41	3,09
33,4	0,93	35,80	2,79
220,4	3,33	66,12	1,51
240,6	3,00	80,18	1,25
205,6	2,67	77,08	1,30
270,6	3,67	73,79	1,36
320,6	3,33	96,17	1,04
310,6	3,33	93,17	1,07
305,7	3,67	83,37	1,20
260,7	3,33	78,21	1,28
205,7	3,00	68,56	1,46
240,7	3,33	72,21	1,38
260,7	3,47	75,20	1,33

Identificativo	
Id. SPU	028076P28
Località	Via Bolzonella
Tipo di prova	Sondaggio a carotaggio continuo

Cantiere	N. sondaggio
Committente	Scala sondaggio 1:50
Perforatore	Geologo
Coord.	Quota (p.c.)
Metodo perf. SONDAGGIO A CAROTAGGIO CONTINUO	Data ultimazione

Scala 1:50	Profondita'	Stratigrafia	Descrizione	Falda
0.1				
0.2				
0.3				
0.4				
0.5				
0.6				
0.7				
0.8				
0.9				
1.0				
1.1				
1.2				
1.3				
1.4				
1.5				
1.6				
1.7				
1.8				
1.9				
2.0				
2.1				
2.2				
2.3				
2.4				
2.5				
2.6				
2.7				
2.8				
2.9				
3.0				2.90
3.1				
3.2				
3.3				
3.4				
3.5				
3.6				
3.7				
3.8				
3.9				
4.0				
4.1				
4.2				
4.3				
4.4				
4.5				
4.6				
4.7				
4.8				
4.9				
5.0				

Identificativo	
Id. SPU	028076P29
Località	Via Gormine
Tipo di prova	CPT

PROVA PENETROMETRICA STATICA CPT 1

Committente	Zanin Paolo - Zanin Rudy			**Data**	12/09/2018
Cantiere	via Gornina - San Giorgio in Bosco (PD)			**Falda freatica**	-1,00 m dal p.c.
Fg. - Mapp.	Fg. 2 San Giorgio in Bosco mapp.le 611	**Rif. Prat.**	CPT_14/09/18	**Quota**	piano campagna
PROGETTO	Ampliamento edificio residenziale				

Profondità (m)	R_p (Kg/cm^2)	Rt (Kg/cm^2)	RT (Kg/cm^2)	q_c(Kg/cm^2)	f_s (Kg/cm^2)	R_f=100f_s/q_c
0,20						
0,40	20	32		20	0,80	4,00
0,60	11	23		11	0,93	8,48
0,80	17	31		17	0,40	2,35
1,00	8	14		8	0,33	4,17
1,20	6	11		6	0,20	3,33
1,40	3	6		3	0,13	4,44
1,60	4	6		4	0,93	23,33
1,80	16	30		16	0,40	2,50
2,00	8	14		8	0,33	4,17
2,20	5	10		5	0,73	14,67
2,40	12	23		12	1,27	10,56
2,60	16	35		16	1,67	10,42
2,80	150	175		150	2,00	1,33
3,00	190	220		190	1,53	0,81
3,20	117	140		117	1,20	1,03
3,40	107	125		107	0,47	0,44
3,60	19	26		19	1,07	5,61
3,80	120	136		120	1,20	1,00
4,00	42	60		42	0,73	1,75
4,20	6	17		6	0,60	10,00
4,40	8	17		8	1,20	15,00
4,60	35	53		35	0,87	2,48
4,80	16	29		16	0,87	5,42
5,00	61	74		61	1,07	1,75
5,20	41	57		41	0,80	1,95
5,40	24	36		24	0,73	3,06
5,60	55	66		55	1,20	2,18
5,80	43	61		43	0,80	1,86
6,00	10	22		10	0,40	4,00
6,20	8	14		8	0,40	5,00
6,40	7	13		7	0,80	11,43
6,60	38	50		38	0,67	1,75
6,80	40	50		40	0,80	2,00
7,00	36	48		36	0,73	2,04
7,20	48	59		48	1,27	2,64
7,40	54	73		54	0,80	1,48
7,60	78	90		78	1,60	2,05
7,80	97	121		97	1,00	1,03
8,00	24	39		24	0,93	3,89
8,20	36	50		36	1,53	4,26
8,40	44	67		44	1,40	3,18
8,60	58	79		58	1,13	1,95
8,80	63	80		63	0,93	1,48
9,00	13	27		13	0,80	6,15
9,20	19	31		19	1,20	6,32
9,40	47	65		47	1,27	2,70
9,60	69	88		69	1,27	1,84
9,80	84	103		84	2,13	2,54
10,00	95	127		95		

NOTE		1/ 1

Identificativo	
Id. SPU	028076P30
Località	Via Terraglione
Tipo di prova	CPT

PROVA PENETROMETRICA STATICA MECCANICA
LETTURE CAMPAGNA: PUNTA, LATERALE, TOTALE

n° 1
riferimento 031-17
certificato n°

Committente: CAMPAGNARO PAOLO
Cantiere: VIA TERRAGLIONE N.1784-B
Località: SAN GIORGIO IN BOSCO (PD)

U.M.: kg/cm²
Pagina: 1
Elaborato:

Data esec.: 02/03/2017
Data certificato: 02/03/2017
Preforo: m
Falda:

H m	L1 -	L2 -	Lt -	qc kg/cm²	fs kg/cm²	F -	Fr %
0,20	0,00	0,00		0,00	0,53	0	
0,40	15,00	23,00		15,00	0,93	16	6,2
0,60	15,00	29,00		15,00	1,13	13	7,5
0,80	16,00	33,00		16,00	0,67	24	4,2
1,00	14,00	24,00		14,00	0,60	23	4,3
1,20	14,00	23,00		14,00	0,73	19	5,2
1,40	20,00	31,00		20,00	1,07	19	5,4
1,60	29,00	45,00		29,00	0,80	36	2,8
1,80	16,00	28,00		16,00	1,13	14	7,1
2,00	39,00	56,00		39,00	0,60	65	1,5
2,20	47,00	56,00		47,00	1,40	34	3,0
2,40	48,00	69,00		48,00	1,40	34	2,9
2,60	30,00	51,00		30,00	1,07	28	3,6
2,80	16,00	32,00		16,00	0,60	27	3,8
3,00	9,00	18,00		9,00	0,60	15	6,7
3,20	9,00	18,00		9,00	0,27	33	3,0
3,40	49,00	53,00		49,00	1,20	41	2,4
3,60	18,00	36,00		18,00	1,40	13	7,8
3,80	50,00	71,00		50,00	1,20	42	2,4
4,00	15,00	33,00		15,00	0,93	16	6,2
4,20	17,00	31,00		17,00	0,73	23	4,3
4,40	47,00	58,00		47,00	1,13	42	2,4
4,60	14,00	31,00		14,00	0,93	15	6,6
4,80	59,00	73,00		59,00	1,07	55	1,8
5,00	37,00	53,00		37,00	2,53	15	6,8
5,20	72,00	110,00		72,00	0,93	77	1,3
5,40	68,00	82,00		68,00	2,07	33	3,0
5,60	13,00	44,00		13,00	0,80	16	6,2
5,80	29,00	41,00		29,00	0,73	40	2,5
6,00	7,00	18,00		7,00	0,33	21	4,7
6,20	10,00	15,00		10,00	1,80	6	18,0
6,40	69,00	96,00		69,00	1,67	41	2,4
6,60	139,00	164,00		139,00	1,93	72	1,4
6,80	154,00	183,00		154,00	1,73	89	1,1
7,00	338,00	364,00		338,00	1,67	202	0,5
7,20	336,00	361,00		336,00	0,00	202	0,0

H = profondità
L1 = prima lettura (punta)
L2 = seconda lettura (punta + laterale)
Lt = terza lettura (totale)
CT =10,00 costante di trasformazione

qc = resistenza di punta
fs = resistenza laterale calcolata 0.20 m sopra quota di qc
F = rapporto di Begemann (qc / fs)
Fr = rapporto di Schmertmann (fs / qc)%

FON026

Identificativo	
Id. SPU	028076P31
Località	Via Terraglione
Tipo di prova	CPT

PROVA PENETROMETRICA STATICA MECCANICA
LETTURE CAMPAGNA: PUNTA, LATERALE, TOTALE

n° 2
riferimento 031-17
certificato n°

Committente: CAMPAGNARO PAOLO
Cantiere: VIA TERRAGLIONE N.1784-B
Località: SAN GIORGIO IN BOSCO (PD)

U.M.: kg/cm²
Pagina: 1
Elaborato:

Data esec.: 02/03/2017
Data certificato: 02/03/2017
Preforo: m
Falda:

H m	L1 -	L2 -	Lt -	qc kg/cm²	fs kg/cm²	F -	Fr %
0,20	0,00	0,00		0,00	0,67	0	
0,40	6,00	16,00		6,00	0,47	13	7,8
0,60	13,00	20,00		13,00	0,33	39	2,5
0,80	13,00	18,00		13,00	0,87	15	6,7
1,00	17,00	30,00		17,00	1,13	15	6,6
1,20	16,00	33,00		16,00	0,80	20	5,0
1,40	16,00	28,00		16,00	0,53	30	3,3
1,60	16,00	24,00		16,00	0,60	27	3,8
1,80	21,00	30,00		21,00	1,00	21	4,8
2,00	42,00	57,00		42,00	1,47	29	3,5
2,20	29,00	51,00		29,00	1,67	17	5,8
2,40	67,00	92,00		67,00	1,00	67	1,5
2,60	56,00	71,00		56,00	1,33	42	2,4
2,80	25,00	45,00		25,00	0,73	34	2,9
3,00	11,00	22,00		11,00	0,73	15	6,6
3,20	9,00	20,00		9,00	0,87	10	9,7
3,40	40,00	53,00		40,00	1,20	33	3,0
3,60	16,00	34,00		16,00	0,93	17	5,8
3,80	39,00	53,00		39,00	0,87	45	2,2
4,00	54,00	67,00		54,00	0,93	58	1,7
4,20	39,00	53,00		39,00	1,73	23	4,4
4,40	46,00	72,00		46,00	1,27	36	2,8
4,60	34,00	53,00		34,00	0,93	37	2,7
4,80	12,00	26,00		12,00	0,67	18	5,6
5,00	69,00	79,00		69,00	1,60	43	2,3
5,20	81,00	105,00		81,00	1,60	51	2,0
5,40	59,00	83,00		59,00	1,67	35	2,8
5,60	15,00	40,00		15,00	0,87	17	5,8
5,80	12,00	25,00		12,00	0,47	26	3,9
6,00	16,00	23,00		16,00	0,80	20	5,0
6,20	59,00	71,00		59,00	1,87	32	3,2
6,40	139,00	167,00		139,00	1,53	91	1,1
6,60	198,00	221,00		198,00	2,73	73	1,4
6,80	230,00	271,00		230,00	3,07	75	1,3
7,00	238,00	284,00		238,00			

30,7

26,9

23,5

H = profondità
L1 = prima lettura (punta)
L2 = seconda lettura (punta + laterale)
Lt = terza lettura (totale)
CT = 10,00 costante di trasformazione

qc = resistenza di punta
fs = resistenza laterale calcolata 0.20 m sopra quota di qc
F = rapporto di Begemann (qc / fs)
Fr = rapporto di Schmertmann (fs / qc)%

FON026

Identificativo	
Id. SPU	028076P32
Località	Via Sega
Tipo di prova	CPT

CPT 1 falda - 1,90 m

Dati di campagna			Dati elaborati		
Quota (m)	Rp daN	Rl daN	Rp daN/cmq	Rl daN/cmq	Rp/Rl
0,00	0	0	0	0	0
-0,20	0	0	0	0	0
-0,40	0	0	0	0	0
-0,60	15	21	15,00	0,40	37,50
-0,80	23	33	23,00	0,67	34,50
-1,00	18	24	18,00	0,40	45,00
-1,20	22	37	22,00	1,00	22,00
-1,40	26	33	26,00	0,47	55,71
-1,60	21	32	21,00	0,73	28,64
-1,80	33	46	33,00	0,87	38,08
-2,00	26	35	26,00	0,60	43,33
-2,20	26	37	26,00	0,73	35,45
-2,40	10	13	10,00	0,20	50,00
-2,60	10	15	10,00	0,33	30,00
-2,80	30	48	30,00	1,20	25,00
-3,00	28	39	28,00	0,73	38,18
-3,20	23	32	23,00	0,60	38,33
-3,40	16	22	16,00	0,40	40,00
-3,60	6	11	6,00	0,33	18,00
-3,80	26	36	26,00	0,67	39,00
-4,00	9	12	9,00	0,20	45,00
-4,20	30	46	30,00	1,07	28,13
-4,40	20	27	20,00	0,47	42,86
-4,60	32	45	32,00	0,87	36,92
-4,80	26	40	26,00	0,93	27,86
-5,00	30	40	30,00	0,67	45,00
-5,20	39	48	39,00	0,60	65,00
-5,40	22	32	22,00	0,67	33,00
-5,60	12	20	12,00	0,53	22,50
-5,80	19	31	19,00	0,80	23,75
-6,00	47	56	47,00	0,60	78,33
-6,20	18	26	18,00	0,53	33,75
-6,40	42	57	42,00	1,00	42,00
-6,60	28	40	28,00	0,80	35,00
-6,80	42	58	42,00	1,07	39,38
-7,00	140	160	140,00	1,33	105,00
-7,20	186	220	186,00	2,27	82,06
-7,40	150	185	150,00	2,33	64,29
-7,60	136	225	136,00	5,93	22,92
-7,80	162	196	162,00	2,27	71,47
-8,00	139	150	139,00	0,73	189,55
-8,20	110	136	110,00	1,73	63,46
-8,40	151	177	151,00	1,73	87,12
-8,60	182	199	182,00	1,13	160,59
-8,80	116	130	116,00	0,93	124,29
-9,00	135	150	135,00	1,00	135,00

Identificativo	
Id. SPU	028076P33
Località	Via Montello
Tipo di prova	CPT

PROVA PENETROMETRICA STATICA

Committente: Bottazzo Marika — **Prova n.°:** CPT1

Cantiere: Via Montello — **Certificato N°:** 0457/21
Località: San Giorgio in Bosco (PD)

Data: 02/07/2021 — **Operatore:** Massimiliano Mengato

Penetrometro statico tipo PAGANI da 12 t (con anello allargatore) attrezzato con punta meccanica tipo "Begemann"
Diametro = 35,7 mm; Angolo apertura: 60°; Ap= 10 cm²; At= 20 cm²; Am= 150 cm²;
Velocità di avanzamento= 2 cm/s

LETTURE STRUMENTALI

Prof. (m)	Rp (kg/cm²)	R_{tot} (kg/cm²)	Rp (kg/cm²)	Rl (kg/cm²)	Rp/Rl	FR (%)
0.2	-	-	-	1.53	-	-
0.4	51.00	74.00	51.00	1.53	33.26	3.01
0.6	31.00	54.00	31.00	1.27	24.47	4.09
0.8	19.00	38.00	19.00	1.33	14.25	7.02
1	23.00	43.00	23.00	0.60	38.33	2.61
1.2	22.00	31.00	22.00	0.67	33.00	3.03
1.4	8.00	18.00	8.00	0.87	9.23	10.83
1.6	28.00	41.00	28.00	0.27	105.00	0.95
1.8	39.00	43.00	39.00	0.67	58.50	1.71
2	32.00	42.00	32.00	0.67	48.00	2.08
2.2	19.00	29.00	19.00	0.13	142.50	0.70
2.4	8.00	10.00	8.00	0.27	30.00	3.33
2.6	7.00	11.00	7.00	0.13	52.50	1.90
2.8	8.00	10.00	8.00	0.47	17.14	5.83
3	10.00	17.00	10.00	0.53	18.75	5.33
3.2	19.00	27.00	19.00	0.53	35.63	2.81
3.4	19.00	27.00	19.00	0.47	40.71	2.46
3.6	8.00	15.00	8.00	0.20	40.00	2.50
3.8	19.00	22.00	19.00	0.80	23.75	4.21
4	8.00	20.00	8.00	0.40	20.00	5.00
4.2	6.00	12.00	6.00	0.33	18.00	5.56
4.4	7.00	12.00	7.00	0.33	21.00	4.76
4.6	6.00	11.00	6.00	0.13	45.00	2.22
4.8	10.00	12.00	10.00	0.27	37.50	2.67
5	9.00	13.00	9.00	0.47	19.29	5.19
5.2	8.00	15.00	8.00	0.93	8.57	11.67
5.4	34.00	48.00	34.00	0.67	51.00	1.96
5.6	42.00	52.00	42.00	1.07	39.38	2.54
5.8	7.00	23.00	7.00	0.73	9.55	10.48
6	25.00	36.00	25.00	0.27	93.75	1.07
6.2	25.00	29.00	25.00	0.53	46.88	2.13
6.4	31.00	39.00	31.00	0.33	93.00	1.08
6.6	36.00	41.00	36.00	1.40	25.71	3.89
6.8	37.00	58.00	37.00	0.73	50.45	1.98
7	25.00	36.00	25.00	0.40	62.50	1.60
7.2	12.00	18.00	12.00	0.47	25.71	3.89
7.4	29.00	36.00	29.00	0.47	62.14	1.61
7.6	44.00	51.00	44.00	0.93	47.14	2.12
7.8	89.00	103.00	89.00	1.87	47.68	2.10
8	113.00	141.00	113.00	0.87	130.38	0.77
8.2	159.00	172.00	159.00	1.33	119.25	0.84
8.4	154.00	174.00	154.00	1.33	115.50	0.87
8.6	180.00	200.00	180.00	1.47	122.73	0.81
8.8	236.00	258.00	236.00	2.60	90.77	1.10
9	161.00	200.00	161.00	2.47	65.27	1.53
9.2	124.00	161.00	124.00	2.87	43.26	2.31
9.4	168.00	211.00	168.00	2.13	78.75	1.27
9.6	230.00	262.00	230.00	1.60	143.75	0.70
9.8	176.00	200.00	176.00	1.40	125.71	0.80
10	171.00	192.00	171.00	4.40	38.86	2.57
10.2	344.00	410.00	344.00	1.73	198.46	0.50
10.4	430.00	456.00	430.00	2.00	215.00	0.47
10.6	394.00	424.00	394.00	2.47	159.73	0.63
10.8	399.00	436.00	399.00	2.27	176.03	0.57

Identificativo	
Id. SPU	028076P34
Località	Via Roara
Tipo di prova	CPT

PROVA PENETROMETRICA STATICA MECCANICA
LETTURE CAMPAGNA: PUNTA, LATERALE, TOTALE

n° 1
riferimento 142-21
certificato n°

Committente: **Pinton Kevin**
Cantiere: **via Roara**
Località: **San Giorgio in Bosco (PD)**

U.M.: **kg/cm²**
Pagina: 1
Elaborato:

Data esec.: 15/09/2021
Data certificato: 15/09/2021
Preforo: m
Falda:

	H m	L1 -	L2 -	Lt -	qc kg/cm²	fs kg/cm²	F -	Fr %
	0,20	0,00	0,00		0,00	0,93	0	
	0,40	84,00	98,00		84,00	3,47	24	4,1
	0,60	53,00	105,00		53,00	2,73	19	5,2
	0,80	107,00	148,00		107,00	3,13	34	2,9
1	1,00	87,00	134,00		87,00	1,87	47	2,1
	1,20	80,00	108,00		80,00	1,13	71	1,4
	1,40	50,00	67,00		50,00	0,93	54	1,9
	1,60	24,00	38,00		24,00	0,67	36	2,8
	1,80	27,00	37,00		27,00	0,60	45	2,2
2	2,00	32,00	41,00		32,00	0,53	60	1,7
	2,20	16,00	24,00		16,00	0,53	30	3,3
	2,40	40,00	48,00		40,00	0,87	46	2,2
	2,60	58,00	71,00		58,00	1,00	58	1,7
	2,80	102,00	117,00		102,00	1,33	77	1,3
3	3,00	63,00	83,00		63,00	1,33	47	2,1
	3,20	6,00	26,00		6,00	0,67	9	11,2
	3,40	6,00	16,00		6,00	0,33	18	5,5
	3,60	7,00	12,00		7,00	0,27	26	3,9
	3,80	5,00	9,00		5,00	0,20	25	4,0
4	4,00	6,00	9,00		6,00	0,20	30	3,3
	4,20	3,00	6,00		3,00	0,53	6	17,7
	4,40	37,00	45,00		37,00	0,33	112	0,9
	4,60	14,00	19,00		14,00	0,80	18	5,7
	4,80	67,00	79,00		67,00	1,00	67	1,5
5	5,00	71,00	86,00		71,00	0,47	151	0,7
	5,20	24,00	31,00		24,00	0,80	30	3,3
	5,40	10,00	22,00		10,00	0,40	25	4,0
	5,60	6,00	12,00		6,00	0,53	11	8,8
6	5,80	15,00	23,00		15,00	0,87	17	5,8
	6,00	40,00	53,00		40,00	0,93	43	2,3
	6,20	28,00	42,00		28,00	0,80	35	2,9
	6,40	67,00	79,00		67,00	1,00	67	1,5
	6,60	22,00	37,00		22,00	1,73	13	7,9
7	6,80	97,00	123,00		97,00	2,13	46	2,2
	7,00	149,00	181,00		149,00	1,67	89	1,1
	7,20	187,00	212,00		187,00	2,73	68	1,5
	7,40	175,00	216,00		175,00	3,53	50	2,0
	7,60	318,00	371,00		318,00			

28,8
28
26,8
25,2
22,6

H = profondità
L1 = prima lettura (punta)
L2 = seconda lettura (punta + laterale)
Lt = terza lettura (totale)
CT = 10,00 costante di trasformazione

qc = resistenza di punta
fs = resistenza laterale calcolata 0.20 m sopra quota di qc
F = rapporto di Begemann (qc / fs)
Fr = rapporto di Schmertmann (fs / qc)%

FON026

Identificativo	
Id. SPU	028076P35
Località	Via Roara
Tipo di prova	CPT

PROVA PENETROMETRICA STATICA MECCANICA
LETTURE CAMPAGNA: PUNTA, LATERALE, TOTALE

n°	2
riferimento	142-21
certificato n°	

Committente: **Pinton Kevin**
Cantiere: **via Roara**
Località: **San Giorgio in Bosco (PD)**

U.M.: kg/cm² | Data esec.: 15/09/2021 | Data certificato: 15/09/2021
Pagina: 1 | Preforo: m
Elaborato: | Falda:

H m	L1 -	L2 -	Lt -	qc kg/cm²	fs kg/cm²	F -	Fr %
0,20	0,00	0,00		0,00	1,20	0	
0,40	51,00	69,00		51,00	2,27	22	4,5
0,60	44,00	78,00		44,00	1,27	35	2,9
0,80	51,00	70,00		51,00	2,33	22	4,6
1,00	39,00	74,00		39,00	1,60	24	4,1
1,20	33,00	57,00		33,00	1,07	31	3,2
1,40	26,00	42,00		26,00	1,00	26	3,8
1,60	22,00	37,00		22,00	0,60	37	2,7
1,80	18,00	27,00		18,00	0,87	21	4,8
2,00	9,00	22,00		9,00	0,80	11	8,9
2,20	32,00	44,00		32,00	0,73	44	2,3
2,40	47,00	58,00		47,00	0,80	59	1,7
2,60	71,00	83,00		71,00	1,13	63	1,6
2,80	74,00	91,00		74,00	0,87	85	1,2
3,00	33,00	46,00		33,00	0,60	55	1,8
3,20	5,00	14,00		5,00	0,73	7	14,6
3,40	5,00	16,00		5,00	0,27	19	5,4
3,60	6,00	10,00		6,00	0,33	18	5,5
3,80	4,00	9,00		4,00	0,20	20	5,0
4,00	5,00	8,00		5,00	0,53	9	10,6
4,20	8,00	16,00		8,00	0,33	24	4,1
4,40	33,00	38,00		33,00	0,67	49	2,0
4,60	8,00	18,00		8,00	0,47	17	5,9
4,80	61,00	68,00		61,00	2,13	29	3,5
5,00	34,00	66,00		34,00	1,00	34	2,9
5,20	13,00	26,00		13,00	0,87	15	6,7
5,40	6,00	19,00		6,00	0,40	15	6,7
5,60	4,00	10,00		4,00	1,07	4	26,8
5,80	23,00	39,00		23,00	1,20	19	5,2
6,00	33,00	51,00		33,00	1,47	22	4,5
6,20	69,00	91,00		69,00	1,60	43	2,3
6,40	51,00	75,00		51,00	1,20	43	2,4
6,60	41,00	59,00		41,00	0,80	51	2,0
6,80	60,00	72,00		60,00	1,00	60	1,7
7,00	88,00	103,00		88,00	1,00	88	1,1
7,20	86,00	101,00		86,00	1,53	56	1,8
7,40	89,00	112,00		89,00	2,80	32	3,1
7,60	132,00	174,00		132,00	2,33	57	1,8
7,80	166,00	201,00		166,00	3,40	49	2,0
8,00	311,00	362,00		311,00			

2P

26,8

H = profondità
L1 = prima lettura (punta)
L2 = seconda lettura (punta + laterale)
Lt = terza lettura (totale)
CT =10,00 costante di trasformazione

qc = resistenza di punta
fs = resistenza laterale calcolata 0.20 m sopra quota di qc
F = rapporto di Begemann (qc / fs)
Fr = rapporto di Schmertmann (fs / qc)%

FON026

Identificativo	
Id. SPU	028076P36
Località	Vicolo Spino
Tipo di prova	DP

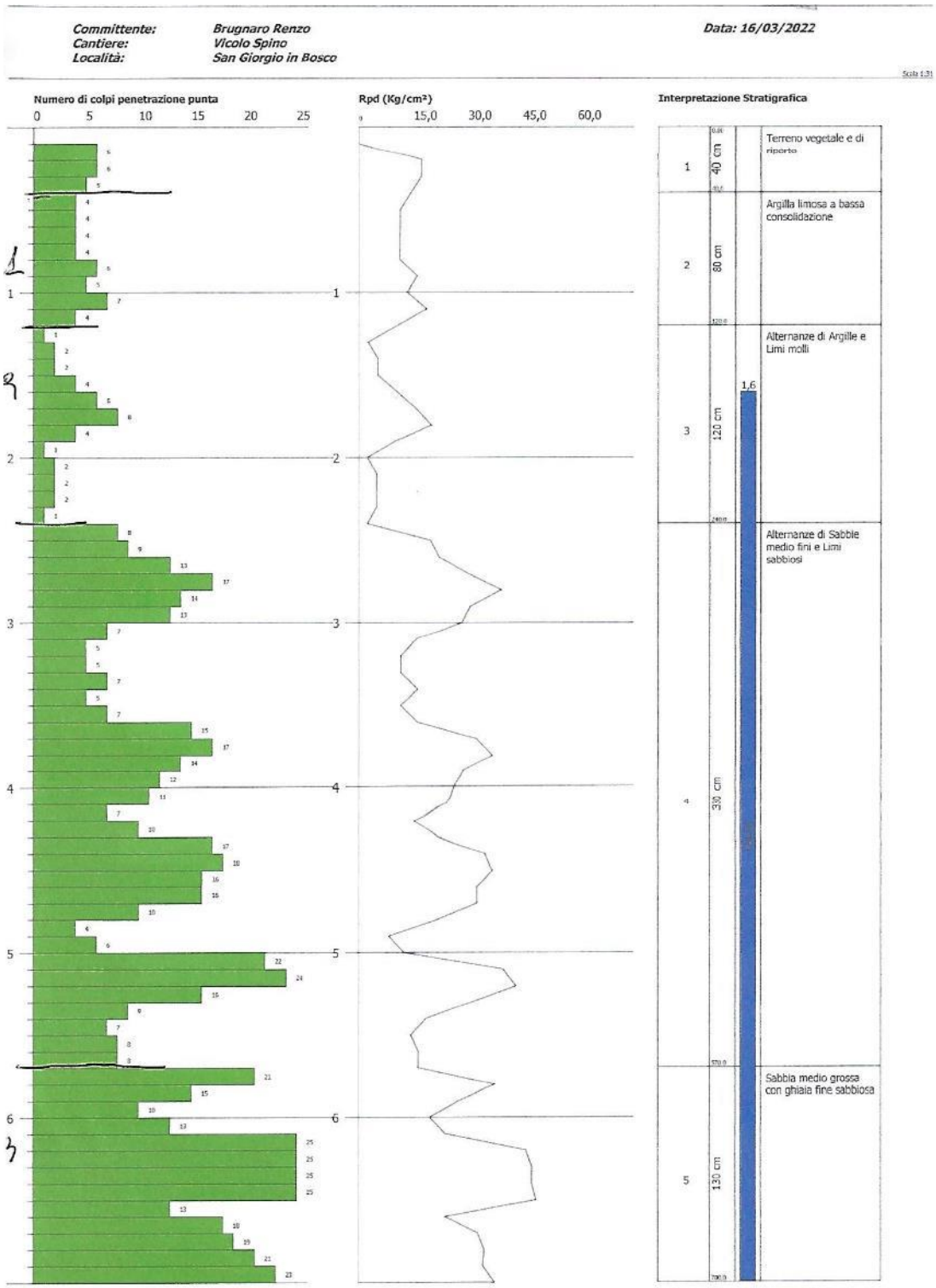

Identificativo	
Id. SPU	028076P37
Località	Vicolo Spino
Tipo di prova	DP

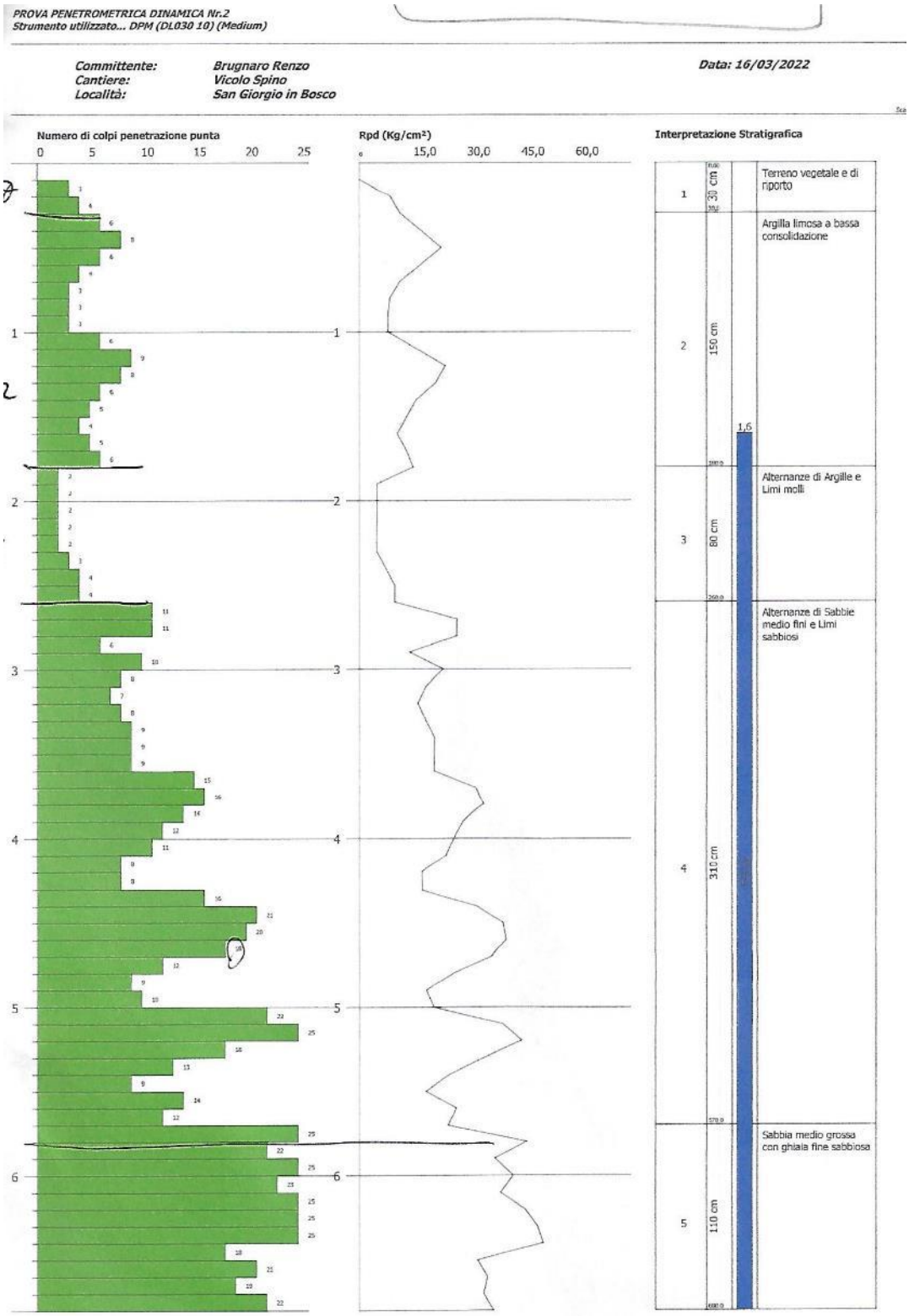

Identificativo	
Id. SPU	028076P38
Località	Via Peschiera
Tipo di prova	TRINCEA ESPLORATIVA

N_GEO 0001

DATA _02/07/1988_____

COMMITTENTE ___San Giorgio in Bosco (PD)_____

CANTIERE _Via Peschiera_____

SONDAGGIO _____1_____ QUOTA ___27.20_____ FALDA __24.86___

* CAMPIONE RIMANEGGIATO



Identificativo	
Id. SPU	028076P39
Località	Via Remondini
Tipo di prova	TRINCEA ESPLORATIVA

N_GEO 0002

DATA _02/07/1988_____

COMMITTENTE ___San Giorgio in Bosco (PD)_____

CANTIERE __Via Remondini_____

SONDAGGIO _____2_____ QUOTA ___23.50_____ FALDA __20.40___

* CAMPIONE RIMANEGGIATO



Identificativo	
Id. SPU	028076P40
Località	Via Rivazze
Tipo di prova	TRINCEA ESPLORATIVA

N_GEO 0003

DATA __02/07/1988_____

COMMITTENTE ___San Giorgio in Bosco (PD)_____

CANTIERE __Via Rivase_____

SONDAGGIO _____3_____ QUOTA ___23.75_____ FALDA __22.90___

* CAMPIONE RIMANEGGIATO



Identificativo	
Id. SPU	028076P41
Località	km 20 S.S. 47
Tipo di prova	

N_GEO 0004

DATA __02/07/1988_____

COMMITTENTE ___San Giorgio in Bosco (PD)_____

CANTIERE _Km 20 S.S. 47_____

SONDAGGIO _____4_____ QUOTA __28.3_____ FALDA _25.42____

* CAMPIONE RIMANEGGIATO



Identificativo	
Id. SPU	028076P42
Località	Villa Ramusa
Tipo di prova	Trincea

N_GEO 0005

DATA __02/07/1988_____

COMMITTENTE ___San Giorgio in Bosco (PD)_____

CANTIERE _Villa Ramusa_____

SONDAGGIO _____5_____ QUOTA __26.3_____ FALDA _25.25____

* CAMPIONE RIMANEGGIATO



Identificativo	
Id. SPU	028076P43
Località	Via Piave
Tipo di prova	Trincea

N_GEO 0006

DATA __02/07/1988_____

COMMITTENTE ___San Giorgio in Bosco (PD)_____

CANTIERE _Via Piave_____

SONDAGGIO _____6_____ QUOTA __28.2_____ FALDA _27.0_____

* CAMPIONE RIMANEGGIATO



Identificativo	
Id. SPU	028076P44
Località	Via Cavallare
Tipo di prova	Trincea

N_GEO 0007

DATA __02/07/1988_____

COMMITTENTE ___San Giorgio in Bosco (PD)_____

CANTIERE _Via Cavallare_____

SONDAGGIO _____7_____ QUOTA __28.3_____ FALDA _27.06____

* CAMPIONE RIMANEGGIATO

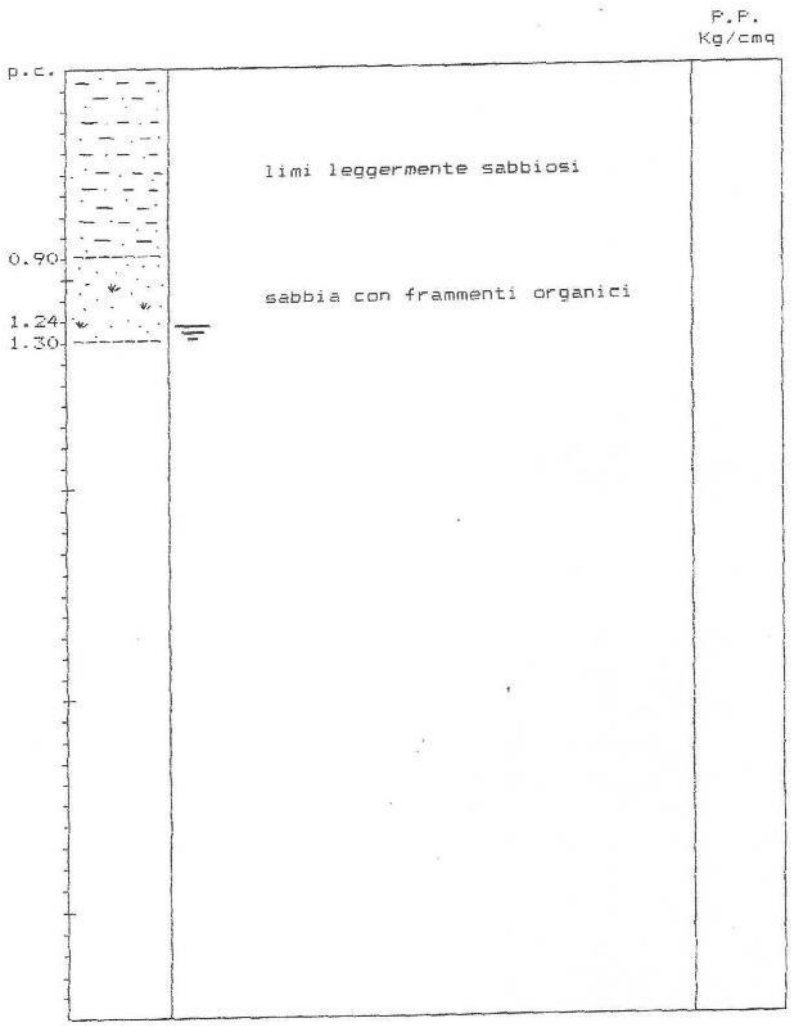

Identificativo	
Id. SPU	028076P45
Località	S.P. 27 di fronte a Villa Tora
Tipo di prova	Trincea

N_GEO 0008

DATA __02/07/1988_____

COMMITTENTE ___San Giorgio in Bosco (PD)_____

CANTIERE _S.P. 27 di fronte a Villa Tora_____

SONDAGGIO _____8_____ QUOTA __30.7_____ FALDA _29.26____

* CAMPIONE RIMANEGGIATO



Identificativo	
Id. SPU	028076P46
Località	Case Cappellotto
Tipo di prova	Trincea

N_GEO 0009

DATA __02/07/1988_____

COMMITTENTE ___San Giorgio in Bosco (PD)_____

CANTIERE _Case Cappellotto_____

SONDAGGIO _____9_____ QUOTA __30.4_____ FALDA _28.92____

* CAMPIONE RIMANEGGIATO

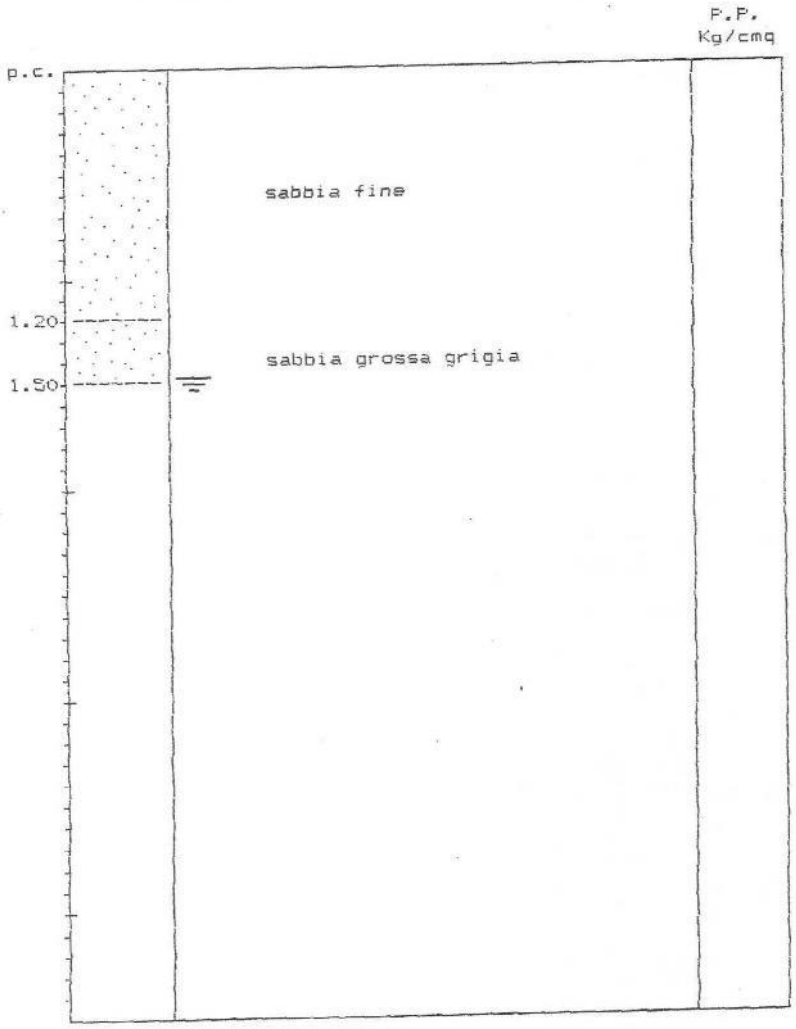

Identificativo	
Id. SPU	028076P47
Località	NW Case Melchiori
Tipo di prova	Trincea

N_GEO 0010

DATA __02/07/1988_____

COMMITTENTE ___San Giorgio in Bosco (PD)_____

CANTIERE __NW Case Melchiori_____

SONDAGGIO _____10_____ QUOTA __32.4_____ FALDA _31.19____

* CAMPIONE RIMANEGGIATO



Identificativo	
Id. SPU	028076P48
Località	Loc. Roara
Tipo di prova	Trincea

N_GEO 0011

DATA 02/07/1988

COMMITTENTE San Giorgio in Bosco (PD)

CANTIERE Loc. Roara

SONDAGGIO 11 QUOTA 31.3 FALDA 29.72

* CAMPIONE RIMANEGGIATO



Identificativo	
Id. SPU	028076P49
Località	Via Rive
Tipo di prova	

N_GEO 0012

DATA __09/07/1988_____

COMMITTENTE ___San Giorgio in Bosco (PD)_____

CANTIERE __Via Rive_____

SONDAGGIO _____12_____ QUOTA __29.3_____ FALDA _27.2_____

* CAMPIONE RIMANEGGIATO



Identificativo	
Id. SPU	028076P50
Località	Lobia Sud
Tipo di prova	Trincea

N_GEO 0013

DATA __09/07/1988_____

COMMITTENTE ___San Giorgio in Bosco (PD)_____

CANTIERE __Lobia Sud_____

SONDAGGIO _____13_____ QUOTA __25.6_____ FALDA _23.6_____

* CAMPIONE RIMANEGGIATO

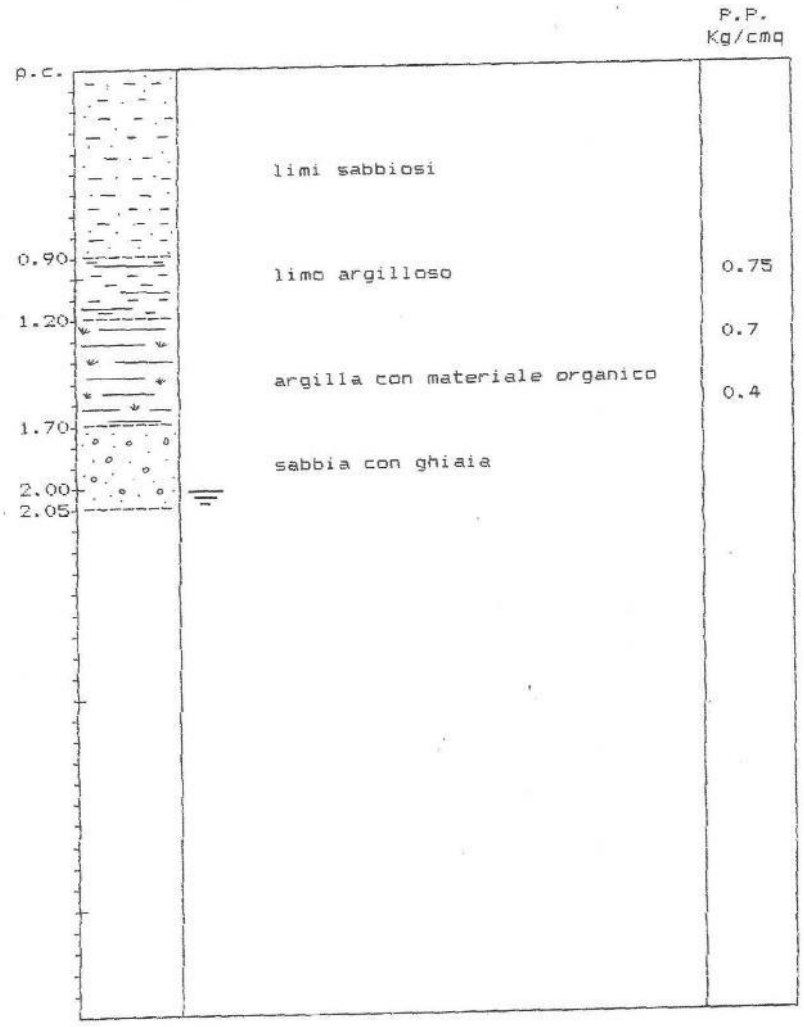

Identificativo	
Id. SPU	028076P51
Località	Case Bortolozzo
Tipo di prova	Trincea

N_GEO 0014

DATA __09/07/1988_____

COMMITTENTE ___San Giorgio in Bosco (PD)_____

CANTIERE __Case Bortolozzo_____

SONDAGGIO _____14_____ QUOTA __27.7_____ FALDA _n.r_____

* CAMPIONE RIMANEGGIATO



Identificativo	
Id. SPU	028076P52
Località	Via Basse Cogno
Tipo di prova	Trincea

N_GEO 0015

DATA __09/07/1988_____

COMMITTENTE ___San Giorgio in Bosco (PD)_____

CANTIERE __Via Basse Cogno_____

SONDAGGIO _____15_____ QUOTA __28.1_____ FALDA _27.0_____

* CAMPIONE RIMANEGGIATO



Identificativo	
Id. SPU	028076P53
Località	Via Terraglione
Tipo di prova	Trincea

N_GEO 0016

DATA __09/07/1988_____

COMMITTENTE ___San Giorgio in Bosco (PD)_____

CANTIERE __Via Terraglione_____

SONDAGGIO _____16_____ QUOTA __25.8_____ FALDA _24.95____

* CAMPIONE RIMANEGGIATO

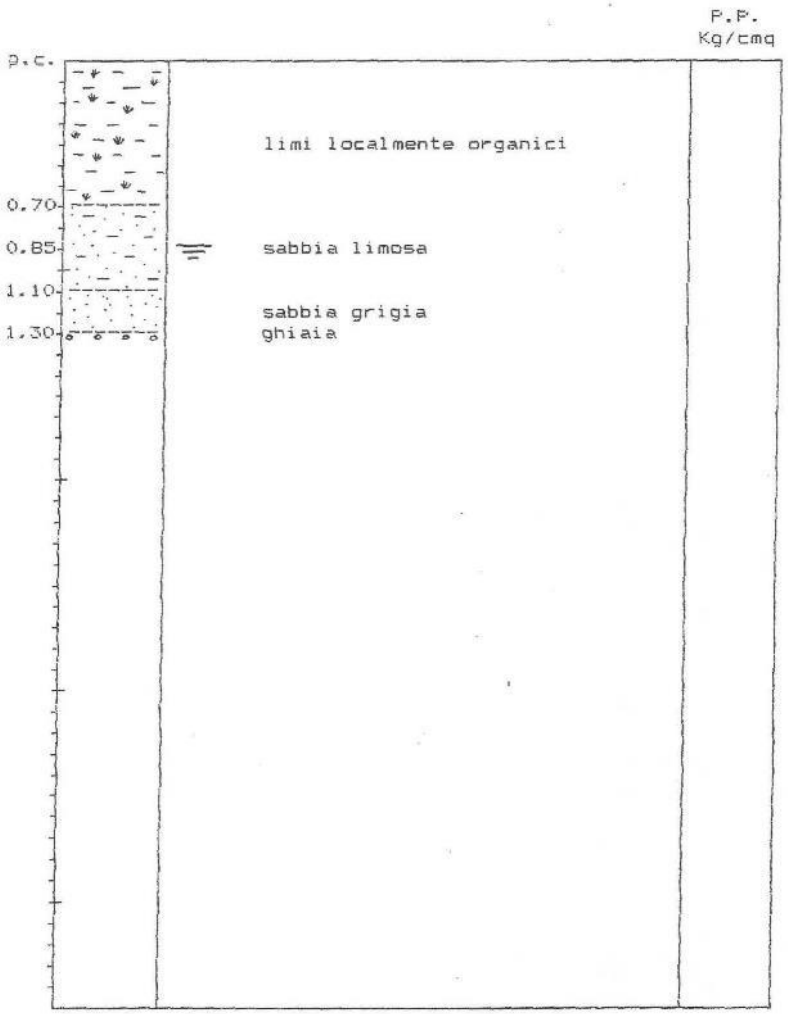

Identificativo	
Id. SPU	028076P54
Località	Laterale Via Gramsci
Tipo di prova	Trincea

N_GEO 0017

DATA __09/07/1988_____

COMMITTENTE ___San Giorgio in Bosco (PD)_____

CANTIERE __laterale Via Gramsci_____

SONDAGGIO _____17_____ QUOTA ___27.4_____ FALDA _26.90____

* CAMPIONE RIMANEGGIATO



Identificativo	
Id. SPU	028076P55
Località	c/o Roggia Brentella
Tipo di prova	Trincea

N_GEO 0018

DATA __09/07/1988_____

COMMITTENTE ___San Giorgio in Bosco (PD)_____

CANTIERE __c/o Roggia Brentella_____

SONDAGGIO _____18_____ QUOTA ___27.4_____ FALDA _26.7_____

* CAMPIONE RIMANEGGIATO

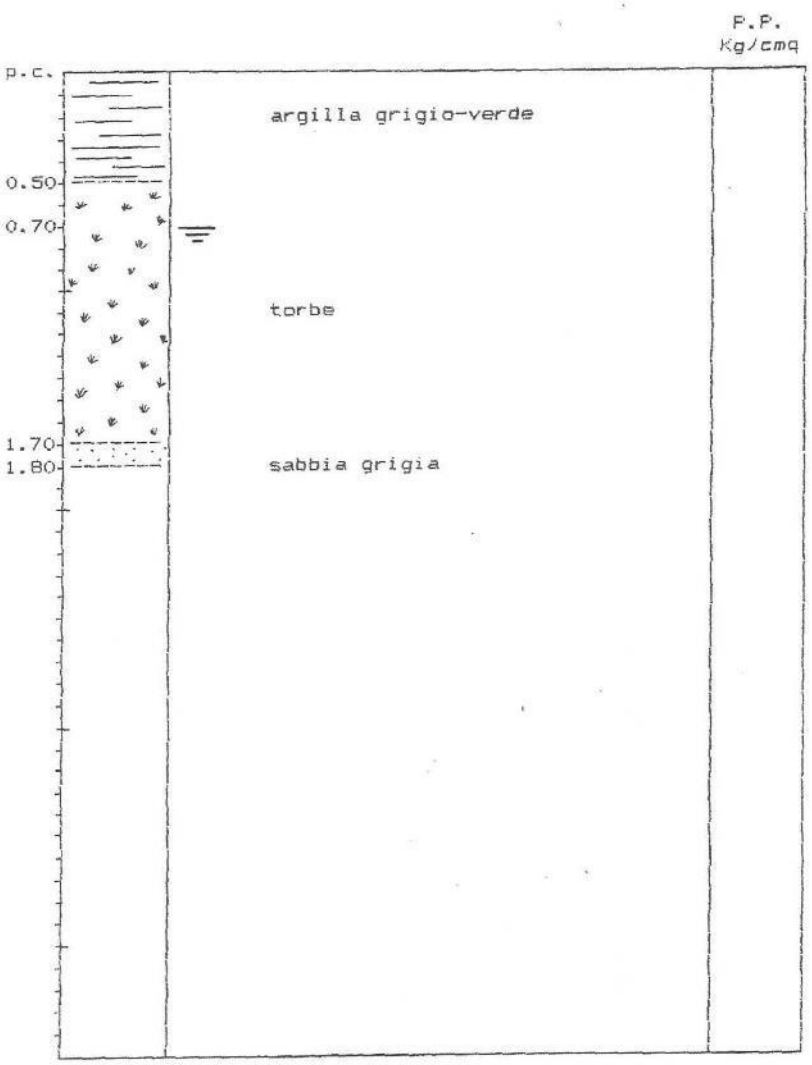

Identificativo	
Id. SPU	028076P56
Località	c/o Roggia Brentella
Tipo di prova	

N_GEO 0019

DATA __09/07/1988_____

COMMITTENTE ___San Giorgio in Bosco (PD)_____

CANTIERE __Via Cogno_____

SONDAGGIO _____19_____ QUOTA ___31.9_____ FALDA _29.69____

* CAMPIONE RIMANEGGIATO

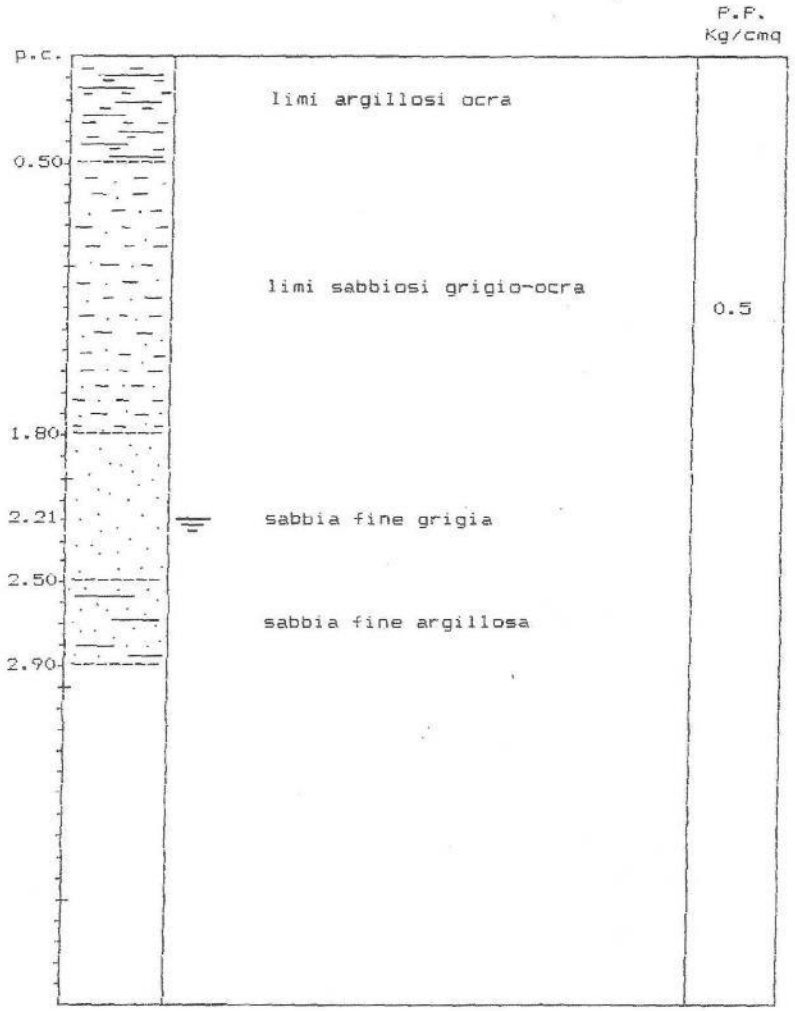

Identificativo	
Id. SPU	028076P57
Località	Bolzonella
Tipo di prova	Trincea

N_GEO 0020

DATA __09/07/1988_____

COMMITTENTE ___San Giorgio in Bosco (PD)_____

CANTIERE __Bolzonella_____

SONDAGGIO _____20_____ QUOTA ___33.8_____ FALDA _32.75____

* CAMPIONE RIMANEGGIATO



Identificativo	
Id. SPU	028076P58
Località	Via Bolzonella
Tipo di prova	Trincea

N_GEO 0021

DATA __09/07/1988_____

COMMITTENTE ___San Giorgio in Bosco (PD)_____

CANTIERE __Via Bolzonella_____

SONDAGGIO _____21_____ QUOTA ___39.3_____ FALDA _28.35____

* CAMPIONE RIMANEGGIATO

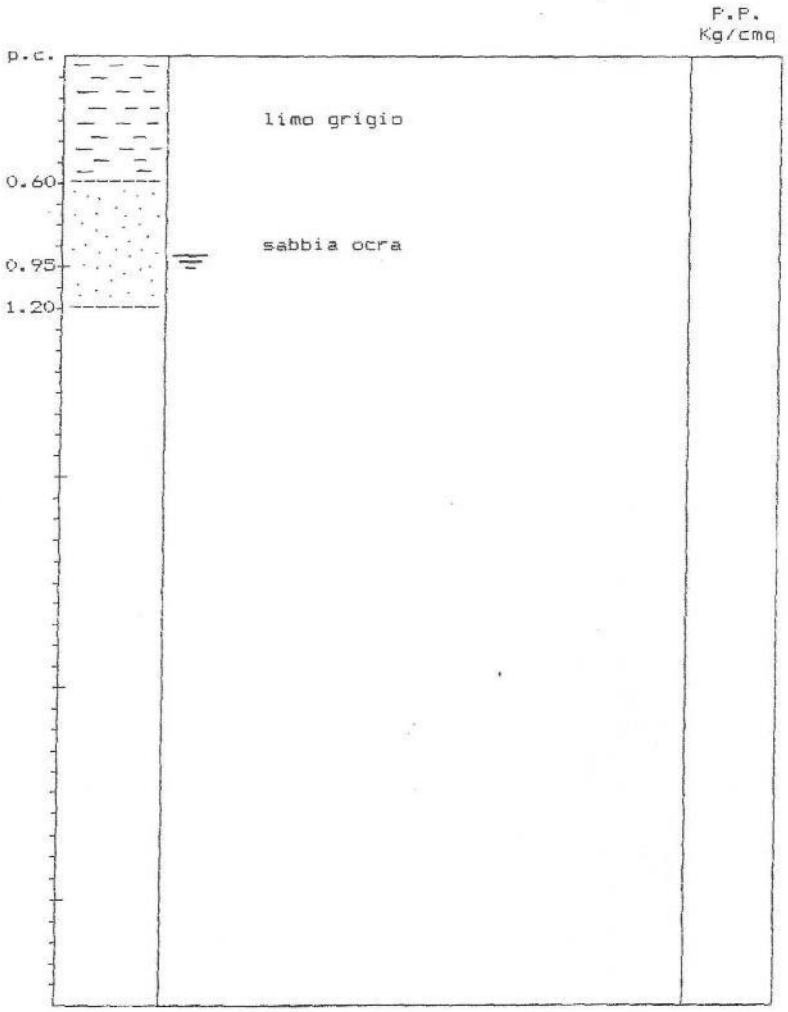

Identificativo	
Id. SPU	028076P59
Località	S.P. del Ghebo
Tipo di prova	Trincea

N_GEO 0022

DATA __09/07/1988_____

COMMITTENTE ___San Giorgio in Bosco (PD)_____

CANTIERE __S.P. del Ghebo_____

SONDAGGIO _____22_____ QUOTA ___33.6_____ FALDA _32.0_____

* CAMPIONE RIMANEGGIATO



Identificativo	
Id. SPU	028076P60
Località	S. Anna Morosina (Via S. Nicolò)
Tipo di prova	Trincea

N_GEO 0023

DATA __09/07/1988_____

COMMITTENTE ___San Giorgio in Bosco (PD)_____

CANTIERE __S.Anna Morosina (Via S.Nicolò)_____

SONDAGGIO _____23_____ QUOTA ___32.4_____ FALDA _30.9_____

* CAMPIONE RIMANEGGIATO

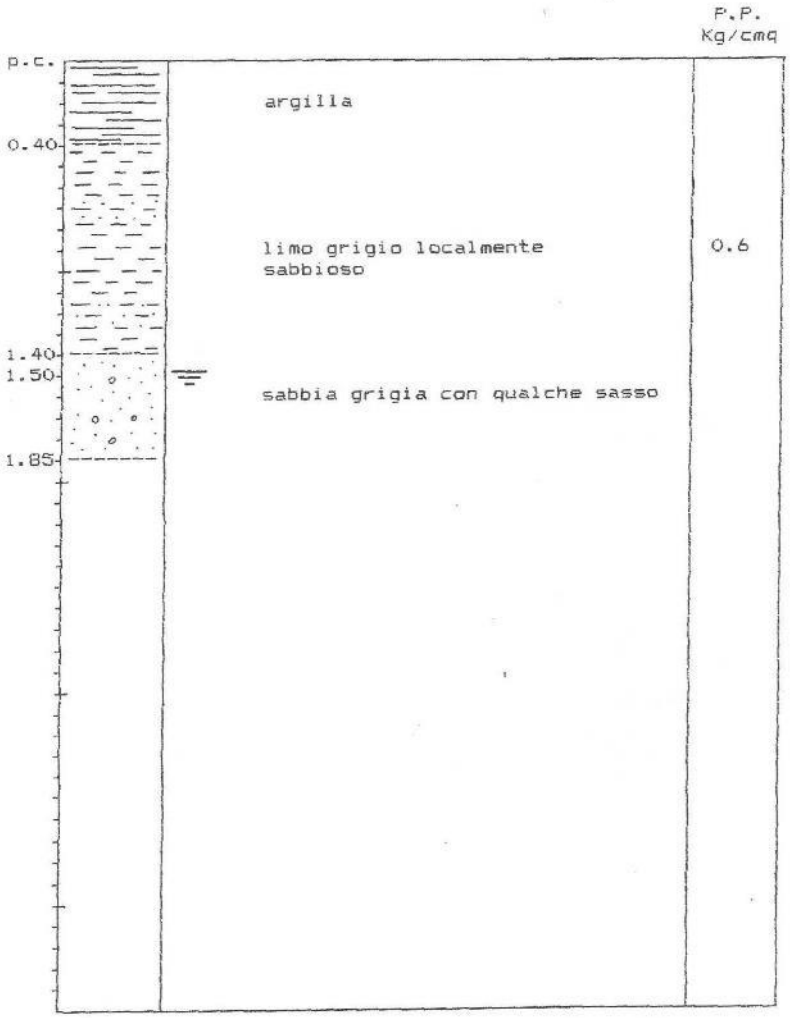

Identificativo	
Id. SPU	028076P61
Località	S. Anna Morosina (cimitero)
Tipo di prova	Trincea

N_GEO 0024

DATA __09/07/1988_____

COMMITTENTE ___San Giorgio in Bosco (PD)_____

CANTIERE __S.Anna Morosina (cimitero)_____

SONDAGGIO _____24_____ QUOTA ___33.5_____ FALDA _32.8_____

* CAMPIONE RIMANEGGIATO



Identificativo	
Id. SPU	028076P62
Località	Case Fantin
Tipo di prova	Trincea

N_GEO 0025

DATA __14/07/1988_____

COMMITTENTE ___San Giorgio in Bosco (PD)_____

CANTIERE __C. Fantin_____

SONDAGGIO _____25_____ QUOTA ___25.6_____ FALDA _n.r_____

* CAMPIONE RIMANEGGIATO

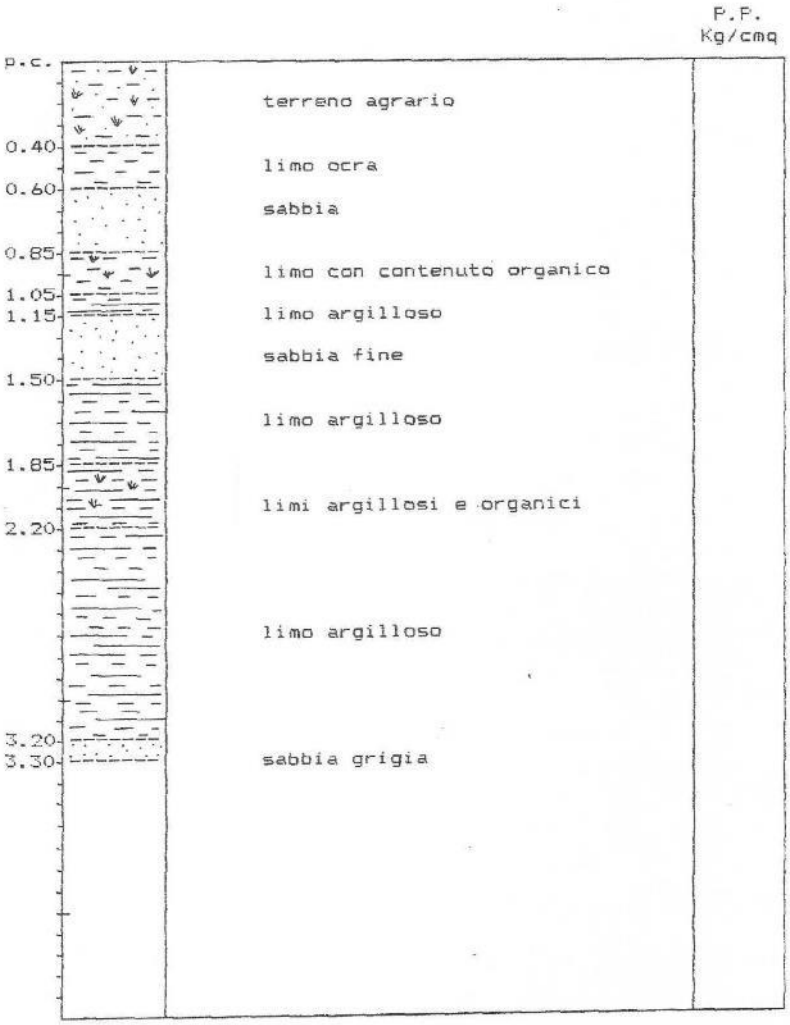

Identificativo	
Id. SPU	028076P63
Località	Loc. Persegara
Tipo di prova	Trincea

N_GEO 0026

DATA __14/07/1988_____

COMMITTENTE ___San Giorgio in Bosco (PD)_____

CANTIERE __Loc. Persegara_____

SONDAGGIO _____26_____ QUOTA ___25.0_____ FALDA _n.r._____

* CAMPIONE RIMANEGGIATO



Identificativo	
Id. SPU	028076P64
Località	SE di S. Anna Morosina
Tipo di prova	Trincea

N_GEO 0027

DATA __14/07/1988_____

COMMITTENTE ___San Giorgio in Bosco (PD)_____

CANTIERE __SE di S. Anna Morosina_____

SONDAGGIO _____27_____ QUOTA ___31.0_____ FALDA _30.45____

* CAMPIONE RIMANEGGIATO

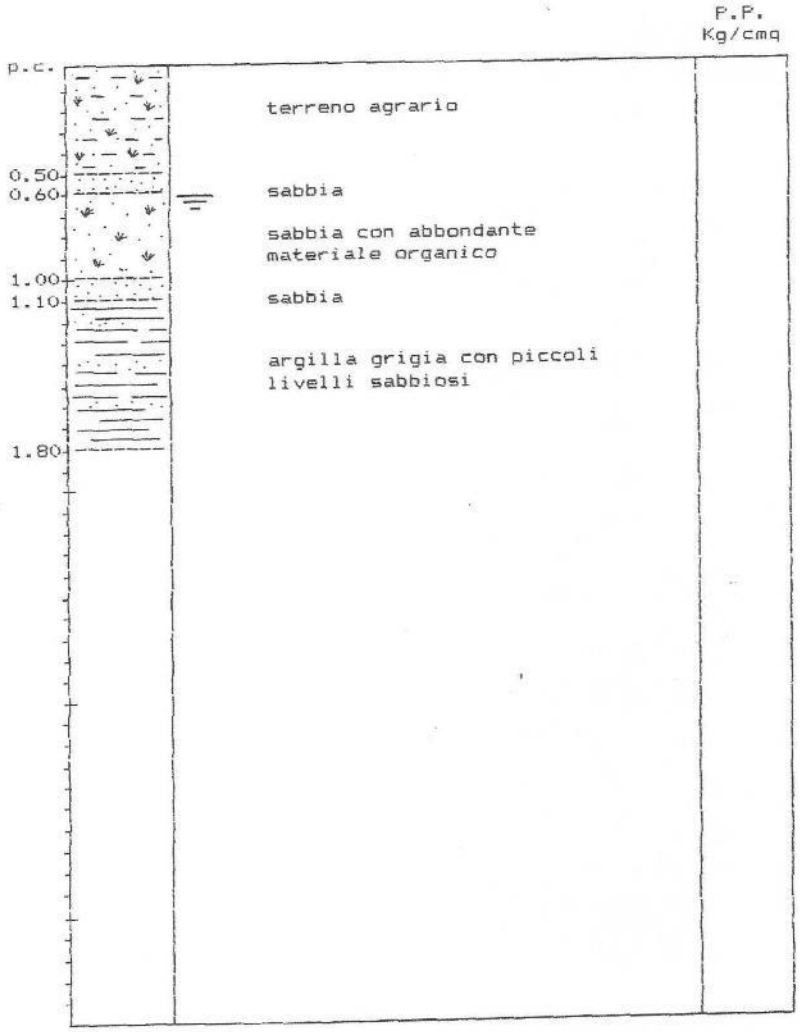

Identificativo	
Id. SPU	028076P65
Località	S. Anna Morosina (N della ferrovia)
Tipo di prova	Trincea

N_GEO 0028

DATA __14/07/1988_____

COMMITTENTE ___San Giorgio in Bosco (PD)_____

CANTIERE __S.Anna Morosina (N della ferrovia)_____

SONDAGGIO _____28_____ QUOTA ___35.5_____ FALDA _33.8_____

* CAMPIONE RIMANEGGIATO

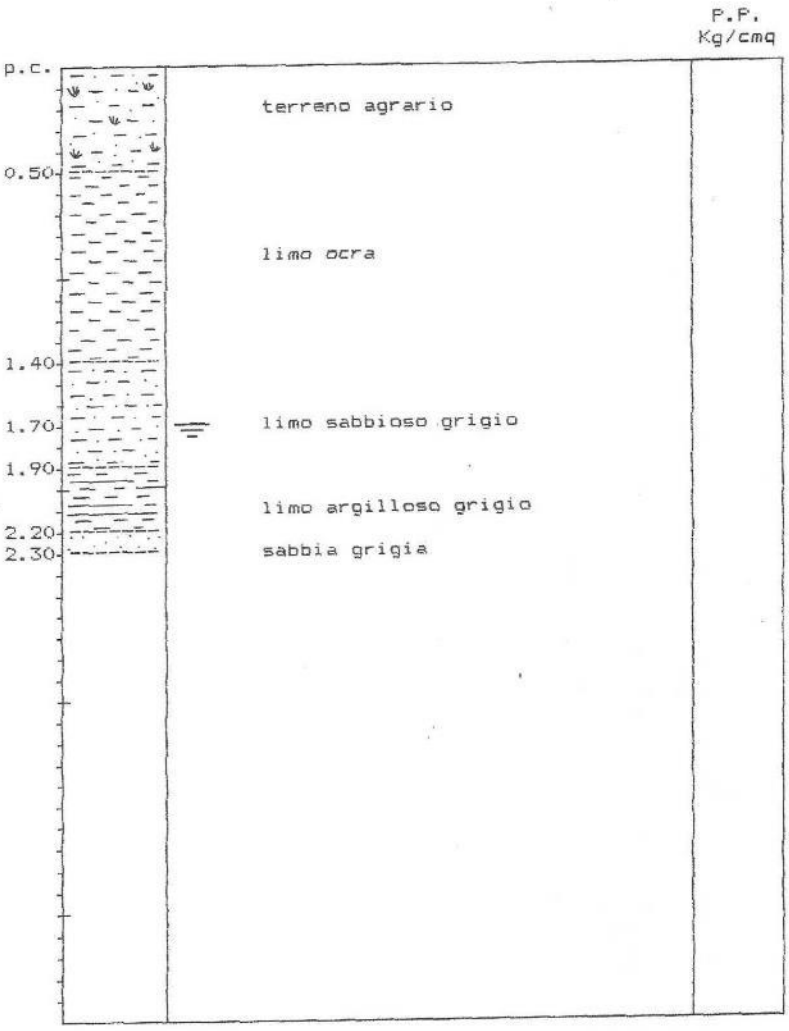

Identificativo	
Id. SPU	028076P66
Località	S. Anna
Tipo di prova	Trincea

N_GEO 0030

DATA __12/08/1988_____

COMMITTENTE ___San Giorgio in Bosco (PD)_____

CANTIERE __S. Anna Morosina_____

SONDAGGIO _____30_____ QUOTA ___32.4_____ FALDA _31.45____

* CAMPIONE RIMANEGGIATO



Identificativo	
Id. SPU	028076P67
Località	Loc. Sega
Tipo di prova	Trincea

N_GEO 0031

DATA __12/08/1988_____

COMMITTENTE ___San Giorgio in Bosco (PD)_____

CANTIERE __Loc. Sega_____

SONDAGGIO _____31_____ QUOTA ___30.5_____ FALDA _29.3_____

* CAMPIONE RIMANEGGIATO



Identificativo	
Id. SPU	028076P68
Località	Via Ponte Sauro
Tipo di prova	Trincea

N_GEO 0032

DATA __12/08/1988_____

COMMITTENTE ___San Giorgio in Bosco (PD)_____

CANTIERE __Via Ponte Sauro_____

SONDAGGIO _____32_____ QUOTA ___33.5_____ FALDA _32.55____

* CAMPIONE RIMANEGGIATO

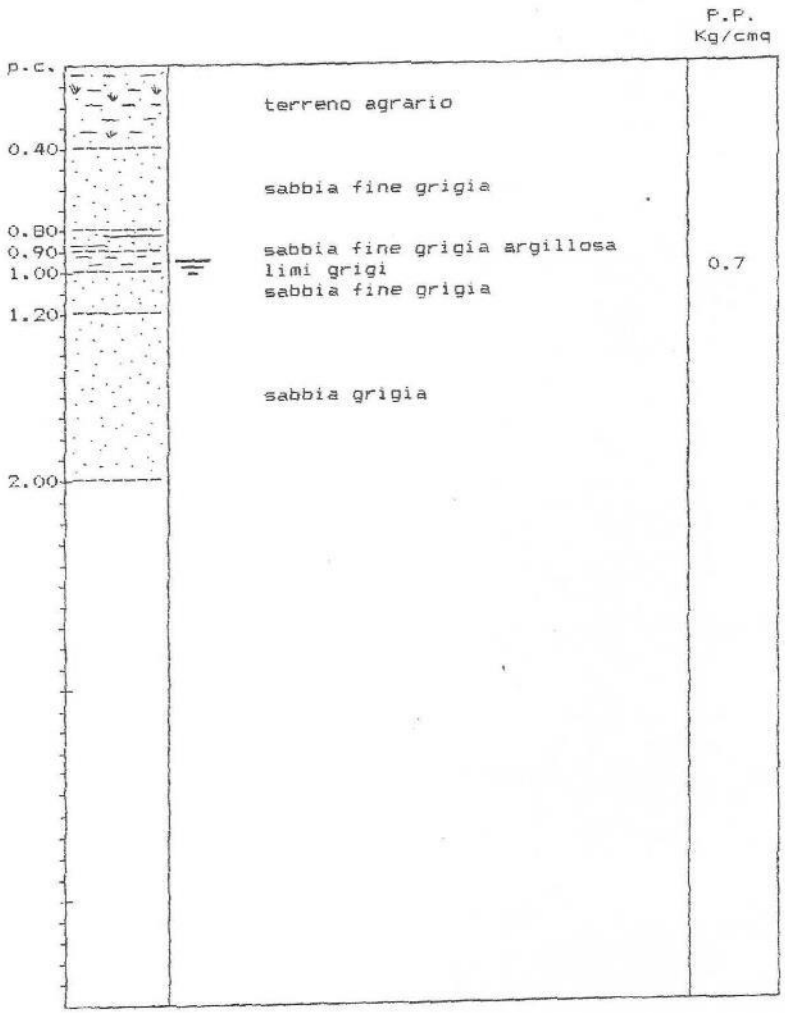

Identificativo	
Id. SPU	028076P69
Località	Via Ponte Sauro
Tipo di prova	Trincea

N_GEO 0033

DATA 12/08/1988

COMMITTENTE San Giorgio in Bosco (PD)

CANTIERE Via Ponte Sauro

SONDAGGIO 33 QUOTA 33.5 FALDA 31.5

* CAMPIONE RIMANEGGIATO



Identificativo	
Id. SPU	028076P70
Località	Case Mazzon
Tipo di prova	Trincea

N_GEO 0034

DATA __26/08/1988_____

COMMITTENTE ___San Giorgio in Bosco (PD)_____

CANTIERE __Case Mazzon_____

SONDAGGIO _____34_____ QUOTA ___31.5_____ FALDA _29.85____

* CAMPIONE RIMANEGGIATO

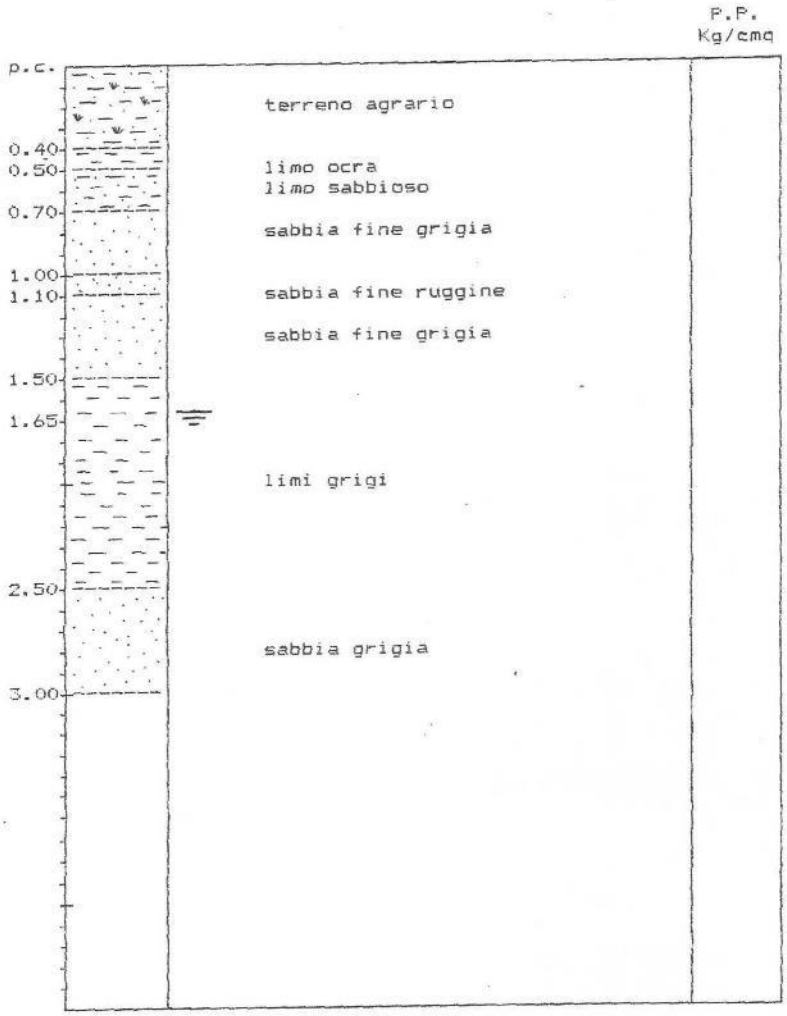

Identificativo	
Id. SPU	028076P71
Località	Via Pozzo Supermercato Maretto
Tipo di prova	Trincea

N_GEO 0035

DATA __26/08/1988_____

COMMITTENTE ___San Giorgio in Bosco (PD)_____

CANTIERE __Via Pozzo Supermercato Maretto_____

SONDAGGIO _____35_____ QUOTA ___30.2_____ FALDA _27.2_____

* CAMPIONE RIMANEGGIATO

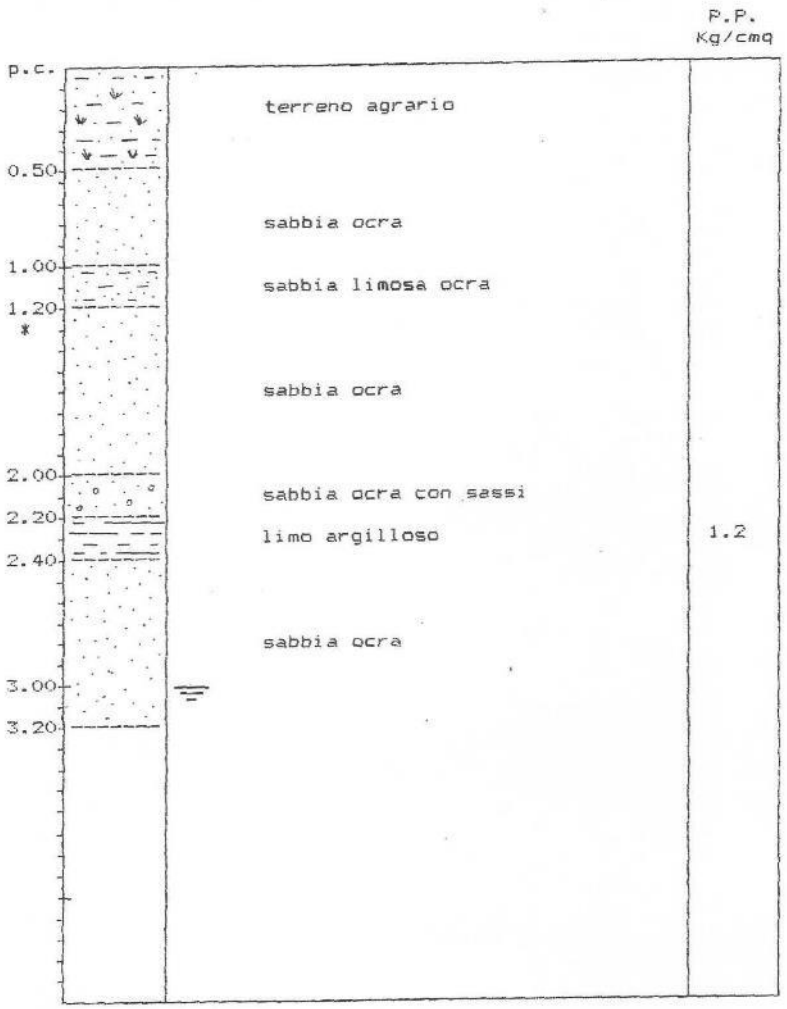

Identificativo	
Id. SPU	028076P72
Località	Via Calandrine Casa Sartor
Tipo di prova	Trincea

N_GEO 0036

DATA __26/08/1988_____

COMMITTENTE ___San Giorgio in Bosco (PD)_____

CANTIERE __Via Calandrine Casa Sartor_____

SONDAGGIO _____36_____ QUOTA ___29.0_____ FALDA _28.2_____

* CAMPIONE RIMANEGGIATO



Identificativo	
Id. SPU	028076P73
Località	Via Romanie
Tipo di prova	Trincea

N_GEO 0037

DATA __26/08/1988_____

COMMITTENTE ___San Giorgio in Bosco (PD)_____

CANTIERE __Via Romanie_____

SONDAGGIO _____39_____ QUOTA __26.21_____ FALDA _n.r._____

* CAMPIONE RIMANEGGIATO

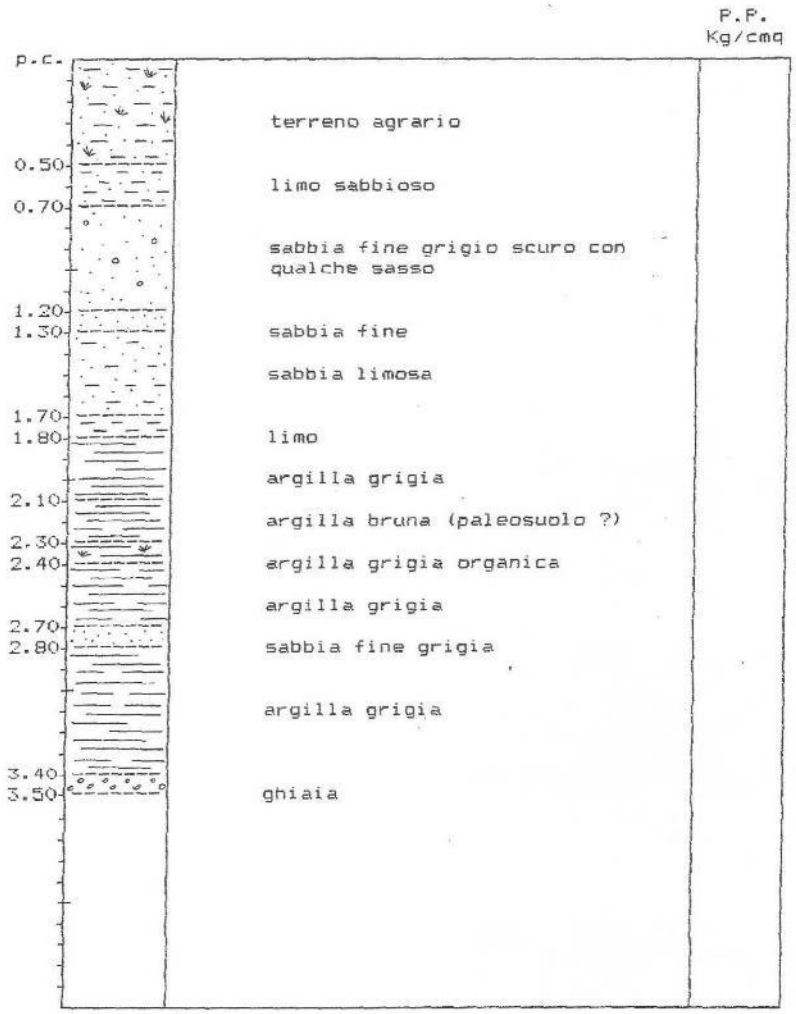

Identificativo	
Id. SPU	028076P74
Località	SW Case Zambusi
Tipo di prova	Trincea

N_GEO 0039

DATA __06/09/1988_____

COMMITTENTE ___San Giorgio in Bosco (PD)_____

CANTIERE __SW Case Zambusi_____

SONDAGGIO _____40_____ QUOTA __27.9_____ FALDA _25.8_____

* CAMPIONE RIMANEGGIATO

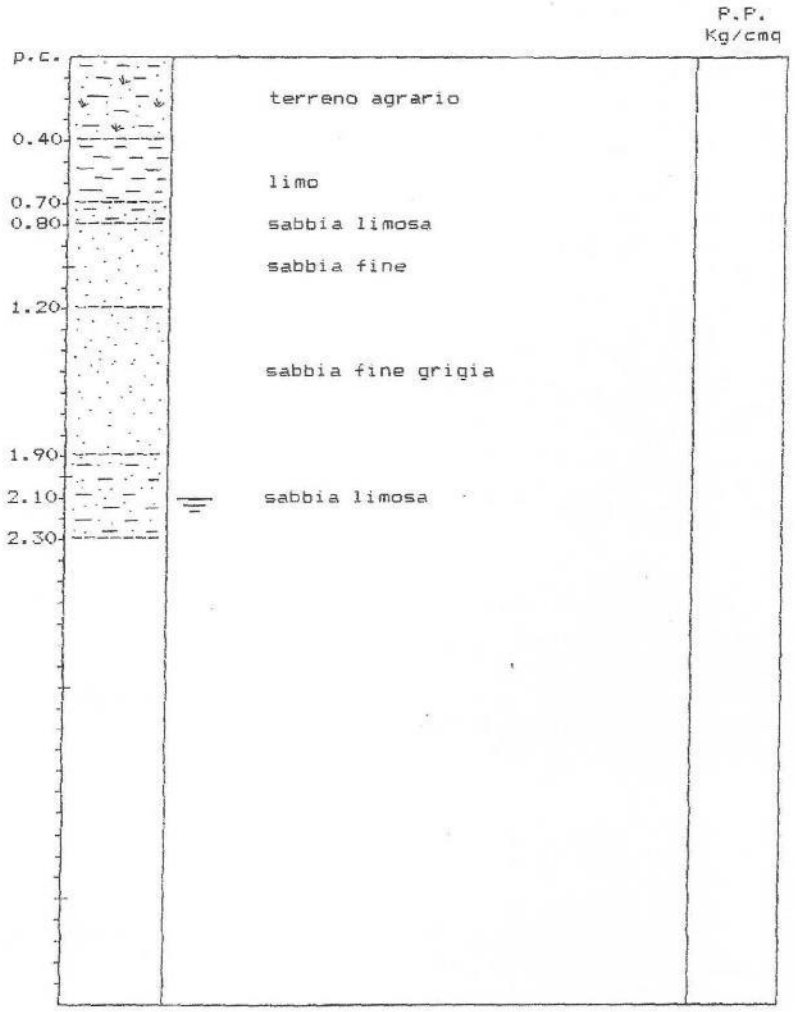

Identificativo	
Id. SPU	028076P75
Località	Case Gazzola (Bolzonella)
Tipo di prova	Trincea

N_GEO 0040

DATA __09/09/1988_____

COMMITTENTE ___San Giorgio in Bosco (PD)_____

CANTIERE __Case Gazzola (Bolzonella)_____

SONDAGGIO _____42_____ QUOTA ___34.0_____ FALDA _32.8_____

* CAMPIONE RIMANEGGIATO

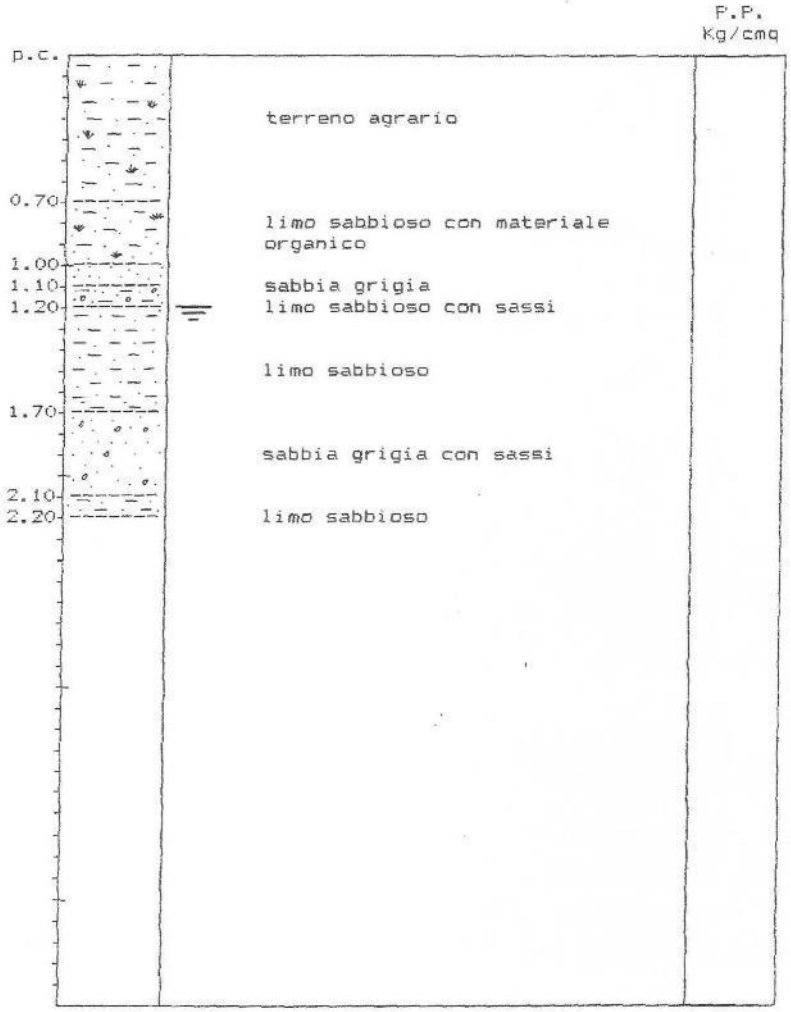

Identificativo	
Id. SPU	028076P76
Località	Via Ponte Sauro
Tipo di prova	Trincea

N_GEO 0041

DATA __09/09/1988_____

COMMITTENTE ___San Giorgio in Bosco (PD)_____

CANTIERE __Via Ponte Sauro_____

SONDAGGIO _____43_____ QUOTA ___32.8_____ FALDA _32.2_____

* CAMPIONE RIMANEGGIATO

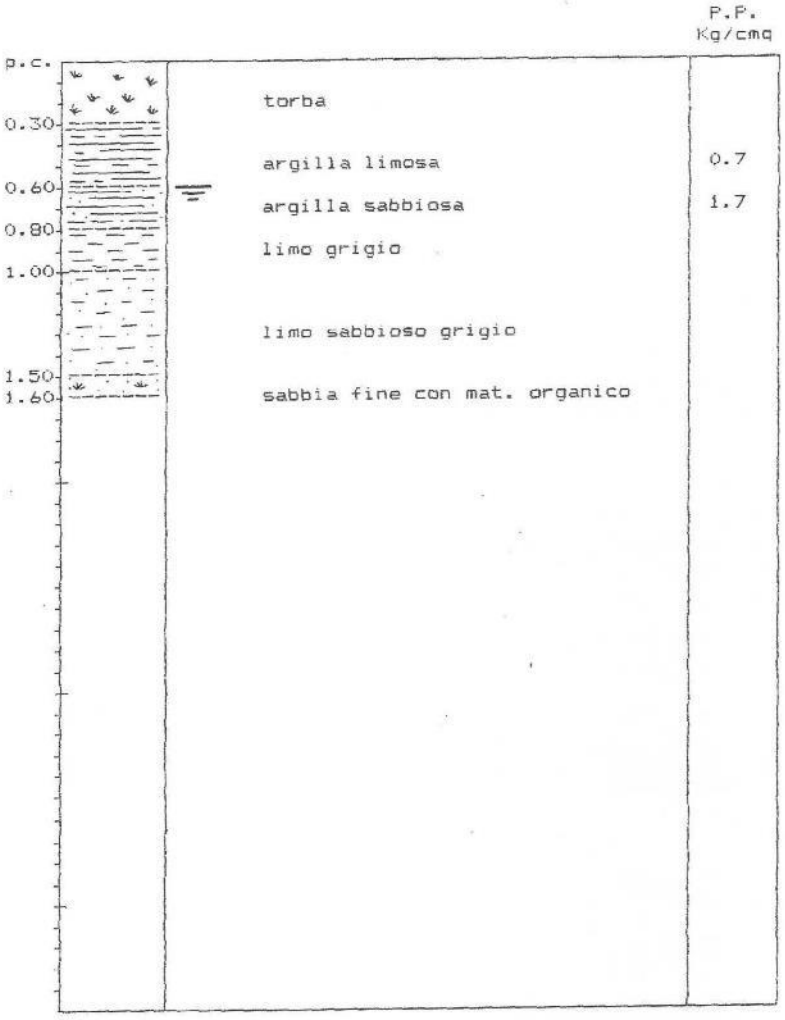

Identificativo	
Id. SPU	028076P77
Località	Case Prai
Tipo di prova	Trincea

N_GEO 0042

DATA __09/09/1988_____

COMMITTENTE ___San Giorgio in Bosco (PD)_____

CANTIERE __C. Prai_____

SONDAGGIO _____44_____ QUOTA ___33.3_____ FALDA _n.m._____

* CAMPIONE RIMANEGGIATO

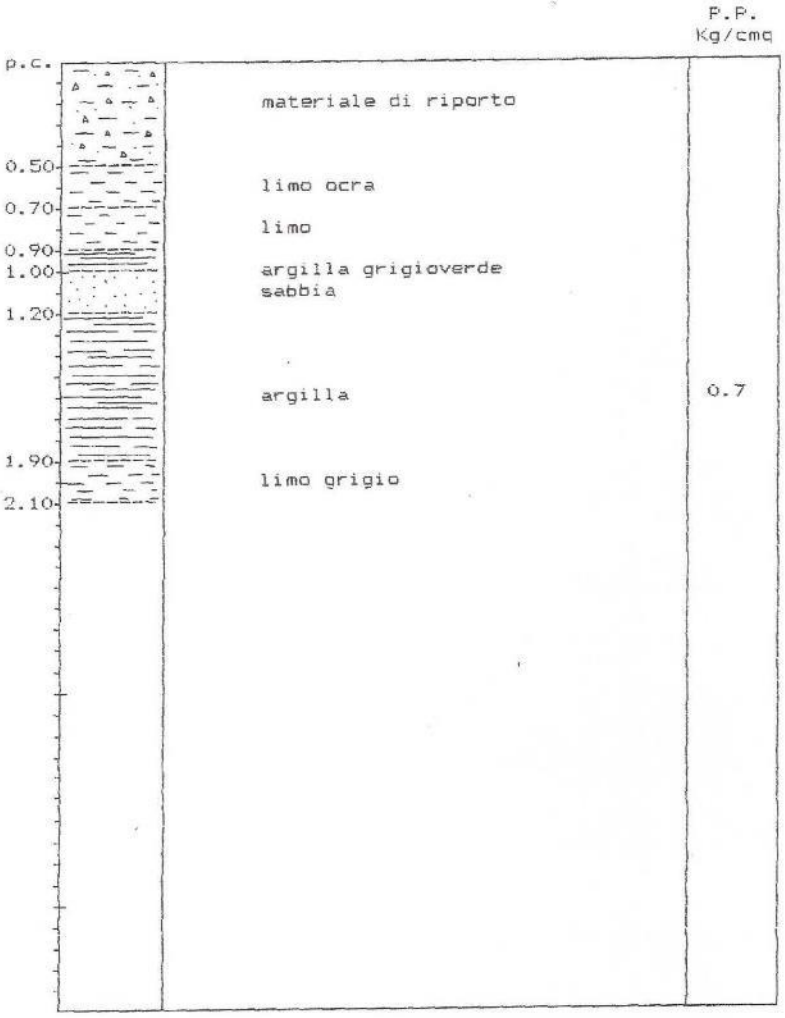

Identificativo	
Id. SPU	028076P78
Località	Via Galvanelle
Tipo di prova	Trincea

N_GEO 0043

DATA __09/09/1988_____

COMMITTENTE ___San Giorgio in Bosco (PD)_____

CANTIERE __Via Galvanelle_____

SONDAGGIO _____45_____ QUOTA ___35.5_____ FALDA _33.7_____

* CAMPIONE RIMANEGGIATO



Identificativo	
Id. SPU	028076P79
Località	Roggia Brentella (Bolzonella)
Tipo di prova	Trincea

N_GEO 0044

DATA __09/09/1988_____

COMMITTENTE ___San Giorgio in Bosco (PD)_____

CANTIERE __Roggia Brentella (Bolzonella)_____

SONDAGGIO _____46_____ QUOTA ___32.4_____ FALDA _31.8_____

* CAMPIONE RIMANEGGIATO

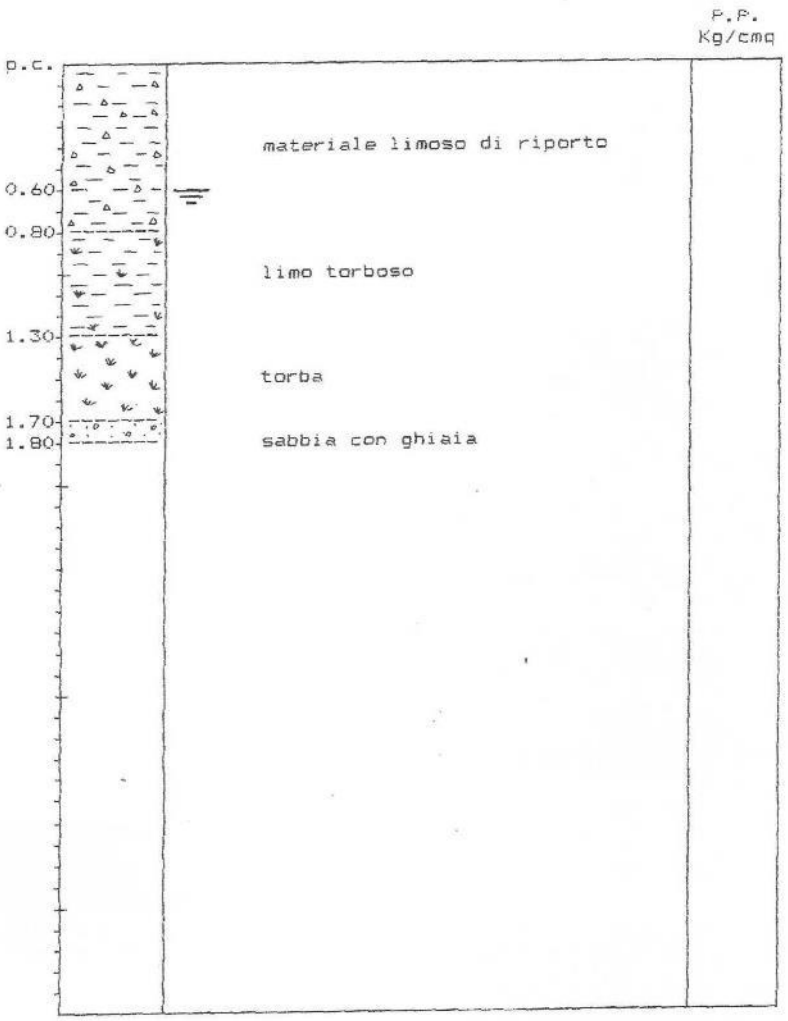

Identificativo	
Id. SPU	028076P80
Località	Km 23.35 S.S. 47
Tipo di prova	Trincea

N_GEO 0045

DATA __09/09/1988_____

COMMITTENTE ___San Giorgio in Bosco (PD)_____

CANTIERE __Km 23.35 S.S. 47_____

SONDAGGIO _____47_____ QUOTA ___32.5_____ FALDA _30.9_____

* CAMPIONE RIMANEGGIATO

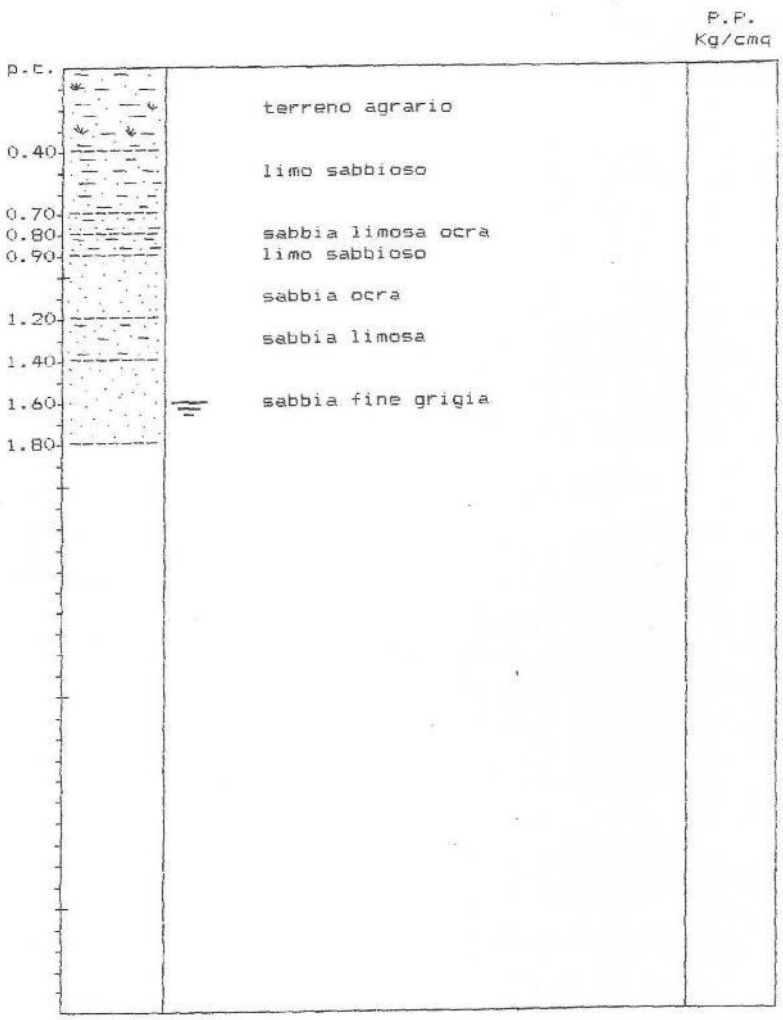

Identificativo	
Id. SPU	028076P81
Località	Via della Sega
Tipo di prova	Trincea

N_GEO 0046

DATA __09/09/1988_____

COMMITTENTE ___San Giorgio in Bosco (PD)_____

CANTIERE __Via della Sega_____

SONDAGGIO _____48_____ QUOTA ___31.6_____ FALDA _n.m._____

* CAMPIONE RIMANEGGIATO

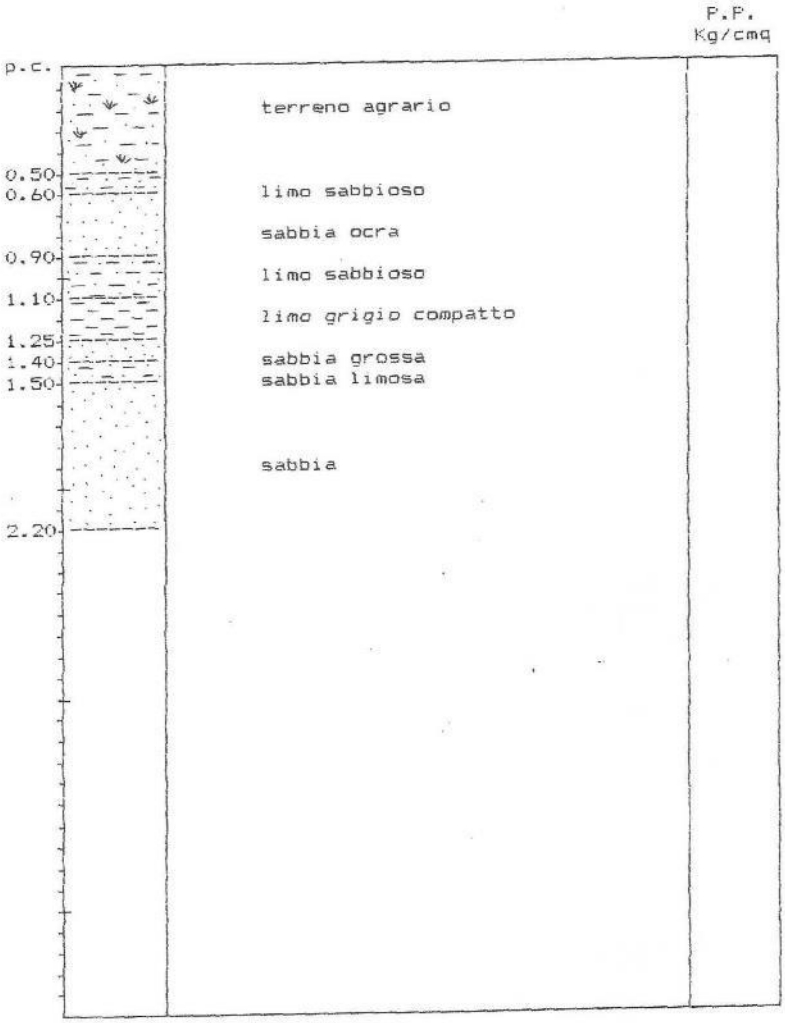

Identificativo	
Id. SPU	028076P82
Località	Case Merangon
Tipo di prova	Trincea

N_GEO 0047

DATA __09/09/1988_____

COMMITTENTE ___San Giorgio in Bosco (PD)_____

CANTIERE __Case Merangon_____

SONDAGGIO _____49_____ QUOTA ___32.8_____ FALDA _n.r._____

* CAMPIONE RIMANEGGIATO

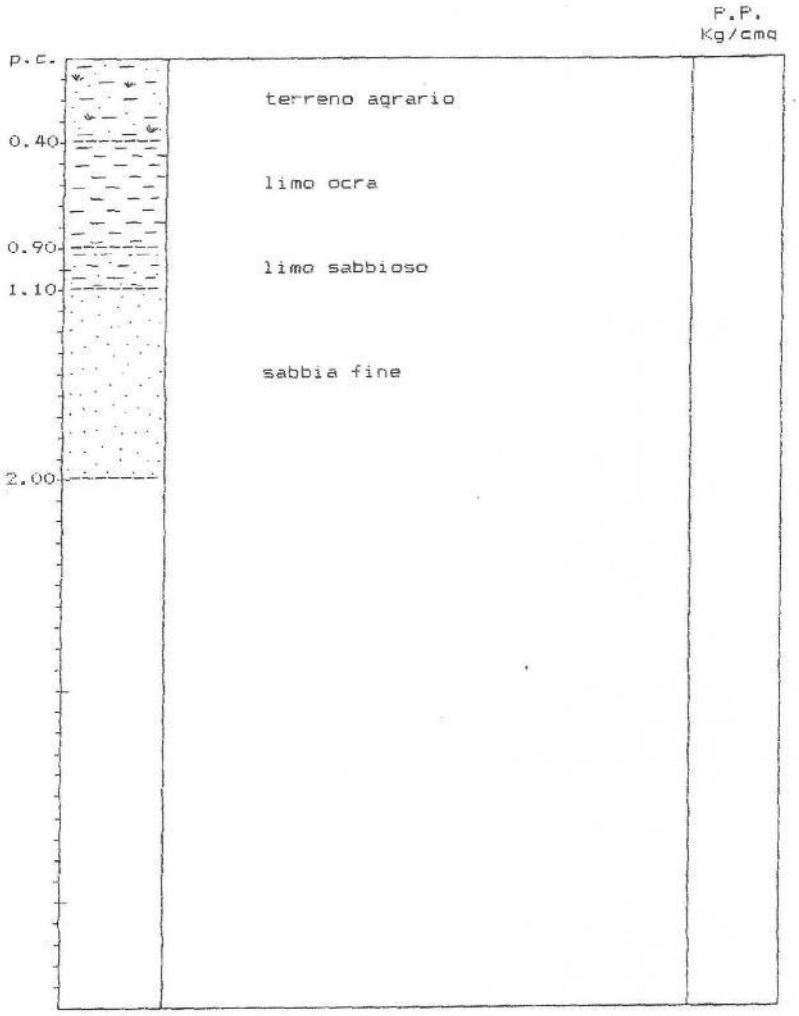

Identificativo	
Id. SPU	028076P83
Località	Via Cogno
Tipo di prova	Trincea

N_GEO 0048

DATA __09/09/1988_____

COMMITTENTE ___San Giorgio in Bosco (PD)_____

CANTIERE __Via Cogno_____

SONDAGGIO _____50_____ QUOTA ___32.0_____ FALDA _n.r._____

* CAMPIONE RIMANEGGIATO

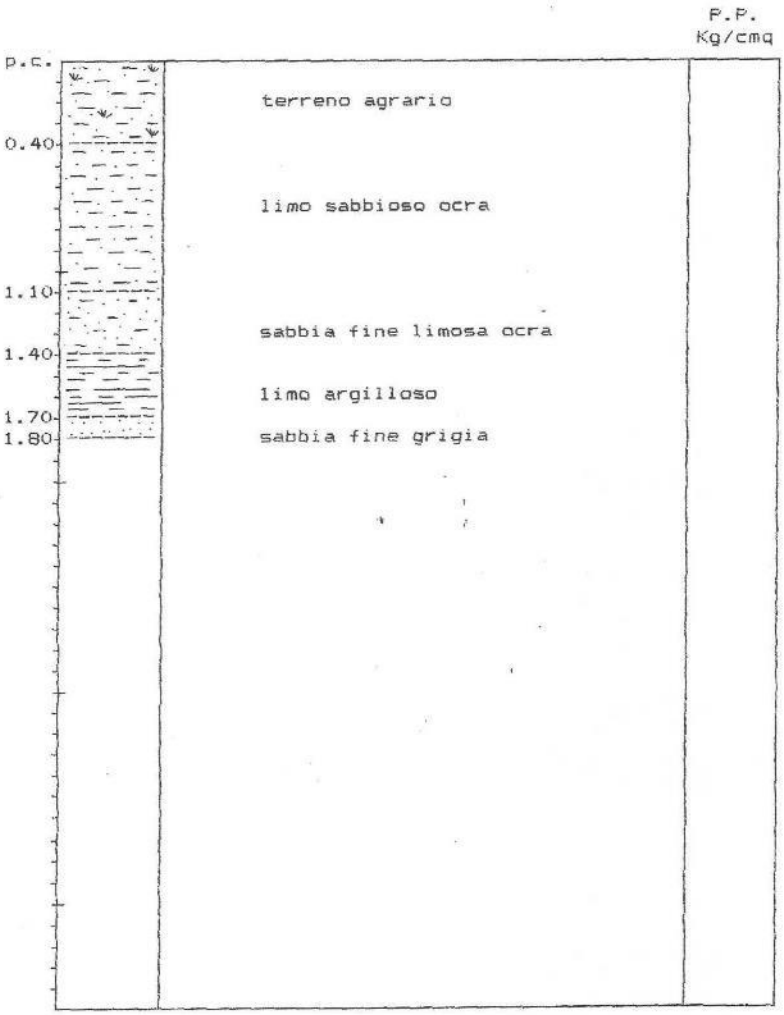

Identificativo	
Id. SPU	028076P84
Località	Sud Case Pettenuzzo
Tipo di prova	Trincea

N_GEO 0049

DATA __09/09/1988_____

COMMITTENTE ___San Giorgio in Bosco (PD)_____

CANTIERE __Sud Case Pettenuzzo_____

SONDAGGIO _____51_____ QUOTA ___31.6_____ FALDA _n.r._____

* CAMPIONE RIMANEGGIATO



Identificativo	
Id. SPU	028076P85
Località	Via Valli
Tipo di prova	Trincea

N_GEO 0050

DATA __09/09/1988_____

COMMITTENTE ___San Giorgio in Bosco (PD)_____

CANTIERE __Via Valli_____

SONDAGGIO _____52_____ QUOTA ___27.0_____ FALDA _26.0_____

* CAMPIONE RIMANEGGIATO

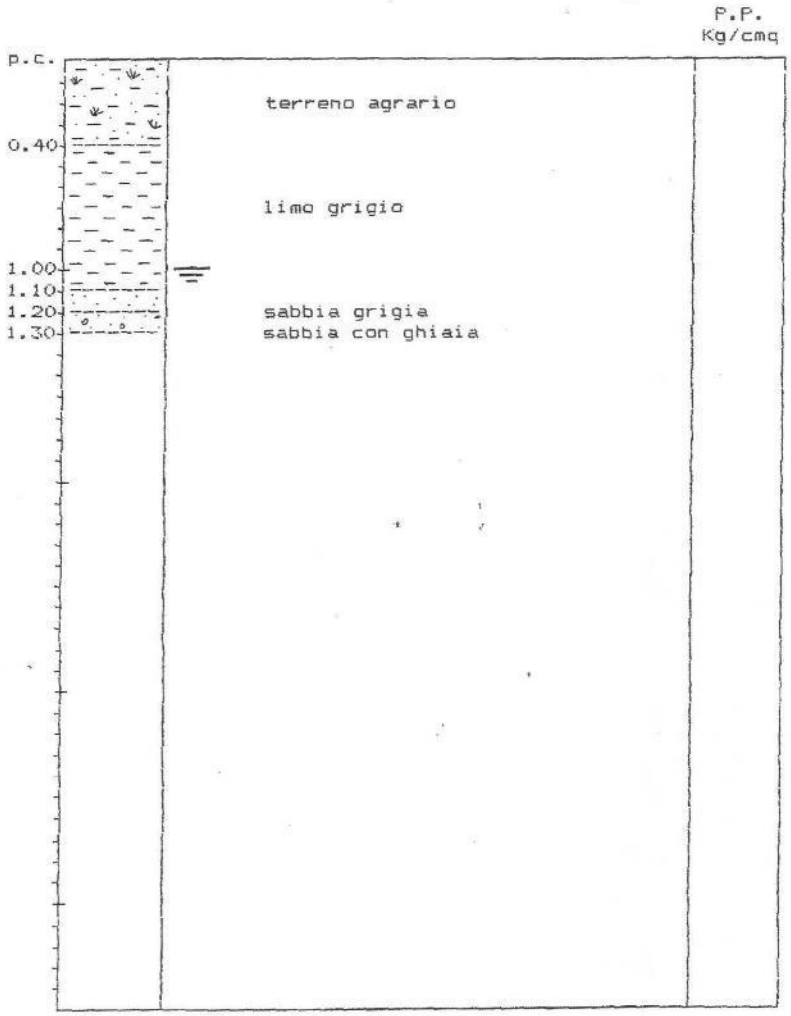

Identificativo	
Id. SPU	028076P86
Località	Via Valli
Tipo di prova	Trincea

N_GEO 0051

DATA __09/09/1988_____

COMMITTENTE ___San Giorgio in Bosco (PD)_____

CANTIERE __Via Valli_____

SONDAGGIO _____53_____ QUOTA ___26.7_____ FALDA _n.m._____

* CAMPIONE RIMANEGGIATO



Identificativo	
Id. SPU	028076P87
Località	Via Terraglione
Tipo di prova	Trincea

N_GEO 0052

DATA __09/09/1988_____

COMMITTENTE ___San Giorgio in Bosco (PD)_____

CANTIERE __Via Terraglione_____

SONDAGGIO _____54_____ QUOTA ___33.0_____ FALDA _n.r._____

* CAMPIONE RIMANEGGIATO



Identificativo	
Id. SPU	028076P88
Località	Via Pozzo Lobia
Tipo di prova	Trincea

N_GEO 0053

DATA __09/09/1988_____

COMMITTENTE ___San Giorgio in Bosco (PD)_____

CANTIERE __Via Pozzo Lobia_____

SONDAGGIO _____55_____ QUOTA ___29.8_____ FALDA _n.r._____

* CAMPIONE RIMANEGGIATO

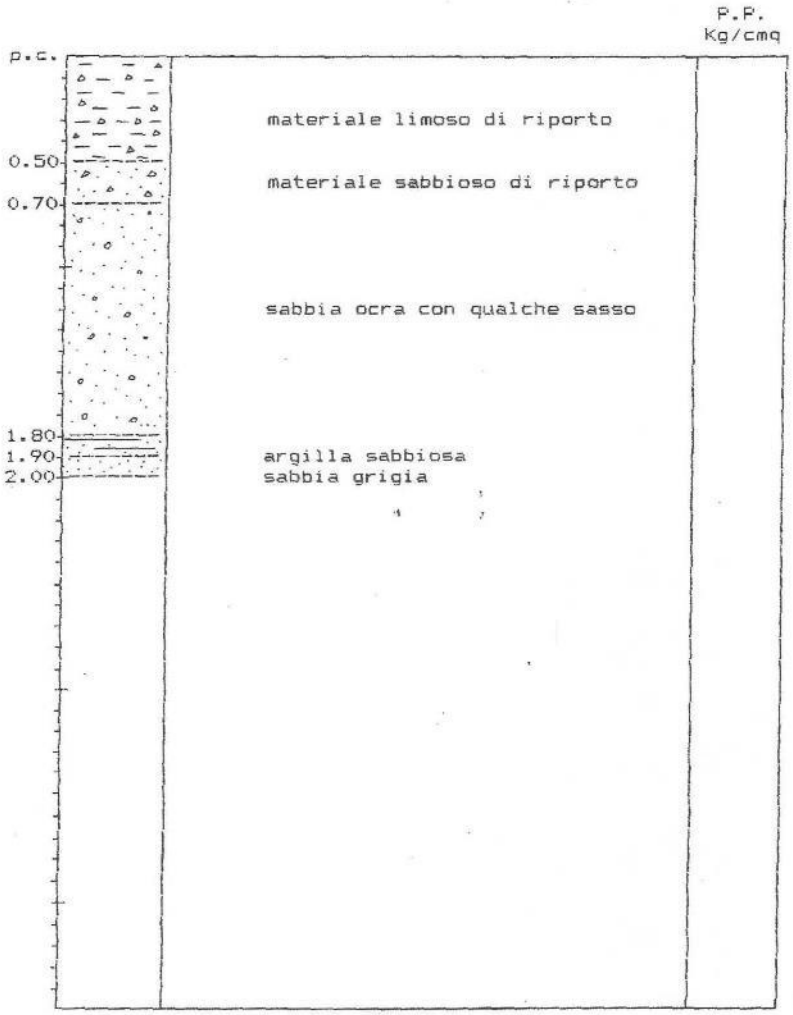

Identificativo	
Id. SPU	028076P89
Località	Km 20,8 S.S. 47
Tipo di prova	Trincea

N_GEO 0054

DATA __09/09/1988_____

COMMITTENTE ___San Giorgio in Bosco (PD)_____

CANTIERE __Km 20.8 S.S. 47_____

SONDAGGIO _____56_____ QUOTA ___27.3_____ FALDA _26.5_____

* CAMPIONE RIMANEGGIATO

p.c.		P.P. Kg/cmq
	terreno agrario	
0.40	limo sabbioso grigio scuro	
0.80	sabbia limosa	
1.20	limo sabbioso organico grigio	
1.80	sabbia grossa grigia	
1.90		

Identificativo	
Id. SPU	028076P90
Località	Case Franceschini (Calandrine)
Tipo di prova	Trincea

N_GEO 0055

DATA __09/09/1988_____

COMMITTENTE ___San Giorgio in Bosco (PD)_____

CANTIERE __Case Franceschini (Calandrine)_____

SONDAGGIO _____57_____ QUOTA ___28.3_____ FALDA _27.6_____

* CAMPIONE RIMANEGGIATO

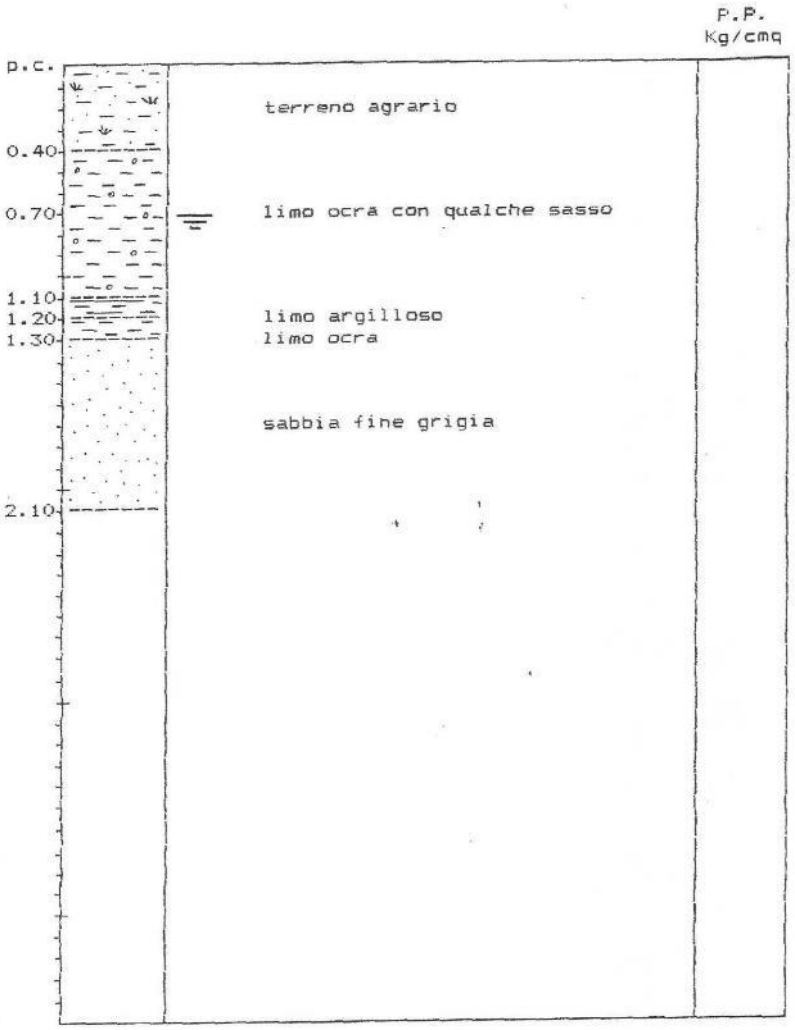

Identificativo	
Id. SPU	028076P91
Località	Via Calandrine
Tipo di prova	Trincea

N_GEO 0056

DATA __09/09/1988_____

COMMITTENTE ___San Giorgio in Bosco (PD)_____

CANTIERE __Via Calandrine_____

SONDAGGIO _____58_____ QUOTA ___28.6_____ FALDA _n.m._____

* CAMPIONE RIMANEGGIATO



Identificativo	
Id. SPU	028076P92
Località	Case Fascina
Tipo di prova	Trincea

N_GEO 0057

DATA __09/09/1988_____

COMMITTENTE ___San Giorgio in Bosco (PD)_____

CANTIERE __Case Fascina_____

SONDAGGIO _____59_____ QUOTA ___32.2_____ FALDA _n.m._____

* CAMPIONE RIMANEGGIATO

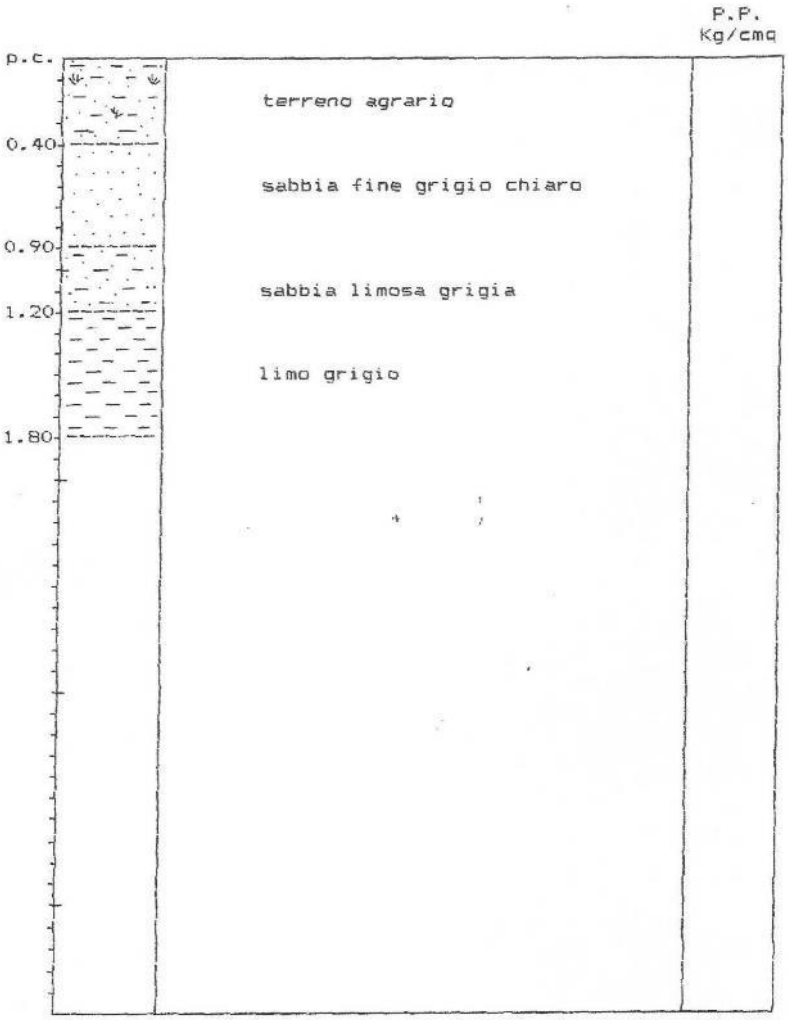

Identificativo	
Id. SPU	028076P93
Località	Via Moro
Tipo di prova	Trincea

N_GEO 0058

DATA __09/09/1988_____

COMMITTENTE ___San Giorgio in Bosco (PD)_____

CANTIERE __Via Moro_____

SONDAGGIO _____61_____ QUOTA ___32.5_____ FALDA _n.r._____

* CAMPIONE RIMANEGGIATO



Identificativo	
Id. SPU	028076P94
Località	Fosso Orcone
Tipo di prova	Trincea

N_GEO 0059

DATA __17/09/1988_____

COMMITTENTE ___San Giorgio in Bosco (PD)_____

CANTIERE __Fosso Orcone_____

SONDAGGIO _____62_____ QUOTA ___34.0_____ FALDA _n.m._____

* CAMPIONE RIMANEGGIATO



Identificativo	
Id. SPU	028076P95
Località	c/o F. Tergola
Tipo di prova	Trincea

N_GEO 0060

DATA __17/09/1988_____

COMMITTENTE ___San Giorgio in Bosco (PD)_____

CANTIERE __c/o F. Tergola_____

SONDAGGIO _____63_____ QUOTA ___31.0_____ FALDA _30.0_____

* CAMPIONE RIMANEGGIATO



Identificativo	
Id. SPU	028076P96
Località	Via Sega Case Orso
Tipo di prova	Trincea

N_GEO 0061

DATA __17/09/1988_____

COMMITTENTE ___San Giorgio in Bosco (PD)_____

CANTIERE __Via Sega Case Orso_____

SONDAGGIO _____64_____ QUOTA ___31.8_____ FALDA _30.0_____

* CAMPIONE RIMANEGGIATO

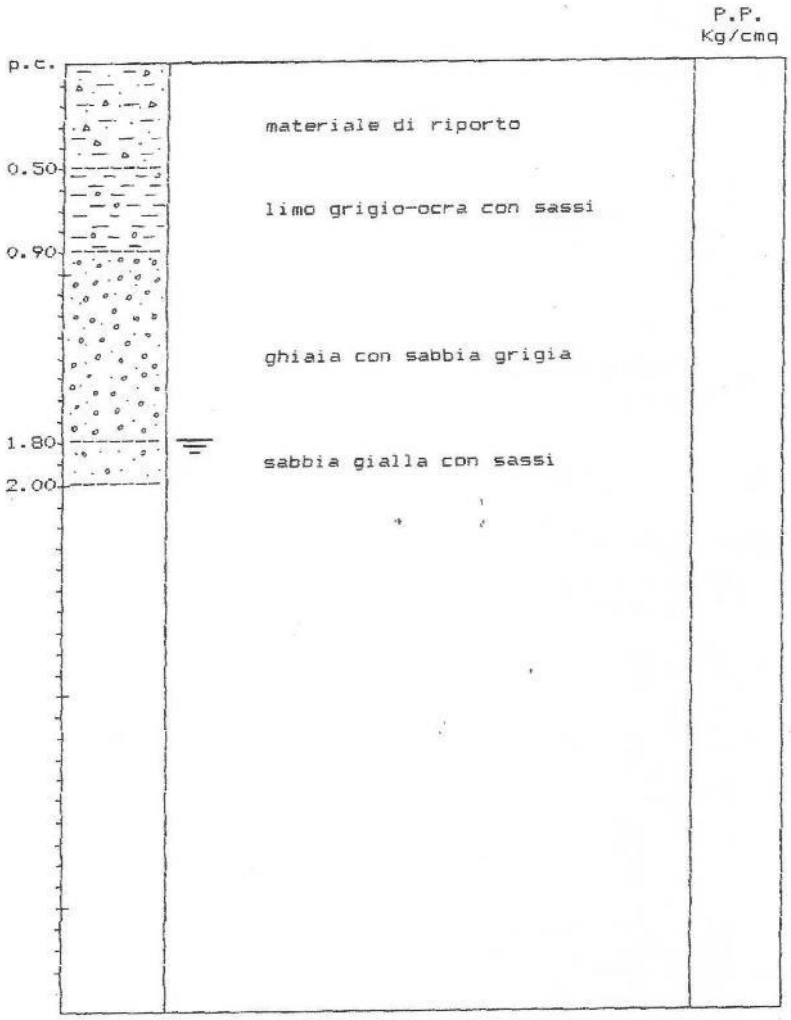

Identificativo	
Id. SPU	028076P97
Località	Via Sega Case Orso
Tipo di prova	Trincea

N_GEO 0062

DATA __17/09/1988_____

COMMITTENTE ___San Giorgio in Bosco (PD)_____

CANTIERE __Loc. Calandrine_____

SONDAGGIO _____65_____ QUOTA ___29.3_____ FALDA _28.5_____

* CAMPIONE RIMANEGGIATO

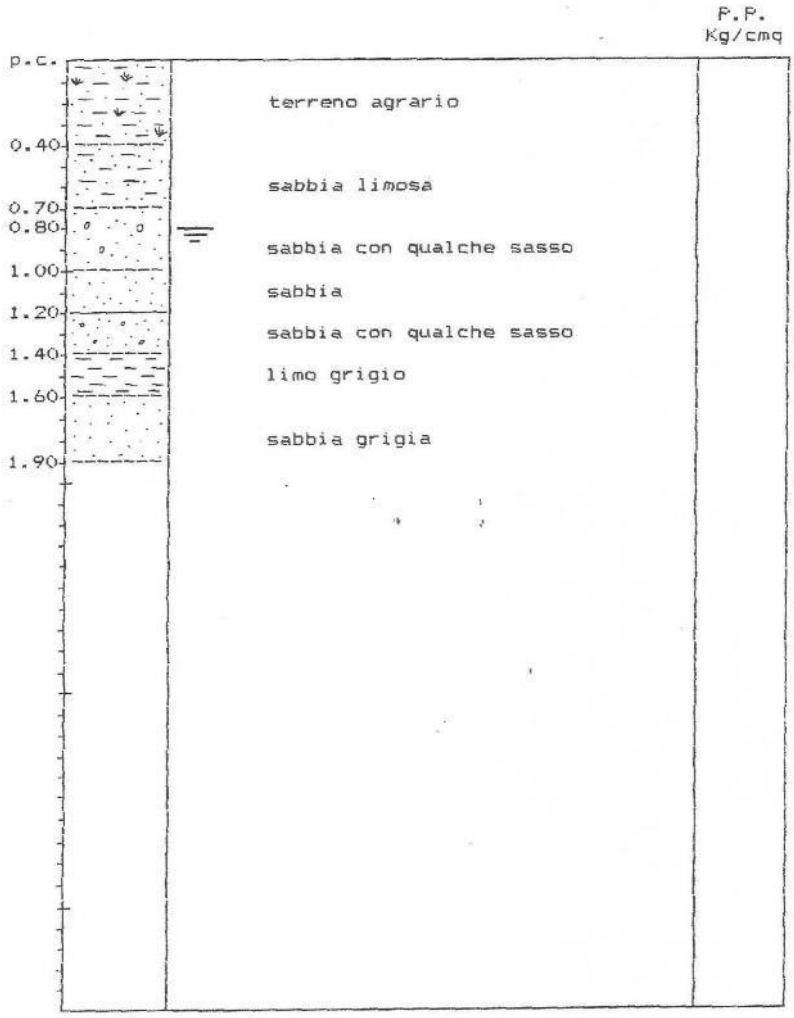

Identificativo	
Id. SPU	028076P98
Località	Via Ronco Paviola
Tipo di prova	Trincea

N_GEO 0063

DATA __17/09/1988_____

COMMITTENTE ___San Giorgio in Bosco (PD)_____

CANTIERE __Via Ronco Paviola_____

SONDAGGIO _____66_____ QUOTA ___27.8_____ FALDA _n.r._____

* CAMPIONE RIMANEGGIATO

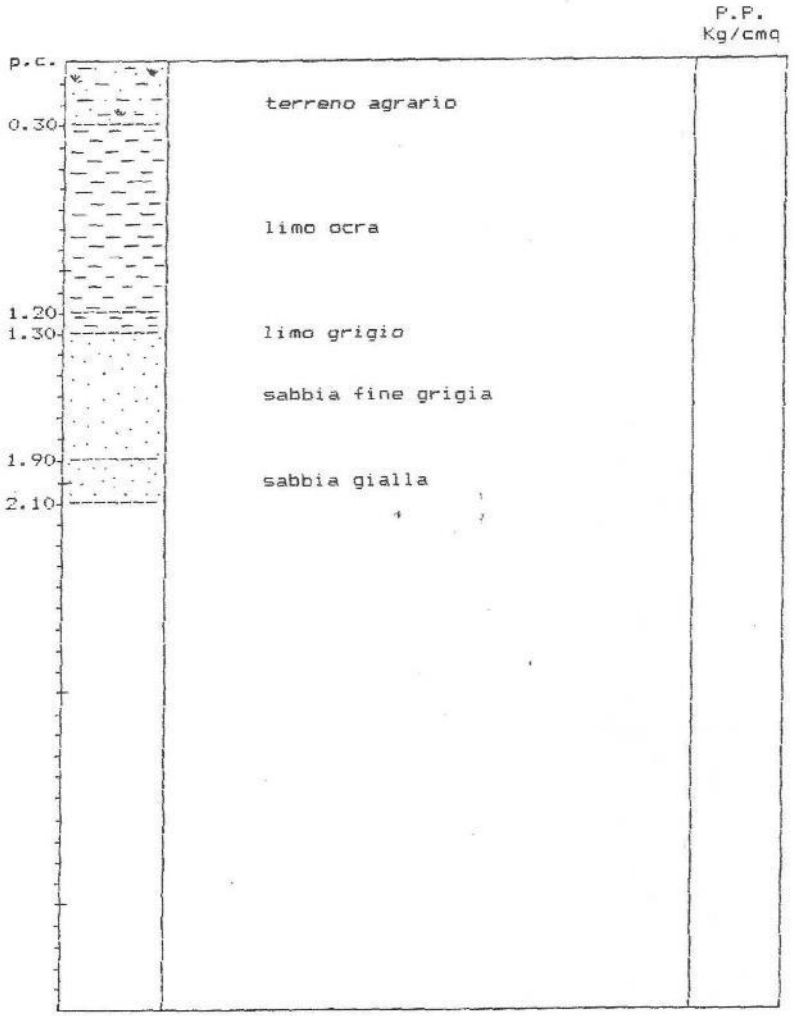

Identificativo	
Id. SPU	028076P99
Località	Via Ronco Paviola
Tipo di prova	Trincea

N_GEO 0064

DATA __17/09/1988_____

COMMITTENTE ___San Giorgio in Bosco (PD)_____

CANTIERE __Via Ronco Paviola_____

SONDAGGIO _____67_____ QUOTA ___28.0_____ FALDA _n.r._____

* CAMPIONE RIMANEGGIATO



Identificativo	
Id. SPU	028076P100
Località	Via Ramusa
Tipo di prova	Trincea

N_GEO 0065

DATA __17/09/1988_____

COMMITTENTE ___San Giorgio in Bosco (PD)_____

CANTIERE __Via Ramusa_____

SONDAGGIO _____68_____ QUOTA ___27.0_____ FALDA _26.2_____

* CAMPIONE RIMANEGGIATO

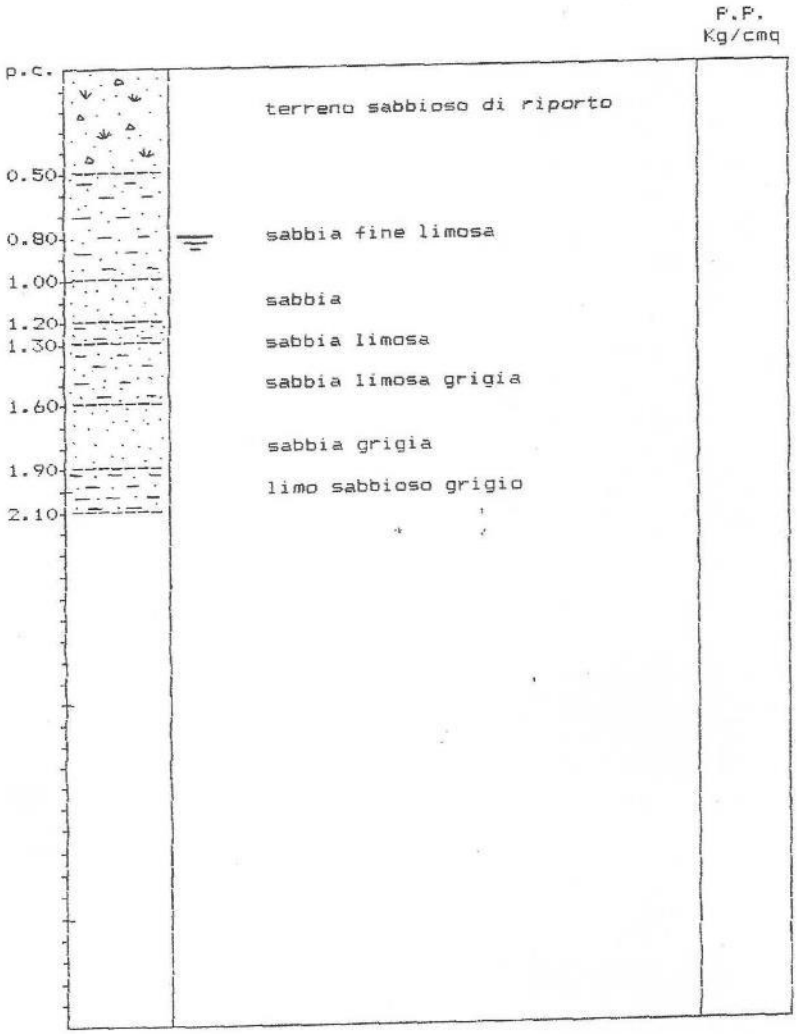

Identificativo	
Id. SPU	028076P101
Località	Paviola
Tipo di prova	Trincea

N_GEO 0066

DATA __17/09/1988_____

COMMITTENTE ___San Giorgio in Bosco (PD)_____

CANTIERE __Paviola_____

SONDAGGIO _____69_____ QUOTA ___27.1_____ FALDA _n.m._____

* CAMPIONE RIMANEGGIATO



Identificativo	
Id. SPU	028076P102
Località	Via Peschiera
Tipo di prova	Trincea

N_GEO 0067

DATA __17/09/1988_____

COMMITTENTE ___San Giorgio in Bosco (PD)_____

CANTIERE __Via Peschiera_____

SONDAGGIO _____70_____ QUOTA ___27.1_____ FALDA _n.r._____

* CAMPIONE RIMANEGGIATO

p.c.		P.P. Kg/cmq
	terreno agrario	
0.40	limo sabbioso	
0.60	sabbia fine ocra	
0.90	sabbia grigia	
1.10	sabbia con qualche sasso	
1.30		

Identificativo	
Id. SPU	028076P103
Località	Via Rive
Tipo di prova	Trincea

N_GEO 0068

DATA __17/09/1988_____

COMMITTENTE ___San Giorgio in Bosco (PD)_____

CANTIERE __Via Rive_____

SONDAGGIO _____71_____ QUOTA ___28.7_____ FALDA _n.r._____

* CAMPIONE RIMANEGGIATO

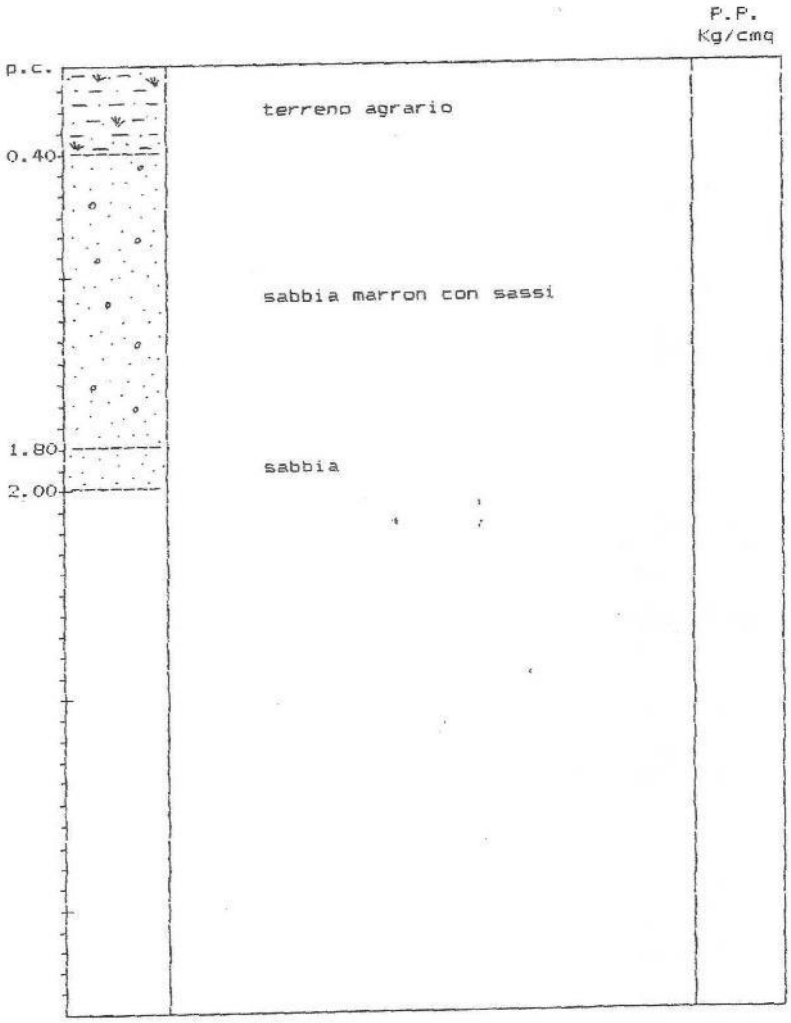

Identificativo	
Id. SPU	028076P104
Località	Via Persegara
Tipo di prova	Trincea

N_GEO 0069

DATA __17/09/1988_____

COMMITTENTE ___San Giorgio in Bosco (PD)_____

CANTIERE __Via Persegara_____

SONDAGGIO _____72_____ QUOTA ___27.7_____ FALDA _n.r._____

* CAMPIONE RIMANEGGIATO

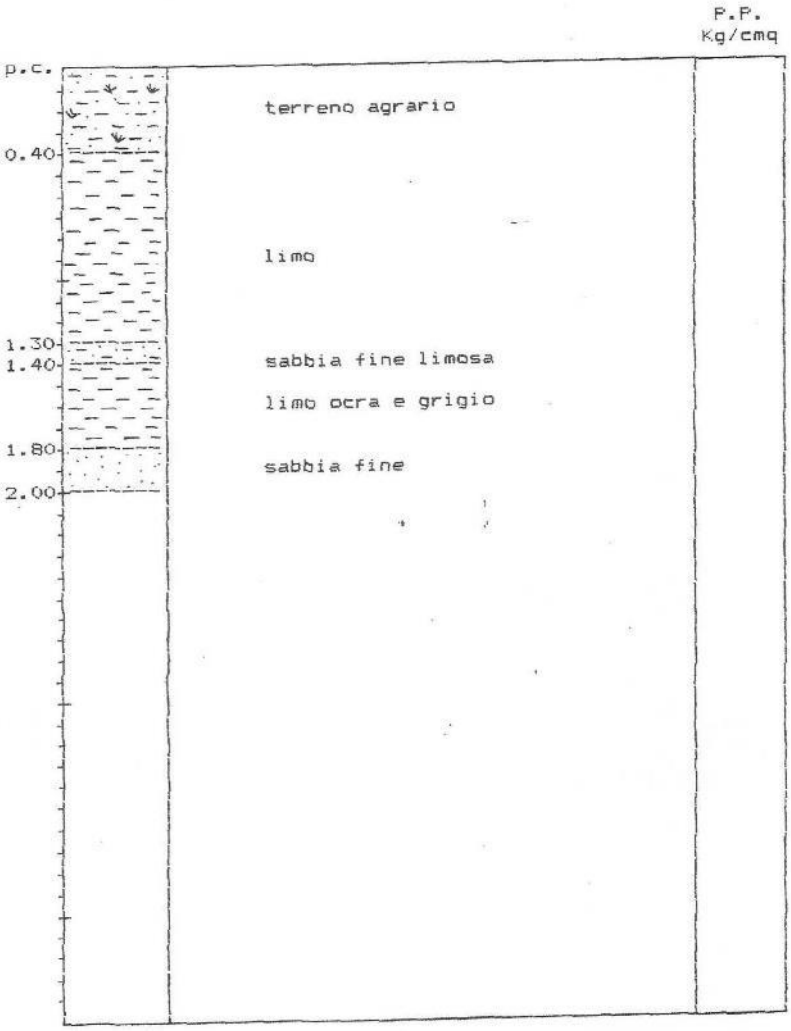

Identificativo	
Id. SPU	028076P105
Località	Via Persegara
Tipo di prova	Trincea

N_GEO 0070

DATA __17/09/1988_____

COMMITTENTE ___San Giorgio in Bosco (PD)_____

CANTIERE __Via Persegara_____

SONDAGGIO _____73_____ QUOTA ___24.0_____ FALDA _n.m._____

* CAMPIONE RIMANEGGIATO

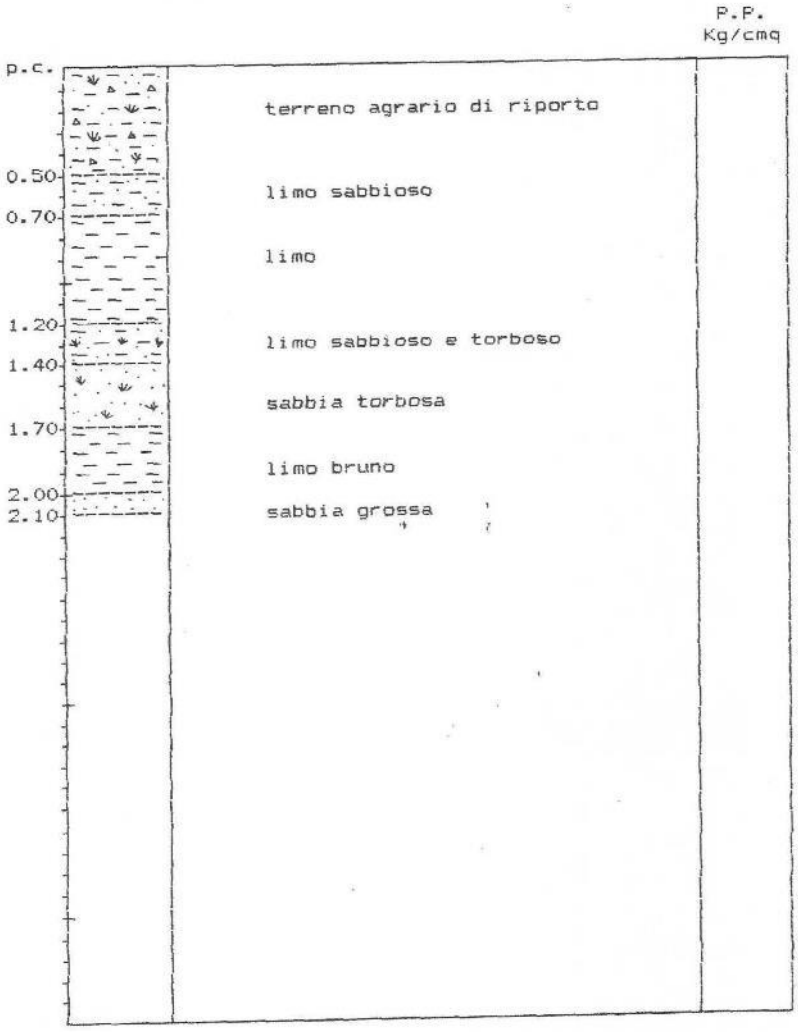

Identificativo	
Id. SPU	028076P106
Località	Loc. Persegara
Tipo di prova	Trincea

N_GEO 0071

DATA __17/09/1988_____

COMMITTENTE ___San Giorgio in Bosco (PD)_____

CANTIERE __Loc. Persegara_____

SONDAGGIO _____74_____ QUOTA ___25.3_____ FALDA _n.r._____

* CAMPIONE RIMANEGGIATO



Identificativo	
Id. SPU	028076P107
Località	Loc. Persegara
Tipo di prova	Trincea

N_GEO 0072

DATA __17/09/1988_____

COMMITTENTE ___San Giorgio in Bosco (PD)_____

CANTIERE __Loc. Persegara_____

SONDAGGIO _____75_____ QUOTA ___23.7_____ FALDA _n.r._____

* CAMPIONE RIMANEGGIATO



Identificativo	
Id. SPU	028076P108
Località	Loc. Romanie
Tipo di prova	Trincea

N_GEO 0073

DATA __17/09/1988_____

COMMITTENTE ___San Giorgio in Bosco (PD)_____

CANTIERE __Loc. Romanie_____

SONDAGGIO _____76_____ QUOTA ___23.8_____ FALDA _n.r._____

* CAMPIONE RIMANEGGIATO

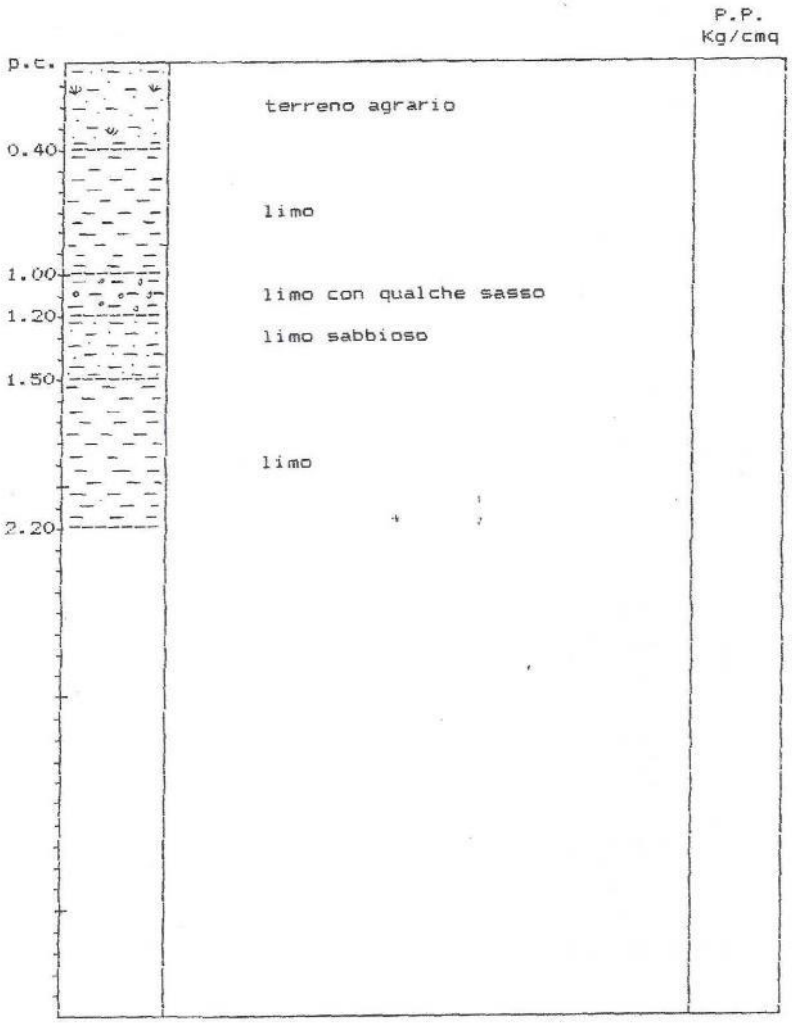

Identificativo	
Id. SPU	028076P109
Località	Roggia Piovego
Tipo di prova	Trincea

N_GEO 0074

DATA __17/09/1988_____

COMMITTENTE ___San Giorgio in Bosco (PD)_____

CANTIERE __Roggia Piovego_____

SONDAGGIO _____77_____ QUOTA ___24.5_____ FALDA _n.r._____

* CAMPIONE RIMANEGGIATO

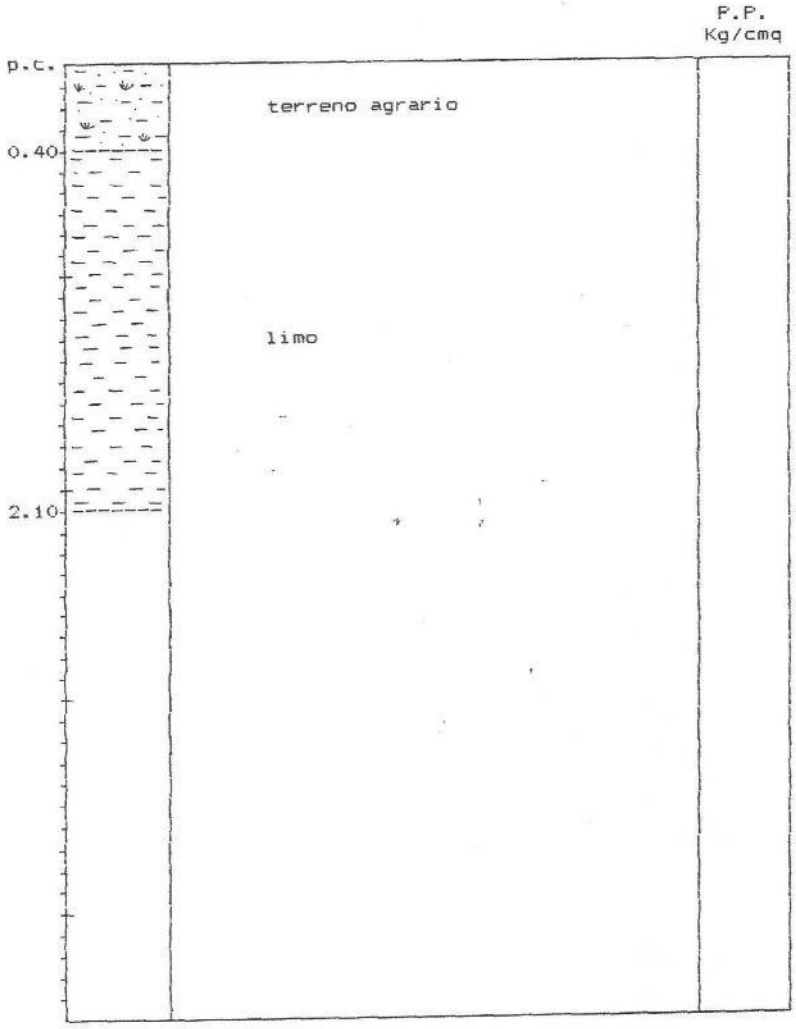

Identificativo	
Id. SPU	028076P110
Località	Via Remondini
Tipo di prova	Trincea

N_GEO 0075

DATA __17/09/1988_____

COMMITTENTE ___San Giorgio in Bosco (PD)_____

CANTIERE __Via Remondini_____

SONDAGGIO _____78_____ QUOTA ___26.6_____ FALDA _n.r._____

* CAMPIONE RIMANEGGIATO



Identificativo	
Id. SPU	028076P111
Località	Nord di Ponte Mussato
Tipo di prova	Trincea

N_GEO 0076

DATA __17/09/1988_____

COMMITTENTE ___San Giorgio in Bosco (PD)_____

CANTIERE __Nord di Ponte Mussato_____

SONDAGGIO _____79_____ QUOTA ___23.5_____ FALDA _n.r._____

* CAMPIONE RIMANEGGIATO

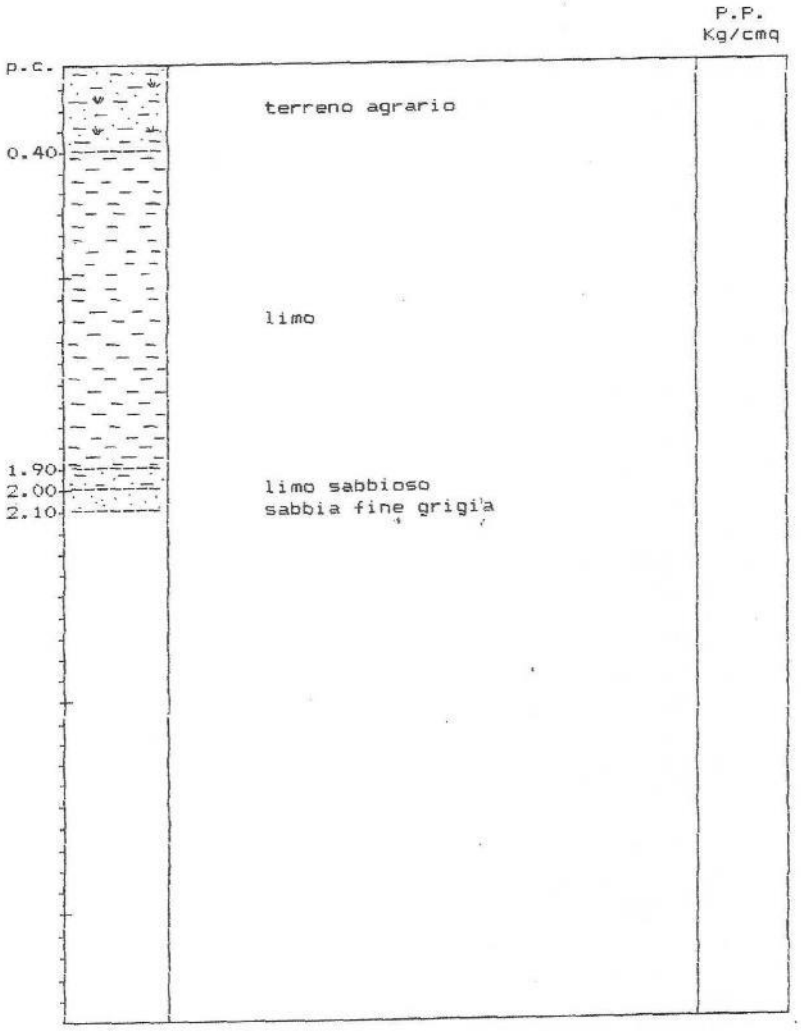

Identificativo	
Id. SPU	028076P112
Località	Cogno
Tipo di prova	Trincea

N_GEO 0077

DATA __20/09/1988_____

COMMITTENTE ___San Giorgio in Bosco (PD)_____

CANTIERE __Cogno_____

SONDAGGIO _____80_____ QUOTA ___33.4_____ FALDA _n.r._____

* CAMPIONE RIMANEGGIATO

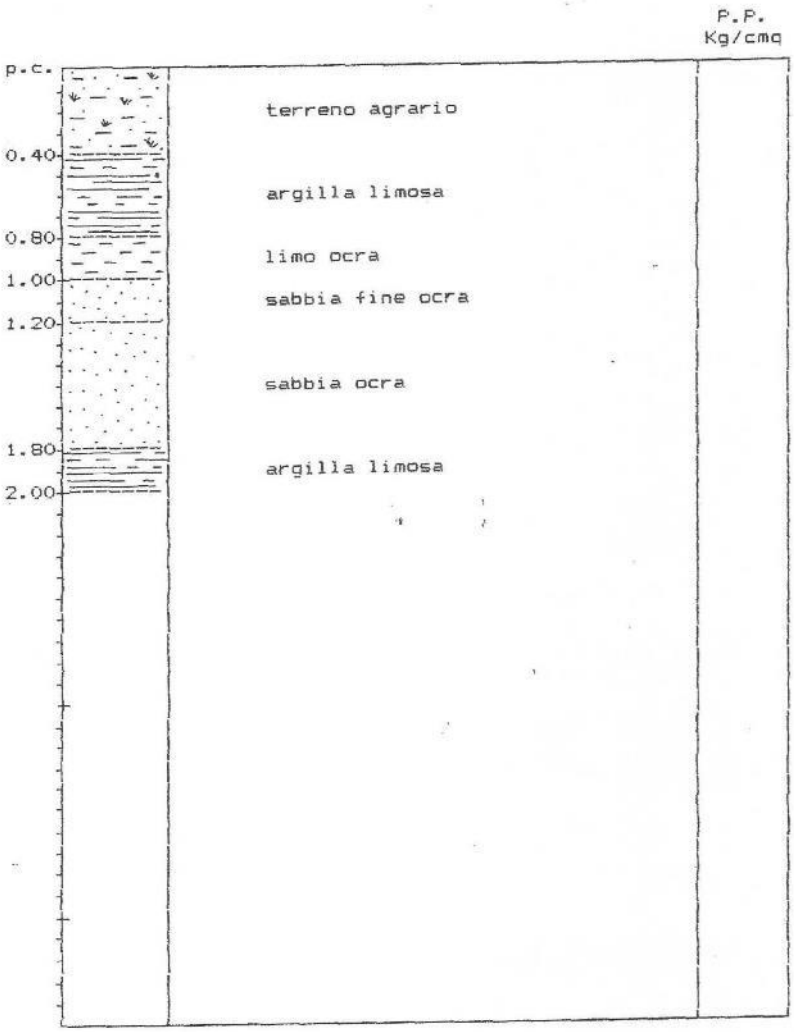

Identificativo	
Id. SPU	028076P113
Località	Via Gainighe
Tipo di prova	Trincea

N_GEO 0078

DATA __20/09/1988_____

COMMITTENTE ___San Giorgio in Bosco (PD)_____

CANTIERE __Via Gaianighe_____

SONDAGGIO _____81_____ QUOTA ___33.9_____ FALDA _n.r._____

* CAMPIONE RIMANEGGIATO

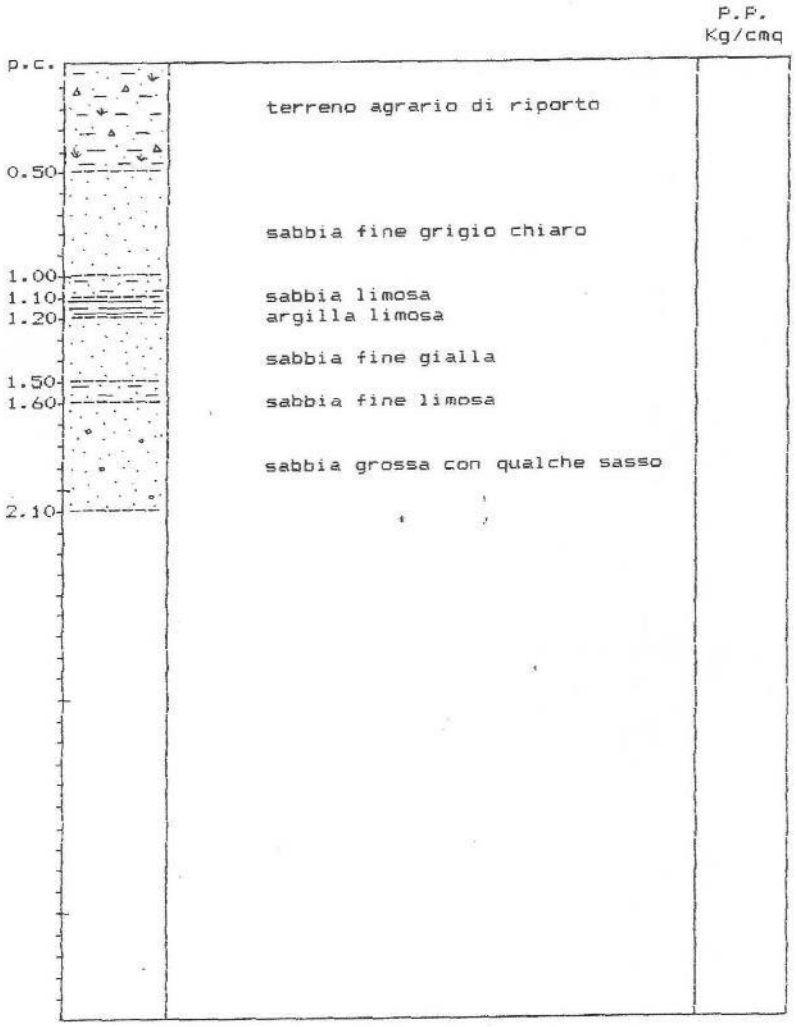

Identificativo	
Id. SPU	028076P114
Località	Mulino di Ferro
Tipo di prova	Trincea

N_GEO 0079

DATA __20/09/1988_____

COMMITTENTE ___San Giorgio in Bosco (PD)_____

CANTIERE __Mulino di Ferro_____

SONDAGGIO _____82_____ QUOTA ___29.7_____ FALDA _28.4_____

* CAMPIONE RIMANEGGIATO

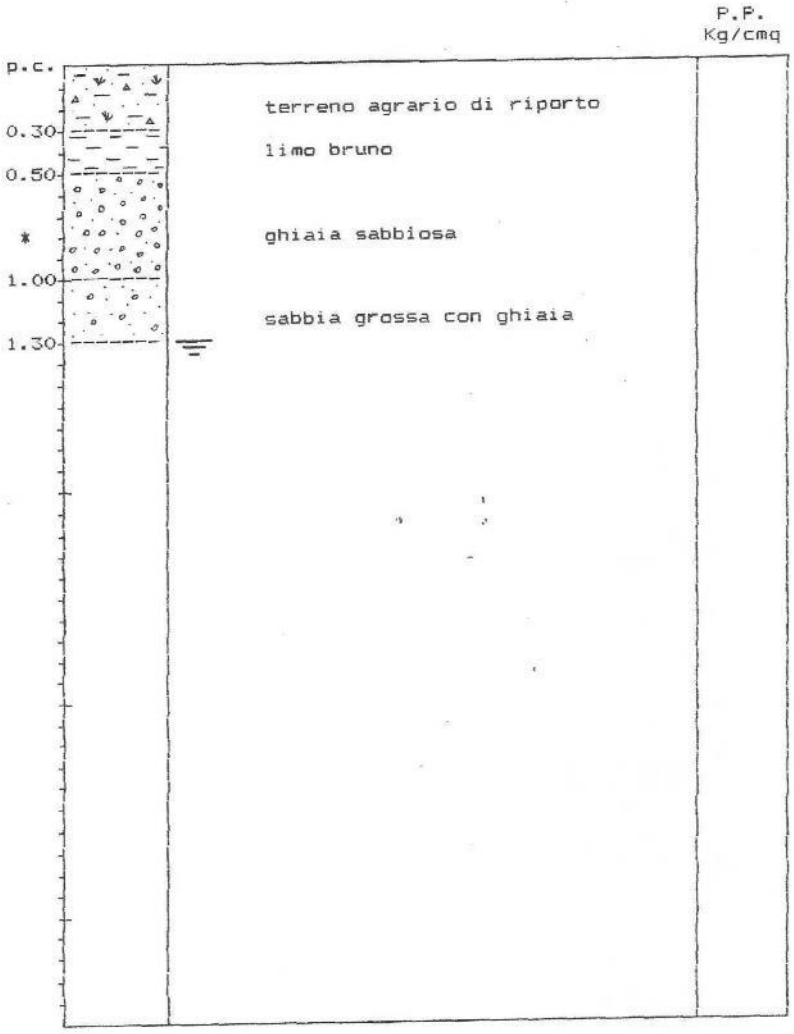

Identificativo	
Id. SPU	028076P115
Località	Via Bocchiero
Tipo di prova	Trincea

N_GEO 0080

DATA __20/09/1988_____

COMMITTENTE ___San Giorgio in Bosco (PD)_____

CANTIERE __Via Bocchiero_____

SONDAGGIO _____84_____ QUOTA __29.8_____ FALDA _n.r._____

* CAMPIONE RIMANEGGIATO



Identificativo	
Id. SPU	028076P116
Località	Via Bocchiero
Tipo di prova	Trincea

N_GEO 0081

DATA __20/09/1988_____

COMMITTENTE ___San Giorgio in Bosco (PD)_____

CANTIERE __Via Bocchiero_____

SONDAGGIO _____85_____ QUOTA __29.7_____ FALDA _n.r._____

* CAMPIONE RIMANEGGIATO



Identificativo	
Id. SPU	028076P117
Località	Via Basse Cogno
Tipo di prova	Trincea

N_GEO 0082

DATA __26/09/1988_____

COMMITTENTE ___San Giorgio in Bosco (PD)_____

CANTIERE __Via Basse Cogno_____

SONDAGGIO _____86_____ QUOTA __26.3_____ FALDA _24.6_____

* CAMPIONE RIMANEGGIATO



Identificativo	
Id. SPU	028076P118
Località	Via Basse Cogno
Tipo di prova	Trincea

N_GEO 0083

DATA __26/09/1988_____

COMMITTENTE ___San Giorgio in Bosco (PD)_____

CANTIERE __Via Basse Cogno_____

SONDAGGIO _____87_____ QUOTA __27.5_____ FALDA _25.8____

* CAMPIONE RIMANEGGIATO

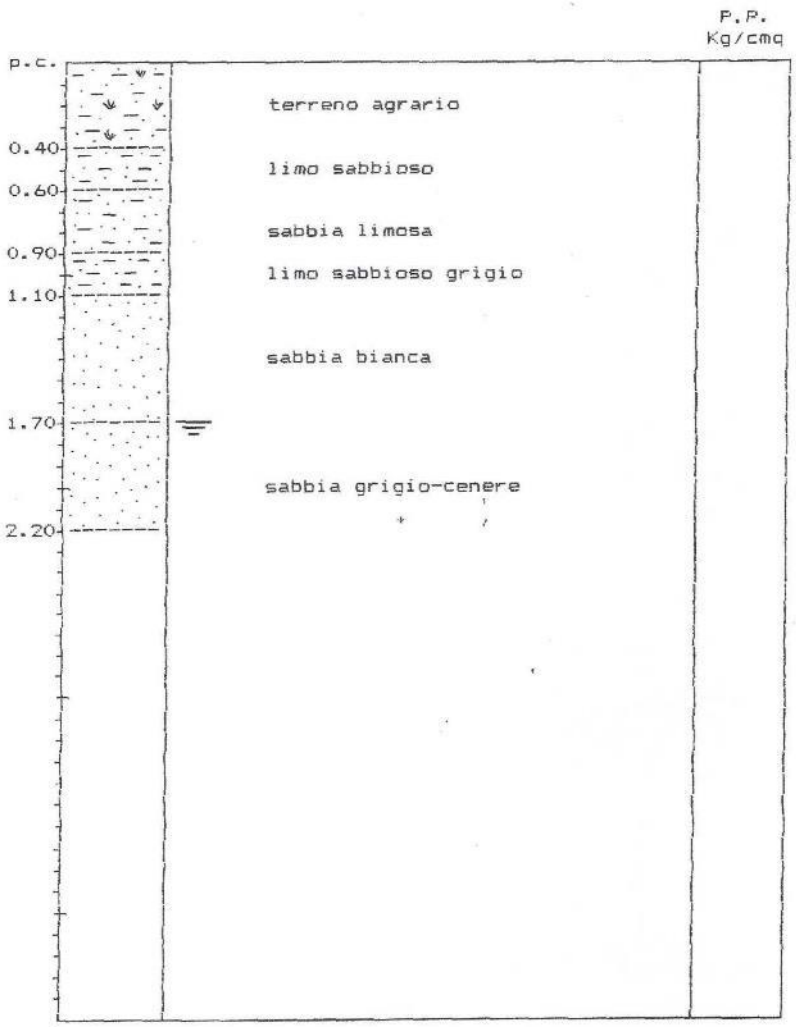

Identificativo	
Id. SPU	028076P119
Località	Case Coldogno
Tipo di prova	Trincea

N_GEO 0084

DATA __26/09/1988_____

COMMITTENTE ___San Giorgio in Bosco (PD)_____

CANTIERE __Case Coldogno_____

SONDAGGIO _____88_____ QUOTA __27.1_____ FALDA _n.r._____

* CAMPIONE RIMANEGGIATO

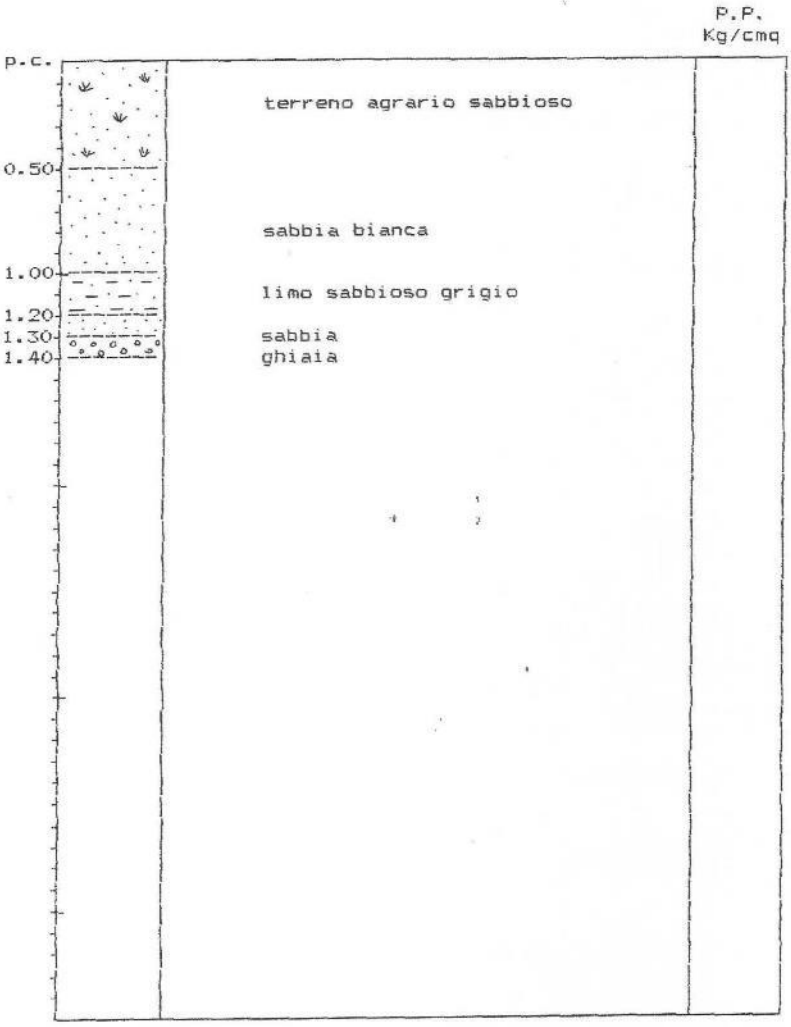

Identificativo	
Id. SPU	028076P120
Località	Via Roggia Giarabassa
Tipo di prova	Trincea

N_GEO 0085

DATA __26/09/1988_____

COMMITTENTE ___San Giorgio in Bosco (PD)_____

CANTIERE __Via Roggia Giarabassa_____

SONDAGGIO _____89_____ QUOTA __28.4_____ FALDA _n.r._____

* CAMPIONE RIMANEGGIATO

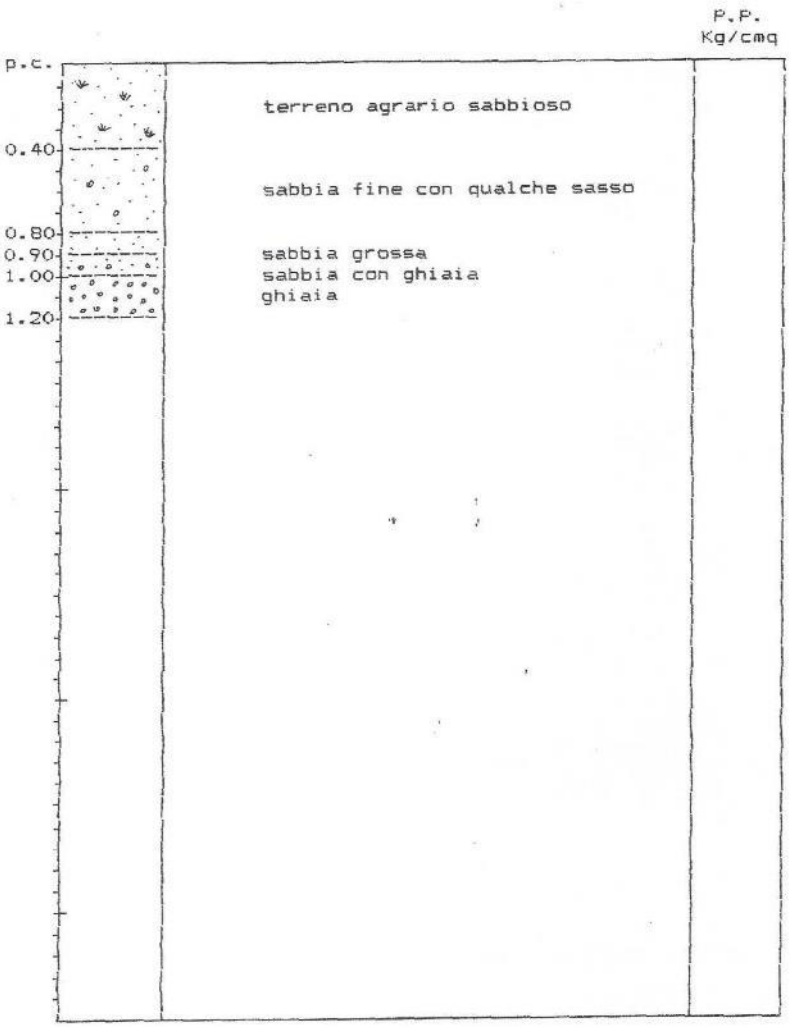

Identificativo	
Id. SPU	028076P121
Località	sx Brenta
Tipo di prova	Trincea

N_GEO 0086

DATA __26/09/1988_____

COMMITTENTE ___San Giorgio in Bosco (PD)_____

CANTIERE __sx Brenta_____

SONDAGGIO _____90_____ QUOTA __25.2_____ FALDA _20.5_____

* CAMPIONE RIMANEGGIATO



Identificativo	
Id. SPU	028076P122
Località	c/o Cave Telatin
Tipo di prova	Trincea

N_GEO 0087

DATA __26/09/1988_____

COMMITTENTE ___San Giorgio in Bosco (PD)_____

CANTIERE __c/o Cave Telatin_____

SONDAGGIO _____91_____ QUOTA __22.7_____ FALDA _n.m._____

* CAMPIONE RIMANEGGIATO



Identificativo	
Id. SPU	028076P123
Località	sx Brenta
Tipo di prova	Trincea

N_GEO 0088

DATA __26/09/1988_____

COMMITTENTE ___San Giorgio in Bosco (PD)_____

CANTIERE __sx Brenta_____

SONDAGGIO _____92_____ QUOTA __24.8_____ FALDA _n.r._____

* CAMPIONE RIMANEGGIATO

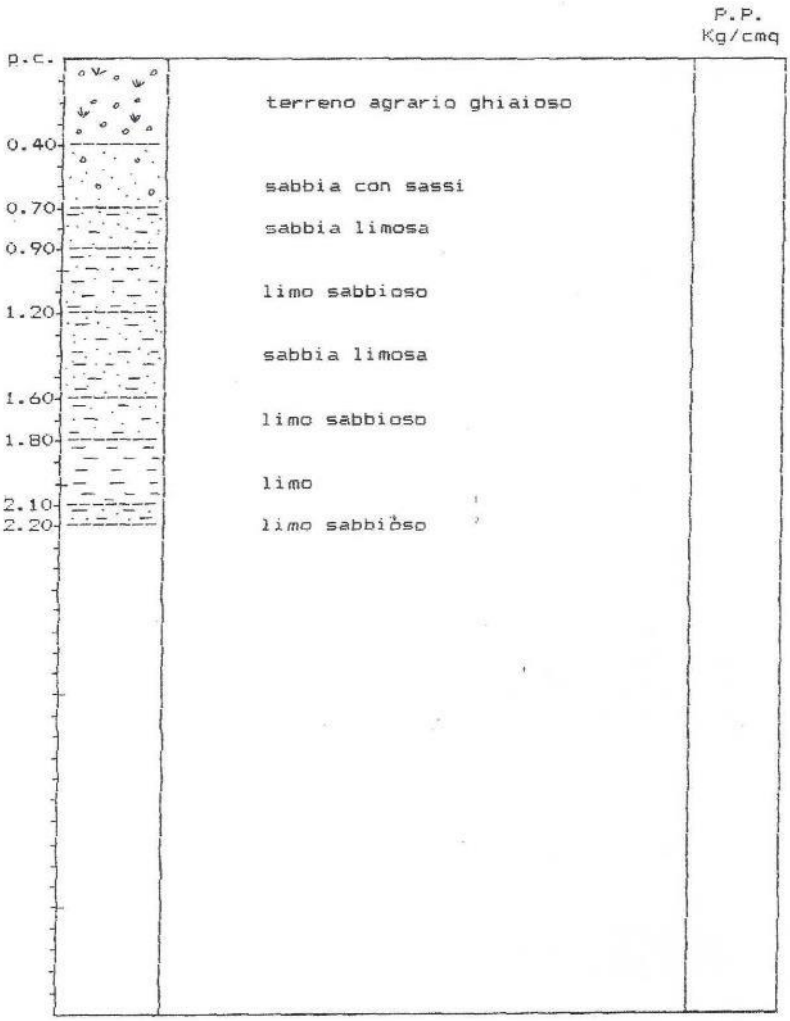

Identificativo	
Id. SPU	028076P124
Località	Bruson
Tipo di prova	Trincea

N_GEO 0089

DATA __26/09/1988_____

COMMITTENTE ___San Giorgio in Bosco (PD)_____

CANTIERE __Bruson_____

SONDAGGIO _____96_____ QUOTA ___29.0_____ FALDA _23.5_____

* CAMPIONE RIMANEGGIATO



Identificativo	
Id. SPU	028076P125
Località	Bruson
Tipo di prova	Trincea

N_GEO 0090

DATA __26/09/1988_____

COMMITTENTE ___San Giorgio in Bosco (PD)_____

CANTIERE __Bruson_____

SONDAGGIO _____97_____ QUOTA ___27.7_____ FALDA _21.3_____

* CAMPIONE RIMANEGGIATO

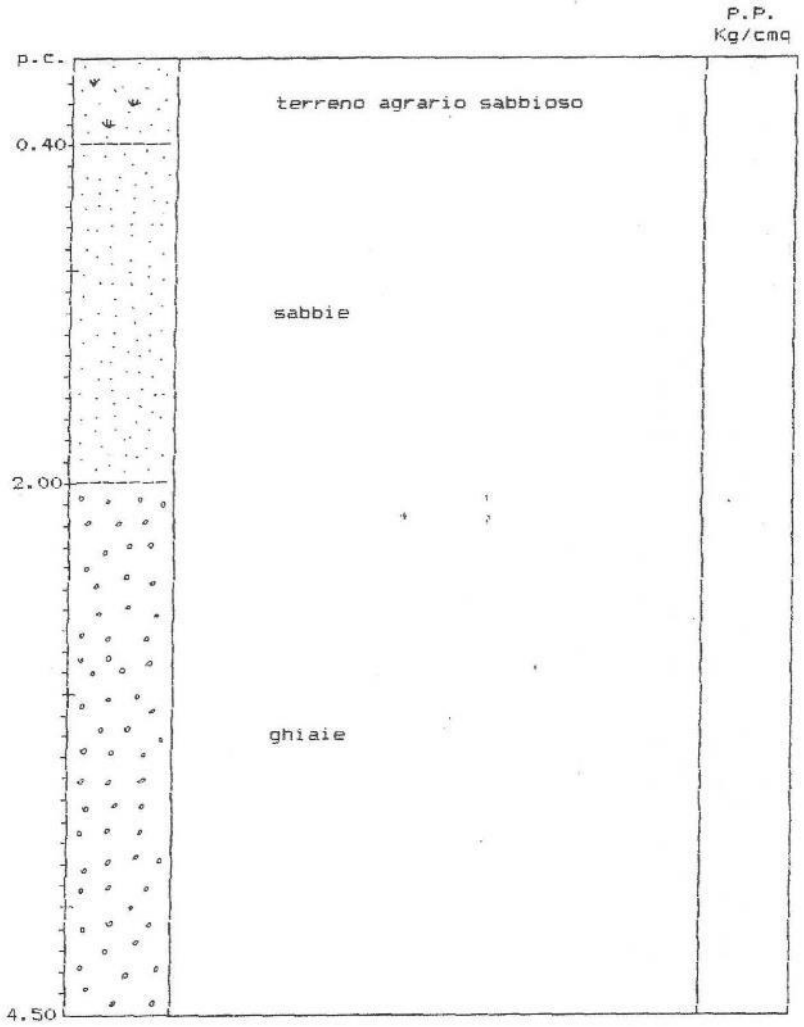

Identificativo	
Id. SPU	028076P126
Località	Villa Ramusa
Tipo di prova	Trincea

N_GEO 0091

DATA __03/10/1988_____

COMMITTENTE ___San Giorgio in Bosco (PD)_____

CANTIERE __Villa Ramusa_____

SONDAGGIO _____100_____ QUOTA ___26.5_____ FALDA __n.m.____

* CAMPIONE RIMANEGGIATO

p.c.		P.P. Kg/cmq
	terreno agrario sabbioso	
0.40		
0.50	sabbia grossa gialla	
0.60	crostone calcareo	
	limo con concrezioni calcaree	
0.80	limo grigio-ocra	
1.00		
1.10	limo sabbioso	
	limo argilloso	
1.25		
1.35	limo grigio-ocra	
1.50	limo sabbioso	
	sabbia fine	
1.70		
1.80	sabbia grossa	

Identificativo	
Id. SPU	028076P127
Località	Via Piave
Tipo di prova	Trincea

N_GEO 0092

DATA __03/10/1988_____

COMMITTENTE ___San Giorgio in Bosco (PD)_____

CANTIERE __Via Piave_____

SONDAGGIO _____101_____ QUOTA ___27.8_____ FALDA __26.8____

* CAMPIONE RIMANEGGIATO



Identificativo	
Id. SPU	028076P128
Località	Via Piave
Tipo di prova	Trincea

N_GEO 0093

DATA __03/10/1988_____

COMMITTENTE ___San Giorgio in Bosco (PD)_____

CANTIERE __Via Piave_____

SONDAGGIO _____102_____ QUOTA ___28.0_____ FALDA __27.2____

* CAMPIONE RIMANEGGIATO



Identificativo	
Id. SPU	028076P129
Località	Via Calandrine
Tipo di prova	Trincea

N_GEO 0094

DATA __03/10/1988_____

COMMITTENTE ___San Giorgio in Bosco (PD)_____

CANTIERE __Via Calandrine_____

SONDAGGIO _____103_____ QUOTA ___29.9_____ FALDA __28.8____

* CAMPIONE RIMANEGGIATO

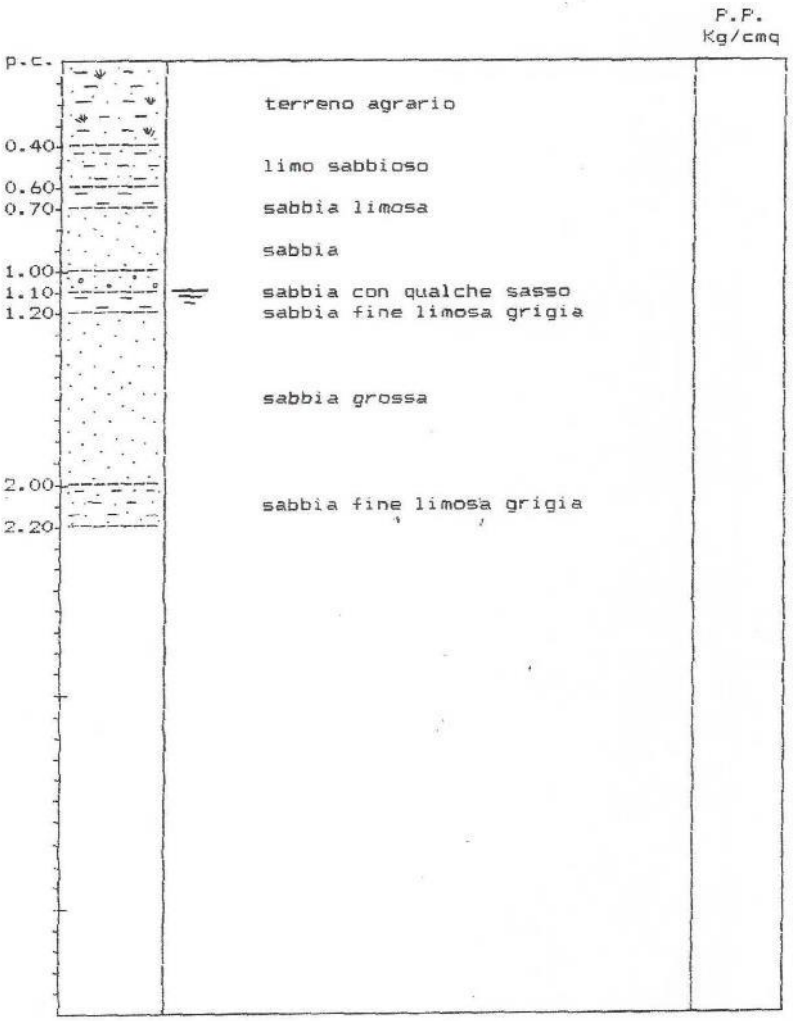

Identificativo	
Id. SPU	028076P130
Località	Via Spino
Tipo di prova	Trincea

N_GEO 0095

DATA __03/10/1988_____

COMMITTENTE ___San Giorgio in Bosco (PD)_____

CANTIERE __Via Spino_____

SONDAGGIO _____104_____ QUOTA ___30.5_____ FALDA __29.45___

* CAMPIONE RIMANEGGIATO



Identificativo	
Id. SPU	028076P131
Località	Vicolo Spino II
Tipo di prova	Trincea

N_GEO 0096

DATA 03/10/1988

COMMITTENTE San Giorgio in Bosco (PD)

CANTIERE Vicolo Spino II

SONDAGGIO 105 QUOTA 29.7 FALDA 28.7

* CAMPIONE RIMANEGGIATO

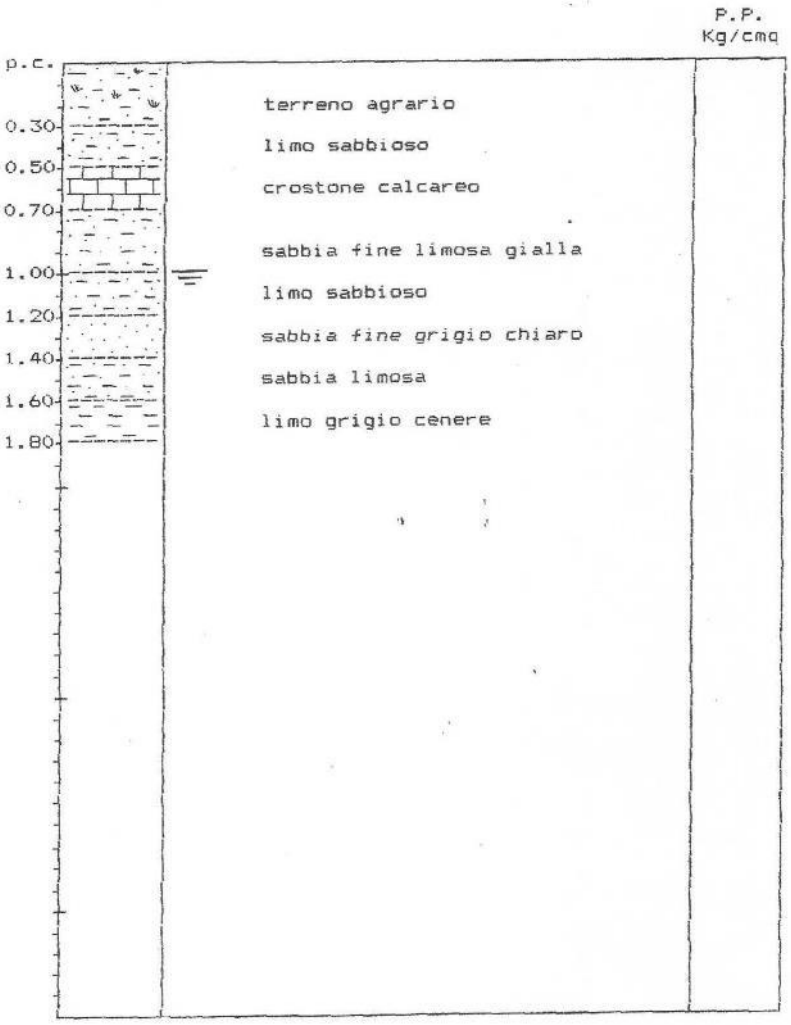

Identificativo	
Id. SPU	028076P132
Località	Via Spino
Tipo di prova	Trincea

N_GEO 0097

DATA __03/10/1988_____

COMMITTENTE ___San Giorgio in Bosco (PD)_____

CANTIERE __Via Spino_____

SONDAGGIO _____106_____ QUOTA ___31.9_____ FALDA __30.1____

* CAMPIONE RIMANEGGIATO

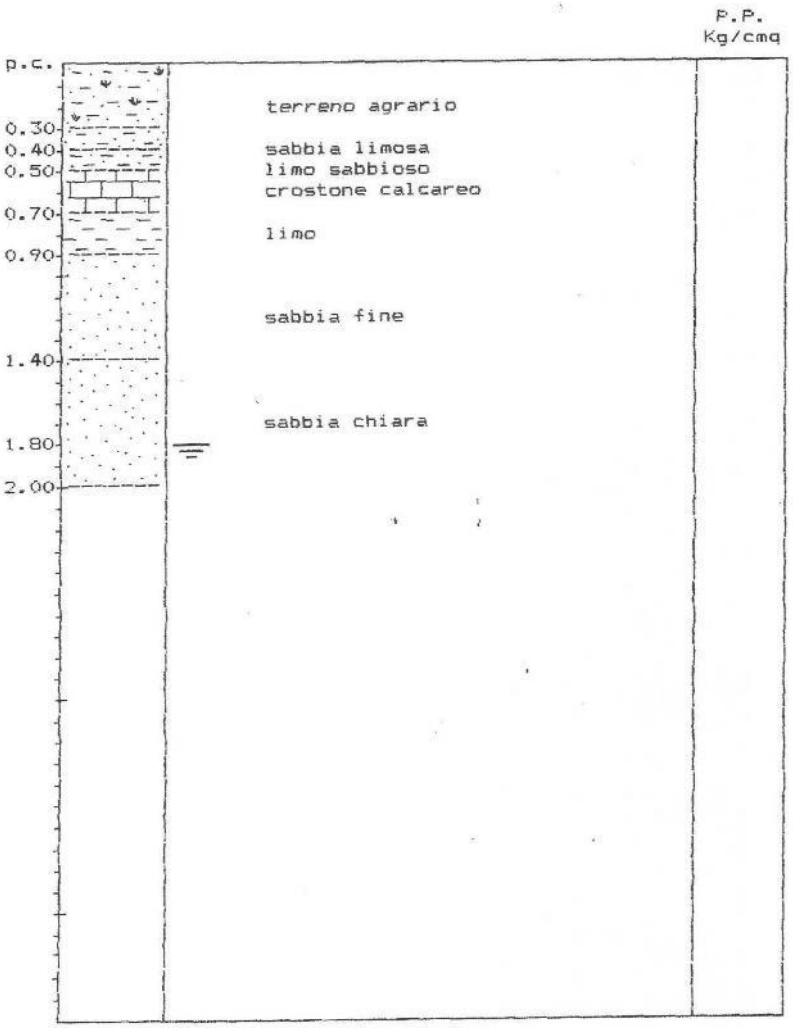

Identificativo	
Id. SPU	028076P133
Località	Via Sega
Tipo di prova	Trincea

N_GEO 0098

DATA __03/10/1988_____

COMMITTENTE ___San Giorgio in Bosco (PD)_____

CANTIERE __Via Sega_____

SONDAGGIO _____107_____ QUOTA ___32.6_____ FALDA __30.9____

* CAMPIONE RIMANEGGIATO

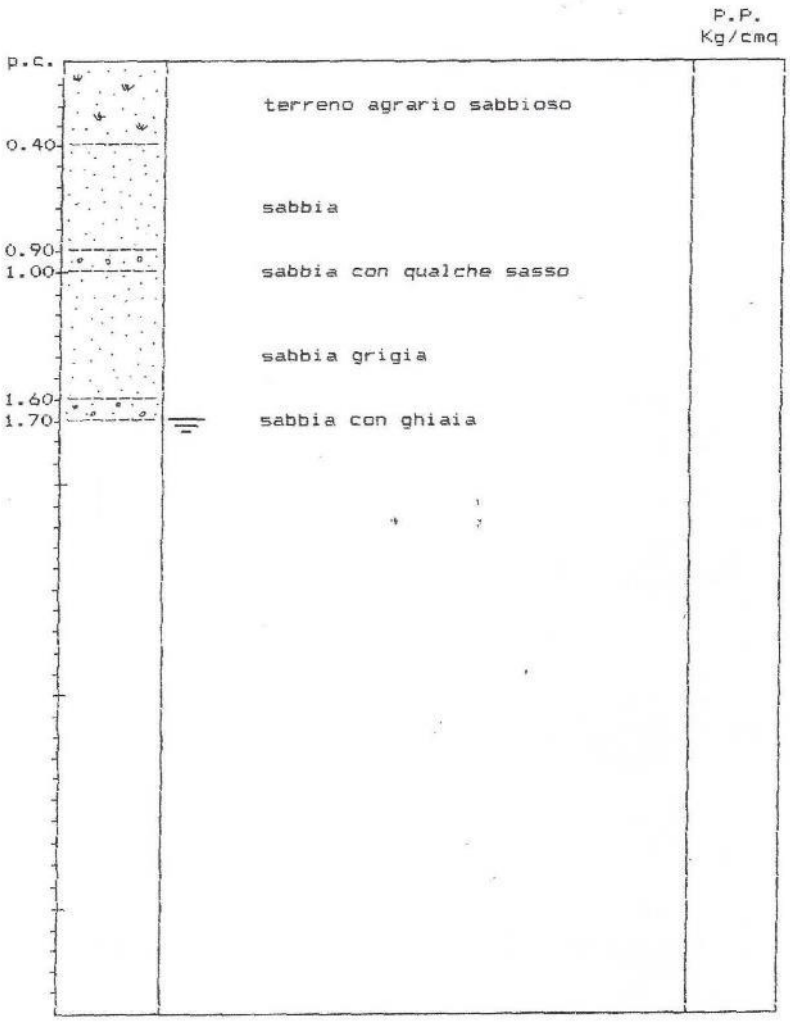

Identificativo	
Id. SPU	028076P134
Località	N Case Busatta
Tipo di prova	Trincea

N_GEO 0099

DATA __03/10/1988_____

COMMITTENTE ___San Giorgio in Bosco (PD)_____

CANTIERE __N Case Busatta_____

SONDAGGIO _____108_____ QUOTA ___29.9_____ FALDA __n.r.____

* CAMPIONE RIMANEGGIATO



Identificativo	
Id. SPU	028076P135
Località	Via Pozzo
Tipo di prova	Trincea

N_GEO 0100

DATA __21/10/1988_____

COMMITTENTE ___San Giorgio in Bosco (PD)_____

CANTIERE __Via Pozzo_____

SONDAGGIO _____109_____ QUOTA ___29.4_____ FALDA __n.r.____

* CAMPIONE RIMANEGGIATO



Identificativo	
Id. SPU	028076P136
Località	Vicolo Pozzo
Tipo di prova	Trincea

N_GEO 0101

DATA __21/10/1988_____

COMMITTENTE ___San Giorgio in Bosco (PD)_____

CANTIERE __Vicolo Pozzo_____

SONDAGGIO _____110_____ QUOTA ___28.0_____ FALDA __n.m.____

* CAMPIONE RIMANEGGIATO

p.c.		P.P. Kg/cmq
	terreno agrario sabbioso	
0.40		
0.50	sabbia limosa	
	limo argilloso e organico	
0.80		
	argilla	
1.10		
1.20	argilla sabbiosa	
1.30	sabbia grigia	

Identificativo	
Id. SPU	028076P137
Località	Via Calandrine
Tipo di prova	Trincea

N_GEO 0102

DATA __21/10/1988_____

COMMITTENTE ___San Giorgio in Bosco (PD)_____

CANTIERE __Via Calandrine_____

SONDAGGIO _____111_____ QUOTA ___28.3_____ FALDA __n.m.____

* CAMPIONE RIMANEGGIATO



Identificativo	
Id. SPU	028076P138
Località	Via Cogno
Tipo di prova	Trincea

N_GEO 0103

DATA __21/10/1988_____

COMMITTENTE ___San Giorgio in Bosco (PD)_____

CANTIERE __Via Cogno_____

SONDAGGIO _____112_____ QUOTA ___31.2_____ FALDA __n.m.____

* CAMPIONE RIMANEGGIATO

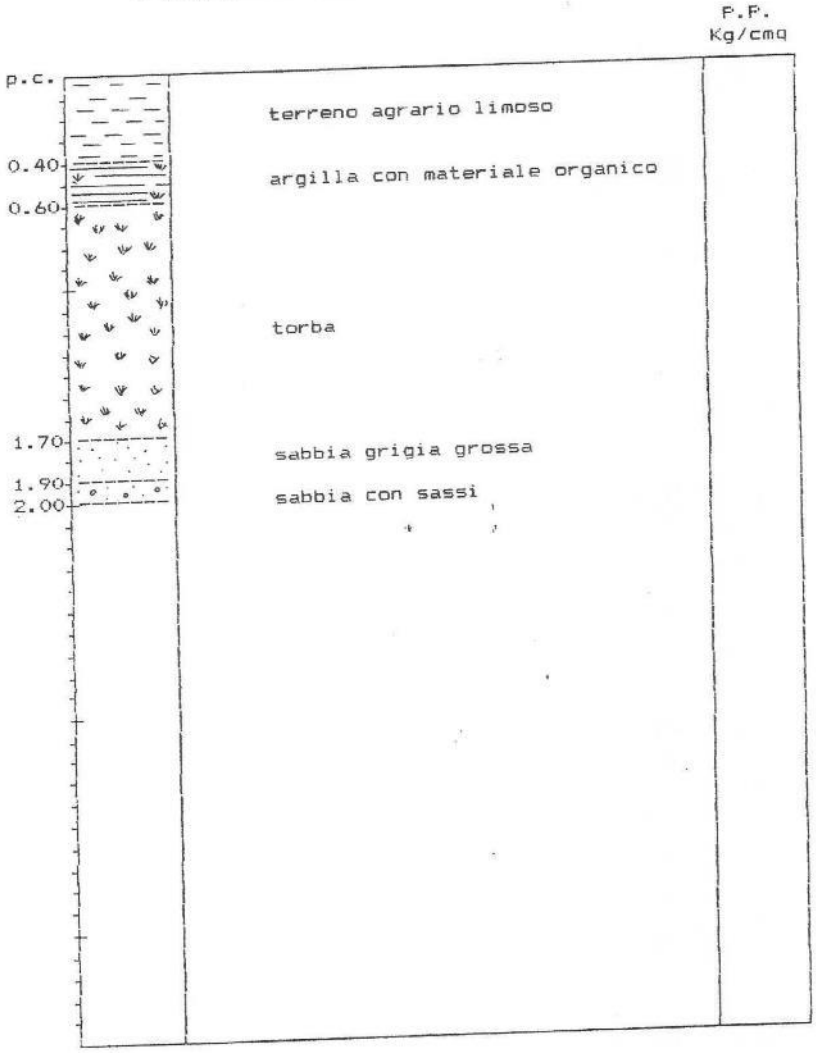

Identificativo	
Id. SPU	028076P139
Località	Via sega Case Orso
Tipo di prova	Trincea

N_GEO 0104

DATA __17/09/1988_____

COMMITTENTE ___San Giorgio in Bosco (PD)_____

CANTIERE __Via Sega Case Orso_____

SONDAGGIO _____64 bis__ QUOTA ___31.0_____ FALDA _n.m._____

* CAMPIONE RIMANEGGIATO

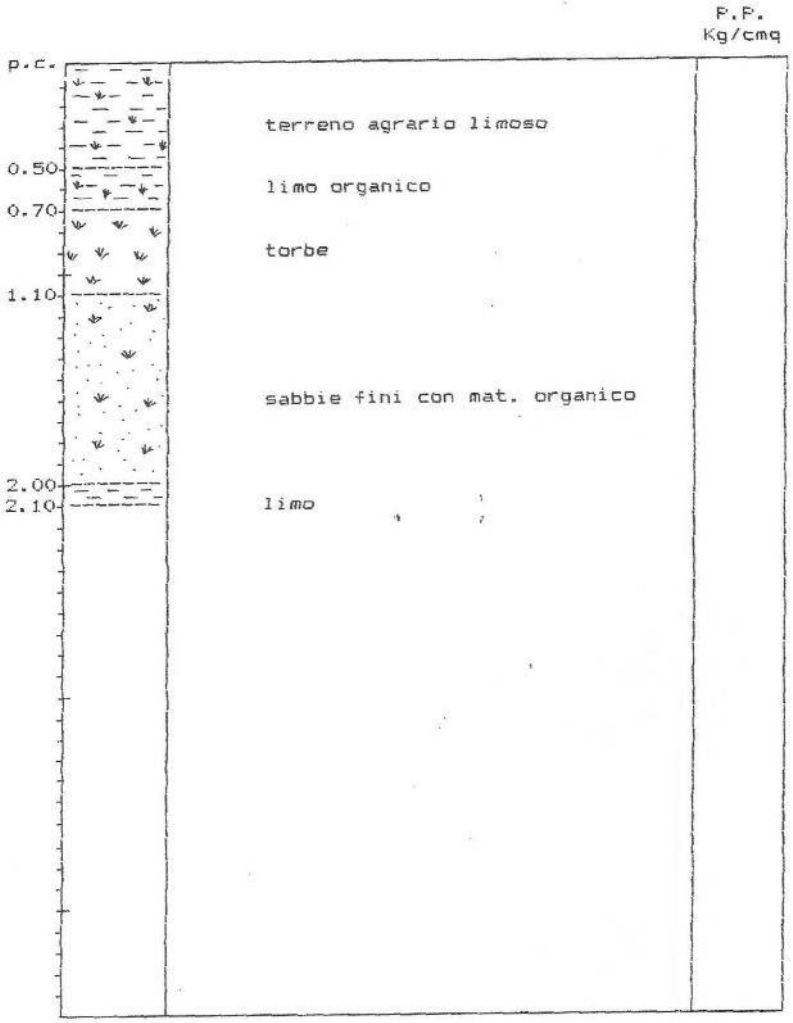

Identificativo	
Id. SPU	028076P140
Località	Via Morosini 22/24
Tipo di prova	Pozzo

N_GEO 0107

REGIONE DEL VENETO
UFFICIO DEL GENIO CIVILE DI
P A D O V A

Ditta: LAGO SRL
residente a S. GIORGIO IN BOSCO in Via MOROSINI 22/24

Perforazione pozzo ad uso DOMESTICO ED ANTINCENDIO INDUSTRIALE
in comune di S. Giorgio in Bosco frazione S. Anna Morosina
Foglio 11 Mappale 53
Data di ultimazione lavori 25 OTTOBRE 1988
Ditta che ha eseguito la perforazione DALL'ORA ATTILIO -SOVIZZO VI'

CARATTERISTICHE DEL POZZO
- Avanpozzo -NO
- Diametro int. tubo mm. 105
- Profondita mt. 65

CARATTERISTICHE GRUPPO MOTORE
- Livello statico mt. +1
- Livello dinamico mt.+0,8
- Tipo di pompa ELETTROPOMPA TRIFASE "CALPEDA"
- Potenza Kw. 7,5

CONSUMO GIORNALIERO
- Mc. 3

IL TUBO E' FENESTRATO
da ml. 62 a ml. 65 totale 3 ml.

STRATIGRAFIA DEL TERRENO
da ml. 0 a ml. 4
terra e argilla
da ml. 4 a ml. 12
sabbia e argilla
da ml. 12 a ml. 18
ghiaia
da ml. 18 a ml. 42
argilla e sabbia
da ml. 42 a ml. 49
ghiaia
da ml. 49 a ml. 58
argilla
da ml. 58 a ml. 65
ghiaia e sabbia

La ditta sottoscritta afferma, sotto la propria responsabilità, che la presente dichiarazione é completa e veritiera.

S. GIORGIO IN BOSCO 23.11.88

LAGO SRL
l'amministratore

S.R.L. LAGO - INDUSTRIA MOBILI PER INGRESSO - COMPONENTI D'ARREDO E SOGGIORNI
35010 S. GIORGIO IN BOSCO (PD) ITALY - Via Morosini, 22 - Cap. Sociale 490.000.000

Identificativo	
Id. SPU	028076P141
Località	Via Valsugana 219
Tipo di prova	Pozzo

N_GEO 0108

REGIONE DEL VENETO
UFFICIO DEL GENIO CIVILE DI PADOVA

Ditta: TONIATO BENVENUTO
residente a S. GIORGIO IN BOSCO Via VALSUGANA n. 228
Perforazione pozzo ad uso DOMESTICO in comune di S. GIORGIO IN BOSCO
Frazione S. GIORGIO IN BOSCO Località VIA VALSUGANA 219
Foglio DICIANNOVE - 19 Mappale NOVANTA / DUECENTONOVANTASEI (296)
Data di ultimazione dei lavori APRILE 1965
Ditta che ha eseguito la perforazione DIDONE CAMPO S. MARTINO

CARATTERISTICHE DEL POZZO
- avanpozzo (si o no) NO
- Ø interno tubi mm. 60
- profondità m. 60

CARATTERISTICHE DEL GRUPPO MOTORE
- livello statico m. -20
- livello dinamico m. .
- tipo di pompa ASPIRANTE
- tipo di motore ELETTRICO
- potenza del motore in Kw 0,75
- portata emunta lt/sec. 0,6

SUPERFICIE IRRIGATA
(solo per i pozzi irrigui)
- Ha - are 1 ca 00

CONSUMO GIORNALIERO
(solo per i pozzi ad uso alimentare, industriale, zootecnico, ecc.)
- mc. 0,9

IL TUBO E' FENESTRATO
da ml. 58,5 a ml. 60
per un totale di ml. 1,5

STRATIGRAFIA DEL TERRENO
Indicare la natura dei terreni e le falde acquifere attraversate specificando se il tubo é fenestrato in corrispondenza e se si tratta di sabbia finissima, fina, media, grossa o ghiaietto.

da m. 0 a m. 5 ARGILLA CON SABBIA
da m. 5 a m. 20 SABBIA E GHIAIETTO
da m. 20 a m. 25 LIMO
da m. 25 a m. 30 SABBIA E GHIAIA
da m. 30 a m. 40 ARGILLA GRIGIA
da m. 40 a m. 50 GHIAIA CON SABBIA
da m. 50 a m. 55 ARGILLA
DA M. 55 A M. 60 GHIAIA GROSSA - SABBIA

La Ditta sottoscritta afferma, sotto la propria responsabilità, che la presente dichiarazione é completa e veritiera.

Data S. Giorgio in Bosco 28-6-93 Firma [illegible]

Identificativo	
Id. SPU	028076P142
Località	Via Busiago
Tipo di prova	Pozzo

UFFICIO DEL GENIO CIVILE DI PADOVA

N_GEO 0109

Ditta: Pauro Armando Gorgi Liliana Gorgi Silvia

residente a Campo S. Martino Via Busiago n.

Perforazione pozzo ad uso abitazione in comune di S.Giorgio in Bosco

Frazione Paviola Località

Foglio Mappale

Data di ultimazione dei lavori 20.12.1981

Ditta che ha eseguito la perforazione Dall'Ora Renzo di Vicenza

CARATTERISTICHE DEL POZZO

- avanpozzo (si o no)
- Ø interno tubi mm. 70
- profondità m. 57.50

CARATTERISTICHE DEL GRUPPO MOTORE

- livello statico m.
- livello dinamico m.
- tipo di pompa
- tipo di motore
- potenza del motore in Kw
- portata emunta lt/sec.

SUPERFICIE IRRIGATA

(solo per i pozzi irrigui)

- Ha are ca

CONSUMO GIORNALIERO

(per i pozzi per usi alimentari, industriali, zootecnici, ecc...)

-mc.

IL TUBO E' FENESTRATO si

DA ML. 52.50 A ML. 57.50

PER UN TOTALE DI ML. 5.00

STRATIGRAFIA DEL TERRENO

Indicare la natura dei terreni e le falde acquifere attraversate specificando se il tubo é fenestrato in corrispondenza e se si tratta di sabbia finissima, fina, media, grossa o ghiaietto.

da m. 0.00 a m. 0.80
terreno vegetale

da m. 0.80 a m. 2.00
terreno duro argilloso

da m. 2.00 a m. 9.00
sabbia grossa

da m. 9.00 a m. 18.20
sabbia mista a terreno argilloso

da m. 20.00 a m. 35.00 40
strati di sabbia grossa e strati di torbe.

da m. 40.00 a m. 57.5 in poi
sabbia grossa e ghiaino;

La Ditta sottoscritta afferma, sotto la propria responsabilità, che la presente dichiarazione é completa e veritiera.

Data 23.12.1981 Firma

Identificativo	
Id. SPU	028076P143
Località	Via Sega 4
Tipo di prova	Pozzo

N_GEO 0110

10 FEB. 1993

REGIONE DEL VENETO

UFFICIO DEL GENIO CIVILE DI PADOVA

(Posizione n° 93/012)

RICHIEDENTE: CHERUBIN LORETTA - GIOTTO srl - PADOVA VIA TIRANA

residente a S. Giorgio in Bosco (PD) Via Sega n. 04

Perforazione pozzo ad uso domestico in comune di S.Giorgio in Bosco

Frazione / Località Via A. Moro

Foglio 8' Mappale 258, 259, 260, (50), 257

Data di ultimazione dei lavori

Ditta che ha eseguito la perforazione

COSMIDRAULICA di Cosma Gianni
TRIVELLAZIONI - SONDAGGI - RICERCA ACQUA
AD USO PRIVATO ED INDUSTRIALE
Dom. fisc., Ub. eserc. e Luogo cons. doc. fiscali:
Via Ronchi n° 164 – Telefono 049/5791054
35010 LOREGGIA (Padova)
C. Fisc. CSM GNN 53D04 E934S – P. IVA 01936890287

CARATTERISTICHE DEL POZZO

- avanpozzo (si o no)
- Ø interno tubi mm. 155
- profondità m. 58

CARATTERISTICHE DEL GRUPPO MOTORE

- livello statico m. 7 Sotto L. Camp.
- livello dinamico m. 9 Sotto L. Camp.
- tipo di pompa /
- tipo del motore /
- potenza del motore in Kw /
- portata emunta lt/sec. 2

SUPERFICIE IRRIGATA

(solo per i pozzi irrigui)

- Ha. ____ are ____ ca ____

CONSUMO GIORNALIERO

(per i pozzi per usi alimentari, industriali, zootecnici, ecc...)

- mc. 4

IL TUBO E' FENESTRATO DA

ML. 54 A ML. 58

PER UN TOTALE DI ML. 4

STRATIGRAFIA DEL TERRENO

Indicare la natura dei terreni e le falde acquifere attraversate specificando se il tubo é fenestrato in corrispondenza e se si tratta di sabbia finissima, fina, media, grossa o ghiaietto.

da m. 0 a m. 3
Terreno fertile

da m. 3 a m. 10
Sabbia e Limo

da m. 10 a m. 18
Sabbia e ghiaietta

da m. 18 a m. 38
Argilla e torba

da m. 38 a m. 45
Ghiaietta e sabbia

da m. 45 a m. 53
Argilla

da m. 53 a m. 59
Ghiaia

da m. ____ a m. ____

La Ditta sottoscritta afferma, sotto la propria responsabilità, che la presente dichiarazione é completa e veritiera.

GIOTTO s.r.l.
Via Tirana 25
PADOVA
00034440287

Data. 10/02/93 Firma.

Identificativo	
Id. SPU	028076P144
Località	Via Valsugana 58
Tipo di prova	Pozzo

N_GEO 0111

REGIONE DEL VENETO
UFFICIO DEL GENIO CIVILE DI PADOVA

DITTA: LUCATELLO GINO
residente a San Giorgio in Bosco via Valsugana n. 58
Perforazione pozzo ad uso Domestico in comune di San Giorgio in Bosco
~~Frazione~~ capoluogo Località
Foglio VI° Mappale 270
Data di ultimazione dei lavori 29-08-91
Ditta che ha eseguito la perforazione Rovea Cornelio

CARATTERISTICHE DEL POZZO
- avanpozzo (~~sì~~ o no)
- Ø interno tubi mm. 50,8
- profondità m. 47

CARATTERISTICHE DEL GRUPPO MOTORE
- livello statico m.
- livello dinamico m.
- tipo di pompa
- tipo del motore
- potenza del motore in Kw
- portata emunta lt/sec.

SUPERFICIE IRRIGATA
(solo per i pozzi irrigui)
- Ha. are ca

CONSUMO GIORNALIERO
(per i pozzi per usi alimentari, industriali, zootecnici, ecc...)
- mc. 2,80

IL TUBO E' FENESTRATO DA
ML. 45,5 A ML. 47,0
PER UN TOTALE DI ML. 1,5

STRATIGRAFIA DEL TERRENO
Indicare la natura dei terreni e le falde acquifere attraversate specificando se il tubo é fenestrato in corrispondenza e se si tratta di sabbia finissima, fina, media, grossa o ghiaietto.

da m. 0,0 a m. 1,5
Terreno vegetale
da m. 1,5 a m. 10,0
ghiaia fine con sabbia
da m. 10,0 a m. 15,0
Sabbie fini
da m. 15,0 a m. 17,0
Argille con limi
da m. 17,0 a m. 25,0
Argille con limi
da m. 25,0 a m. 40,0
Limi argillosi
da m. 40,0 a m. 47,0
Sabbie con ghiaie
da m. a m.

La Ditta sottoscritta afferma, sotto la propria responsabilità che la presente dichiarazione é completa e veritiera

Data. 30-08-91 Firma

REGIONE VENETO
GENIO CIVILE - PADOVA
PROT. N. 7158
02 SET. 1991
3270 3271

Identificativo	
Id. SPU	028076P145
Località	Via Fornaci 28
Tipo di prova	Pozzo

N_GEO 0112

REGIONE DEL VENETO
UFFICIO DEL GENIO CIVILE DI PADOVA

Ditta: MELCHIORI GIOVANNI FRANCESCO
residente a PADOVA Via Fornaci n. 28
Perforazione pozzo ad uso CIVILE in comune di SAN GIORGIO IN BOSCO
Frazione _____ Località _____
Foglio 19 Mappale 641
Data di ultimazione dei lavori GENNAIO '94
Ditta che ha eseguito la perforazione M. L.

CARATTERISTICHE DEL POZZO
- avanpozzo (si o no)
- Ø interno tubi mm. 96
- profondità m. 60

CARATTERISTICHE DEL GRUPPO MOTORE
- livello statico m. - 60
- livello dinamico m. + 10.
- tipo di pompa AUTOADESCANTE
- tipo di motore ELETTRICI (n° 4)
- potenza del motore in Kw 0,8 x 4
- portata emunta lt/sec. 0,4 x 4

SUPERFICIE IRRIGATA
(solo per i pozzi irrigui)
- Ha / are / ca /

CONSUMO GIORNALIERO
(solo per i pozzi ad uso alimentare, industriale, zootecnico, ecc.)
- mc. 0,8

IL TUBO E' FENESTRATO
da ml. 57,5 a ml. 60
per un totale di ml. 2,5

STRATIGRAFIA DEL TERRENO
Indicare la natura dei terreni e le falde acquifere attraversate specificando se il tubo é fenestrato in corrispondenza e se si tratta di sabbia finissima, fina, media, grossa o ghiaietto.

da m. 0 a m. 8
limo
da m. 8 a m. 12
sabbia
da m. 12 a m. 15
sabbia con ghiaietta
da m. 15 a m. 20
ghiaietta
da m. 20 a m. 60
ghiaione
da m. _____ a m. _____
da m. _____ a m. _____

La Ditta sottoscritta afferma, sotto la propria responsabilità, che la presente dichiarazione é completa e veritiera.

Data 03/02/94 Firma [signature]

Identificativo	
Id. SPU	028076P146
Località	Via Sega 41/a
Tipo di prova	Pozzo

N_GEO 0113

REGIONE DEL VENETO
UFFICIO DEL GENIO CIVILE DI PADOVA

zione n°.....)

RICHIEDENTE: LESSIO ROMOLO ½ F.LLI S.N.C.
residente a S. GIORGIO INBOSCO Via SEGA n. 41/a
Perforazione pozzo ad uso irriguo/Indust. in comune di S. GIORGIO IN BOSCO
Frazione _____ Località _____
Foglio 8 Mappale 118
Data di ultimazione dei lavori GIUGNO 1989
Ditta che ha eseguito la perforazione ~~[illegible]~~ - DALL'ORA ATTILIO

CARATTERISTICHE DEL POZZO
- avanpozzo (~~sì~~ o no)
- Ø interno tubi mm. 100
- profondità m. 61,00

CARATTERISTICHE DEL GRUPPO MOTORE
- livello statico m. + 1,00
- livello dinamico m. +0,5
- tipo di pompa SPONTANEA
- tipo del motore /
- potenza del motore in Kw /
- portata emunta lt/sec. 2

SUPERFICIE IRRIGATA
(solo per i pozzi irrigui)
- Ha. 1 are 70 ca 32

CONSUMO ~~GIORNALIERO~~ ANNUI
(per i pozzi per usi alimentari, industriali, zootecnici, ecc...)
- mc. 300

IL TUBO E' FENESTRATO DA
ML. 41 A ML. 58,50
PER UN TOTALE DI ML. 17,50

STRATIGRAFIA DEL TERRENO
Indicare la natura dei terreni e le falde acquifere attraversate specificando se il tubo é fene= strato in corrispondenza e se si tratta di sabbia finissima, fina, media, grossa o ghiaietto.

da m. 0,00 a m. 1,00
TERRENO VEGETALE
da m. 1,00 a m. 5,00
sabbia
da m. 5,00 a m. 7,00
ARGILLA
da m. 7,00 a m. 14,00
GHIAIA
da m. 14,00 a m. 37,00
ARGILLA E SABBIA
da m. 37,00 a m. 61,00
STRATI DI ARGILLA E GHIAIA E SABBIA
da m. _____ a m. _____
da m. _____ a m. _____

La Ditta sottoscritta afferma, sotto la propria responsabilità, che la presente dichiarazione é completa e veritiera.

Data 16/6/89 Firma.....

Identificativo	
Id. SPU	028076P147
Località	Via Marconi
Tipo di prova	Pozzo

N_GEO 0114

3136

REGIONE DEL VENETO

UFFICIO DEL GENIO CIVILE DI ~~VICENZA~~ PADOVA

REGIONE VENETO GENIO CIVILE - PADOVA 24 LUG. 1986 PROTOCOLLO 5569

Ditta: Ruffato Luigi

residente a San Giorgio in Bosco Via Marconi n. 5/c

Perforazione pozzo ad uso Domestico in comune di San Giorgio in

~~Frazione~~ Bosco PD Località

Foglio X 6 Mappale X 167

Data di ultimazione dei lavori 16-07-86

Ditta che ha eseguito la perforazione Dall'Ora Renzo

CARATTERISTICHE DEL POZZO

- avampozzo (~~sì~~ no)
- Ø interno tubi mm. 105
- profondità m. 57,60

CARATTERISTICHE DEL GRUPPO MOTORE

- livello statico m. 3
- livello dinamico m. 3
- tipo di pompa
- tipo di motore
- potenza del motore in Kw
- portata emunta lt/sec.

SUPERFICIE IRRIGATA

(solo per i pozzi irrigui)

Ha ____ are ____ ca ____

CONSUMO GIORNALIERO

(solo per i pozzi ad uso alimentare, ~~industriale, zootecnico, ecc.~~)

mc. 2

IL TUBO E' FENESTRATO

da ml. 54,60 a ml. 57,60

per un totale di ml. 3

STRATIGRAFIA DEL TERRENO

Indicare la natura dei terreni e le falde acquifere attraversate specificando se il tubo é fenestrato in corrispondenza e se si tratta di sabbia finissima, fina, media, grossa o ghiaietto.

da m. 0 a m. 5 terra agricola

da m. 5 a m. 22 sabbia con ghiaietto

da m. 22 a m. 34,50 argilla grigia

da m. 34,50 a m. 43 ghiaia

da m. 43 a m. 48 argilla con strati torbosi

da m. 48 a m. 52 sabbia mista da mt. 52

da m. 54 argilla a m. 54 a mt. 58 ghiaia

La Ditta sottoscritta afferma, sotto la propria responsabilità, che la presente dichiarazione é completa e veritiera.

Data 16-07-86 Firma Dall'Ora Renzo

Identificativo	
Id. SPU	028076P148
Località	Via Verdi
Tipo di prova	Pozzo

N_GEO 0116

REGIONE DEL VENETO

UFFICIO DEL GENIO CIVILE DI PADOVA

tta: ANSELMI ARONNE

sidente a S. GIORGIO IN BOSCO Via VERDI n. 3

rforazione pozzo ad uso civile abitazione in comune di S. Giorgio in Bosco

azione Località

glio 18 Mappale 205

a di ultimazione dei lavori 7/07/1983

ta che ha eseguito la perforazione Dall'Ora Renzo

ATTERISTICHE DEL POZZO

vanpozzo (si o no)

interno tubi mm. 68

rofondità m.

ATTERISTICHE DEL GRUPPO MOTORE

ivello statico m.

ivello dinamico m.

ipo di pompa

ipo di motore

tenza del motore in Kw 0,5

rtata emunta lt/sec.

RFICIE IRRIGATA

o per i pozzi irrigui)

are ca

EMO GIORNALIERO

o per i pozzi ad uso alimenta industriale, zootecnico, ecc.)

0,5 mc

UBO E' FENESTRATO

l. a ml.

un totale di ml.

STRATIGRAFIA DEL TERRENO

Indicare la natura dei terreni e le falde acquifere attraversate specificando se il tubo é fenestrato in corrispondenza e se si tratta di sabbia finissima, fina, media, grossa o ghiaietto.

da m. 0 a 3 argilla a m. 3 a 9

sabbia con ghiaietto

da m. 9 a m. 14

ghiaia

da m. 14 a m. 42

argilla chiara

da m. 42 a m. 45

sabbia media

da m. 45 a m. 53

argilla con torba

da m. 53 a m. 54

ghiaia / da 54 a m. 60 sabbia

da m. 60 a m. 65

argilla

itta sottoscritta afferma, sotto la propria responsabilità, che la ente dichiarazione é completa e veritiera.

..... Firma Dall'Ora Renzo

Identificativo	
Id. SPU	028076P149
Località	Via Spino
Tipo di prova	Pozzo

N_GEO 0115

REGIONE DEL VENETO

UFFICIO DEL GENIO CIVILE DI PADOVA

12 NOV. 1980 PROTOCOLLO 7543 CLASSIFICA

Ditta: Rossia Lorenzo

residente a San Giorgio in B. Via Spino n. X

Perforazione pozzo ad uso Famiglia in comune di

Frazione Località

Foglio Mappale

Data di ultimazione dei lavori 1977

Ditta che ha eseguito la perforazione Rorca Cesare

CARATTERISTICHE DEL POZZO

- avanpozzo (~~sì~~ o no)
- Ø interno tubi mm. 0,50
- profondità m. 46

CARATTERISTICHE DEL GRUPPO MOTORE

- livello statico m.
- livello dinamico m.
- tipo di pompa
- tipo di motore
- potenza del motore in Kw
- portata emunta lt/sec.

SUPERFICIE IRRIGATA

(solo per i pozzi irrigui)

- Ha are ca

CONSUMO GIORNALIERO

(per i pozzi per usi alimentari, industriali, zootecnici, ecc...)

-mc.

IL TUBO E' FENESTRATO

DA ML. 0,11 A ML. 120

PER UN TOTALE DI ML. 120

STRATIGRAFIA DEL TERRENO

Indicare la natura dei terreni e le falde acquifere attraversate specificando se il tubo é fenestrato in corrispondenza e se si tratta di sabbia finissima, fina, media, grossa o ghiaietto.

da m. 0,4 a m. 12 ghiaia

da m. 12,0 a m. 25 ghiaia

da m. 25 a m. 40 limo

da m. 40 a m. 46 sabbia e ghiaia

da m. a m.

da m. a m.

Approssimativi

La Ditta sottoscritta afferma, sotto la propria responsabilità, che la presente dichiarazione é completa e veritiera.

Data 20.8.80 Firma Rorca Cesare

Identificativo	
Id. SPU	028076P150
Località	Via Pozzo 12
Tipo di prova	Pozzo

N_GEO 0117

REGIONE DEL VENETO
UFFICIO DEL GENIO CIVILE DI PADOVA

REGIONE V. GENIO 30 LU 1987 PROTOCOLLO 4955 N°C

DITTA: PASQUALETTI CARLO
residente a San Giorgio in Bosco Via Pozzo n. 12
Perforazione pozzo ad uso Agricolo in comune di S. Giorgio in Bosco
Frazione Lobia Località
Foglio 26° Mappale 90
Data di ultimazione dei lavori 04-05-87
Ditta che ha eseguito la perforazione Dall'Ora Renzo

CARATTERISTICHE DEL POZZO
- avanpozzo (si o no)
- Ø interno tubi mm. 105
- profondità m. 59

CARATTERISTICHE DEL GRUPPO MOTORE
- livello statico m. livello campagna
- livello dinamico m.
- tipo di pompa Aquicola
- tipo del motore Fiat 25
- potenza del motore in Kw
- portata emunta lt/sec. 1,20

SUPERFICIE IRRIGATA
(solo per i pozzi irrigui)
- Ha. are ca

CONSUMO GIORNALIERO
(per i pozzi per usi alimentari, industriali, zootecnici, ecc...)
- mc. Quando il tempo lo necessita

IL TUBO E' FENESTRATO DA
ML. 56 A ML. 59
PER UN TOTALE DI ML. 3

STRATIGRAFIA DEL TERRENO
Indicare la natura dei terreni e le falde acquifere attraversate specificando se il tubo é fenestrato in corrispondenza e se si tratta di sabbia finissima, fina, media, grossa o ghiaietto.

da m. 0 a m. 4
terra agricola
da m. 4 a m. 14
sabbia media
da m. 14 a m. 18
sabbia fine
da m. 18 a m. 38
argilla grigia
da m. 38 a m. 43
ghiaia mista sabbia
da m. 43 a m. 53
argilla con torba
da m. 53 a m. 55
argilla
da m. 55 a m. 59
ghiaia

La Ditta sottoscritta afferma, sotto la propria responsabilità, che la presente dichiarazione é completa e veritiera.

Data 04-05-87 Firma Dall'Ora Renzo

29

Identificativo	
Id. SPU	028076P151
Località	Via De Gasperi 5
Tipo di prova	Pozzo

N_GEO 0118

REGIONE DEL VENETO
UFFICIO DEL GENIO CIVILE DI PADOVA

REGIONE VENETO
GENIO CIVILE - PADOVA
PROT. N. 9817
23 NOV. 1992
3270 3271 3272 3273 3274

(Posizione n°.....)

RICHIEDENTE ZELLA ALESSANDRO
residente a S. GIORGIO IN BOSCO Via DE GASPERI 3 n. 5
Perforazione pozzo ad uso DOMESTICO in comune di S. GIORGIO IN BOSCO
Frazione PAVIOLA Località —
Foglio 29 Mappale 169
Data di ultimazione dei lavori NOVEMBRE 1984
Ditta che ha eseguito la perforazione DALL'ORA RENZO (VI)

CARATTERISTICHE DEL POZZO
- avanpozzo (■ • no)
- Ø interno tubi mm. 2"½
- profondità m. 58

CARATTERISTICHE DEL GRUPPO MOTORE
- livello statico m. -1,5
- livello dinamico m. -2,00
- tipo di pompa CAB 150
- tipo del motore ELETTRICO
- potenza del motore in Kw 1,1
- portata emunta lt/sec. 0,5

SUPERFICIE IRRIGATA
(solo per i pozzi irrigui)
- Ha. — are 01 ca 00

CONSUMO GIORNALIERO
(per i pozzi per usi alimentari, industriali, zootecnici, ecc...)
- mc. 0,5

IL TUBO E' FENESTRATO DA
ML. 54,00 A ML. 57,00
PER UN TOTALE DI ML. 3,00

STRATIGRAFIA DEL TERRENO
Indicare la natura dei terreni e le falde acquifere attraversate specificando se il tubo é fene= strato in corrispondenza e se si tratta di sabbia finissima, fina, media, grossa o ghiaietto.

da m. 0,00 a m. 0,80 TERRENO VEGETALE
da m. 0,80 a m. 2,00 TERRENO DURO ARGILLOSO
da m. 2,00 a m. 9,00 SABBIA GROSSA
da m. 9 a m. 20,00 SABBIA MISTA ARGILLA
da m. 20 a m. 40,00 STRATI DI SABBIA GROSSA E STRATI
da m. 40,00 a m. 58,00 SABBIA GROSSA E GHIAINO
da m. a m.
da m. a m.

La Ditta sottoscritta afferma, sotto la propria responsabilità, che la presente dichiarazione é completa e veritiera.

Data 23/11/1992 Firma

Identificativo	
Id. SPU	028076P152
Località	Via Ronco 9/a
Tipo di prova	Pozzo

N_GEO 0119

REGIONE DEL VENETO

UFFICIO DEL GENIO CIVILE DI PADOVA

PROTOCOLLO | CLASSIFICA

Ditta: 339 BERTO Giorgio

residente a SAN Giorgio in Bosco Via Ronco 9/a n.

Perforazione pozzo ad uso DOMESTICO in comune di S. Giorgio in Bosco

Frazione PAULETTA Località Via Ronco 9/a

Foglio 36° Mappale 17357 estratto di mappa

Data di ultimazione dei lavori 20 FEBBRAIO 1981

Ditta che ha eseguito la perforazione DALLORA RENZO - MARGHERA - VE

CARATTERISTICHE DEL POZZO

- avanpozzo (si o no)
- Ø interno tubi mm. 2" 1/2
- profondità m. 58.30

CARATTERISTICHE DEL GRUPPO MOTORE

- livello statico m. /
- livello dinamico m. /
- tipo di pompa /
- tipo di motore /
- potenza del motore in Kw
- portata emunta lt/sec.

SUPERFICIE IRRIGATA

(solo per i pozzi irrigui)

- Ha / are mq. ca 900

CONSUMO GIORNALIERO

(solo per i pozzi ad uso alimentare, industriale, zootecnico, ecc.)

- mc. 100

IL TUBO E' FENESTRATO

da ml. a ml.

per un totale di ml.

STRATIGRAFIA DEL TERRENO

Indicare la natura dei terreni e le falde acquifere attraversate specificando se il tubo é fenestrato in corrispondenza e se si tratta di sabbia finissima, fina, media, grossa o ghiaietto.

da m. 0 a m. 1
TERRENO VEGETALE

da m. 1 a m. 19
ARGILLA LIMOSA

da m. 19 a m. 18
SABBIA MEDIA

da m. 18 a m. 24
ARGILLA

da m. 24 a m. 32
SABBIA FINISSIMA

da m. 32 a m. 40
SABBIA FINISSIMA LIMOSA

da m. 40 a m. 45 ghiaia -

da m. 45 a m 58.30 SABBIA MEDIA

La Ditta sottoscritta afferma, sotto la propria responsabilità, che la presente dichiarazione é completa e veritiera.

Data 12 GENNAIO 1982 Firma Berto Giorgio

Identificativo	
Id. SPU	028076P153
Località	Via Ramusa
Tipo di prova	Pozzo

N_GEO 0120

REGIONE DEL VENETO
UFFICIO DEL GENIO CIVILE DI PADOVA

Ditta: Zaramella Luigino
residente a Pariola-San G. B. Via Ramusa n. 74
Perforazione pozzo ad uso Agricolo in comune di San Giorgio in B.
Frazione Pariola Località
Foglio – 36 – Mappale n – 20 –
Data di ultimazione dei lavori 8 – 8 – 82
Ditta che ha eseguito la perforazione Dall'Ora Renzo

CARATTERISTICHE DEL POZZO
- avanpozzo (~~sì~~ o no)
- Ø interno tubi mm. 200
- profondità m. 50

CARATTERISTICHE DEL GRUPPO MOTORE
- livello statico m. livello campagna
- livello dinamico m.
- tipo di pompa Irrigazione Veneto
- tipo di motore Trattore
- potenza del motore in Kw 45
- portata emunta lt/sec. 30

SUPERFICIE IRRIGATA
(solo per i pozzi irrigui)
- Ha 30800 are ca

CONSUMO GIORNALIERO
(solo per i pozzi ad uso ~~x~~alimentare ~~industriale~~, ~~agricolo~~, ~~ecc~~.)
- mc. Quando il tempo lo necessita

IL TUBO E' FENESTRATO
da ml. 40 a ml. 48
per un totale di ml. 8 con rete

STRATIGRAFIA DEL TERRENO
Indicare la natura dei terreni e le falde acquifere attraversate specificando se il tubo é fenestrato in corrispondenza e se si tratta di sabbia finissima, fina, media, grossa o ghiaietto.

Terra	da m. 0	a m. 2,50
Terra	da m. 2,50	a m. 9
sabbia media	da m. 9	a m. 27
argilla	da m. 27	a m. 30
sabbia fine	da m. 30	a m. 40
argilla	da m. 40	a m. 48
sabbia media	da m.	a m.

La Ditta sottoscritta afferma, sotto la propria responsabilità, che la presente dichiarazione é completa e veritiera.

Identificativo	
Id. SPU	028076P154
Località	Via Ramondini 5
Tipo di prova	Pozzo

N_GEO 0121

REGIONE DEL VENETO
UFFICIO DEL GENIO CIVILE DI PADOVA

Ditta: Azienda Agricola Scapin Luigi
residente a Paviola Via Ramondini 5 n. 4
Perforazione pozzo ad uso zootecnico in comune di S. Giorgio in Bosco (PD)
Frazione Località Paviola
Foglio Sez. U Fg. 39 Mappale 87/99
Data di ultimazione dei lavori 7.08.84
Ditta che ha eseguito la perforazione Dall'Ora Renzo

CARATTERISTICHE DEL POZZO
- avanpozzo (~~xx~~ no)
- Ø interno tubi mm. 155
- profondità m. 60

CARATTERISTICHE DEL GRUPPO MOTORE
- livello statico m. 3
- livello dinamico m. ////
- tipo di pompa Verna
- tipo di motore Verna
- potenza del motore in Kw 1
- portata emunta lt/sec.

SUPERFICIE IRRIGATA
(solo per i pozzi irrigui)
- Ha ___ are ___ ca ___

CONSUMO GIORNALIERO
(solo per i pozzi ad uso alimentare, ~~industriale~~, zootecnico, ~~ecc.~~)
- mc. 3

IL TUBO E' FENESTRATO
da ml. 54 a ml. 60
per un totale di ml. 6 mT:

STRATIGRAFIA DEL TERRENO
Indicare la natura dei terreni e le falde acquifere attraversate specificando se il tubo é fenestrato in corrispondenza e se si tratta di sabbia finissima, fina, media, grossa o ghiaietto.

da m. 0 a m. 7
argilla
da m. 7 a m. 22
sabbia media
da m. 22 a m. 54
argillla grigia
da m. 54 a m. 60
ghiaia media
da m. 60 a m. 70
argille
da m. a m.
da m. a m.

La Ditta sottoscritta afferma, sotto la propria responsabilità, che la presente dichiarazione é completa e veritiera.

7360

Data 7-08-84 Firma Dall'Ora Renzo

- spedire al Genio Civile -

Identificativo	
Id. SPU	028076P155
Località	Via Valsugana
Tipo di prova	Sondaggio a distruzione di nucleo

N_GEO 0125

REGIONE DEL VENETO
Servizio Geologia

PROVINCIA DI PADOVA
Servizio Ecologia

COMMITTENTE:
SCOPO DELL'INDAGINE:
DITTA ESECUTRICE:
METODO DI PERFORAZIONE: Sondaggio a percussione
STRUMENTAZIONE DI COMPLETAMEN

COMUNE: SAN GIORGIO IN BOSCO PADOVA
LOCALITA': S. Giorgio in Bosco
CTR 1:10000: 104140 QUOTA slm:
DATA DI ESECUZIONE:
COORDINATE Gauss Boaga Fuso Est 1718692,26 5053971,13

FONTE: GEODELTA RIFERIMENTO 35_6 ID DATO: 104140002



STAMPA DEL: 15/11/2007 Servizio Geologia Pagina 1 di 2

N_GEO 0125

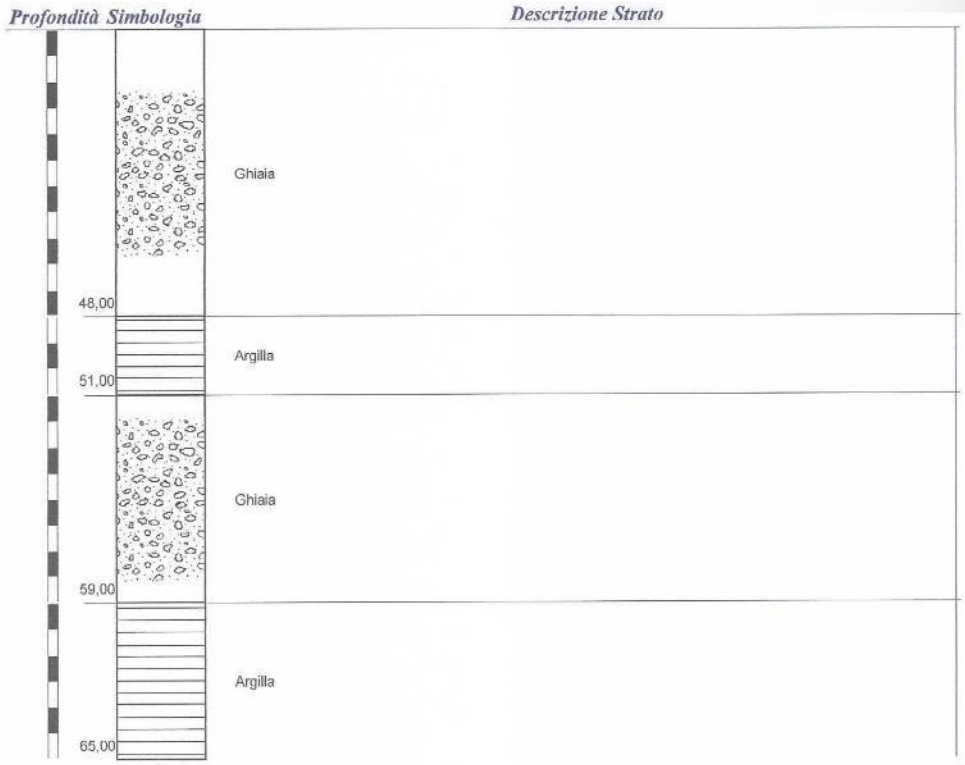

STAMPA DEL: 15/11/2007 Servizio Geologia Pagina 2 di 2

Identificativo	
Id. SPU	028076P156
Località	Via Cogno
Tipo di prova	Sondaggio a distruzione di nucleo

N_GEO 00126

REGIONE DEL VENETO
Servizio Geologia

PROVINCIA DI PADOVA
Servizio Ecologia

COMMITTENTE:
COMUNE: SAN GIORGIO IN BOSCO PADOVA
SCOPO DELL'INDAGINE:
LOCALITA':
DITTA ESECUTRICE:
CTR 1:10000: 104140 QUOTA slm:
METODO DI PERFORAZIONE: Carotaggio a distruzione di nucleo
DATA DI ESECUZIONE:
STRUMENTAZIONE DI COMPLETAMEN
COORDINATE Gauss Boaga Fuso Est 1717391,41 5053529,07

FONTE: GEODELTA RIFERIMENTO 101_6 ID DATO: 104140008

Profondità	Simbologia	Descrizione Strato
		Ghiaia
11,50		
		Sabbia con ghiaia
19,50		

STAMPA DEL: 15/11/2007 Servizio Geologia Pagina 1 di 2

Identificativo	
Id. SPU	028076P157
Località	Via Galvanelle
Tipo di prova	Sondaggio a carotaggio continuo

N_GEO 0127

REGIONE DEL VENETO
Servizio Geologia

PROVINCIA DI PADOVA
Servizio Ecologia

COMMITTENTE:
SCOPO DELL'INDAGINE:
DITTA ESECUTRICE:
METODO DI PERFORAZIONE: Carotaggio continuo
STRUMENTAZIONE DI COMPLETAMEN

COMUNE: SAN GIORGIO IN BOSCO PADOVA
LOCALITA': Galvanelle
CTR 1:10000: 104150 QUOTA slm:
DATA DI ESECUZIONE: 11/12/2001
COORDINATE Gauss Boaga Fuso Est 1720908 5055210,03

FONTE: GEODELTA RIFERIMENTO: 1924_7 ID DATO: 104150030

Profondità	Descrizione Strato
0,70	Terreno di riporto
1,60	Alternanza di limo, argilla e sabbia
3,20	Sabbia grossa ghiaiosa passante a sabbia e ghiaia
4,00	Ghiaia sabbiosa e ciottoli
8,00	Ghiaia e sabbia limosa

STAMPA DEL: 15/11/2007 Servizio Geologia Pagina 1 di 1

Identificativo	
Id. SPU	028076P158
Località	Via S. Anna Morosina
Tipo di prova	Sondaggio a distruzione di nucleo

N_GEO 0131

REGIONE DEL VENETO
Servizio Geologia

PROVINCIA DI PADOVA
Servizio Ecologia

COMMITTENTE:
SCOPO DELL'INDAGINE:
DITTA ESECUTRICE:
METODO DI PERFORAZIONE: Trivellata manuale
STRUMENTAZIONE DI COMPLETAMEN

COMUNE: SAN GIORGIO IN BOSCO PADOVA
LOCALITA': S. Anna Morosina
CTR 1:10000: 104140 QUOTA slm:
DATA DI ESECUZIONE: 11/07/2000
COORDINATE Gauss Boaga Fuso Est: 1720791,63 / 5054178,64

FONTE: GEODELTA RIFERIMENTO 1830_6 ID DATO: 104140018

Profondità	Simbologia	Descrizione Strato
0,20		Terreno vegetale
1,00		Sabbia medio-fine limosa
1,50		Limo
2,30		Limo sabbioso passante a sabbia fine
2,60		Limo
4,00		Sabbia grossa ghiaiosa

STAMPA DEL: 15/11/2007 Servizio Geologia Pagina 1 di 1

Identificativo	
Id. SPU	028076P159
Località	Strada provinciale 58d
Tipo di prova	Sondaggio a carotaggio continuo

N_GEO 0133

REGIONE DEL VENETO
Servizio Geologia

PROVINCIA DI PADOVA
Servizio Ecologia

COMMITTENTE:
SCOPO DELL'INDAGINE:
DITTA ESECUTRICE:
METODO DI PERFORAZIONE: Carotaggio continuo
STRUMENTAZIONE DI COMPLETAMEN

COMUNE: SAN GIORGIO IN BOSCO PADOVA
LOCALITA': S. Giorgio in Bosco
CTR 1:10000: 104140 QUOTA slm:
DATA DI ESECUZIONE: 11/12/2001
COORDINATE Gauss Boaga Fuso Est 1719664,35 5054103,63

FONTE: GEODELTA RIFERIMENTO 1922_6 ID DATO: 104140020

Profondità	Simbologia	Descrizione Strato
0,20		Terreno vegetale
2,40		Limo sabbioso con intercalazione di limo argilloso
3,70		Sabbia da fine a grossa deb.ghiaiosa
4,00		Limo sabbioso-argilloso

STAMPA DEL: 15/11/2007 Servizio Geologia Pagina 1 di 1

Identificativo	
Id. SPU	028076P160
Località	Via Galvanelle
Tipo di prova	Sondaggio a carotaggio continuo

N_GEO 0134

REGIONE DEL VENETO
Servizio Geologia

PROVINCIA DI PADOVA
Servizio Ecologia

COMMITTENTE:
SCOPO DELL'INDAGINE:
DITTA ESECUTRICE:
METODO DI PERFORAZIONE: Carotaggio continuo
STRUMENTAZIONE DI COMPLETAMEN

COMUNE: SAN GIORGIO IN BOSCO PADOVA
LOCALITA': Galvanelle
CTR 1:10000: 104140 QUOTA slm:
DATA DI ESECUZIONE: 17/12/2001
COORDINATE Gauss Boaga Fuso Est 1720813,07 5055040,24

FONTE: GEODELTA RIFERIMENTO: 1925_6 ID DATO: 104140021

Profondità	Simbologia	Descrizione Strato
0,40		Terreno vegetale
1,00		Limo
3,00		Sabbia grossa e ghiaia
8,00		Ghiaia e sabbia deb.limosa

STAMPA DEL: 15/11/2007 Servizio Geologia Pagina 1 di 1

Identificativo	
Id. SPU	028076P161
Località	Via Valsugana (Pontesauro)
Tipo di prova	Sondaggio a carotaggio continuo

N_GEO 0135

REGIONE DEL VENETO
Servizio Geologia

PROVINCIA DI PADOVA
Servizio Ecologia

COMMITTENTE:
SCOPO DELL'INDAGINE:
DITTA ESECUTRICE:
METODO DI PERFORAZIONE: Carotaggio continuo
STRUMENTAZIONE DI COMPLETAMEN

COMUNE: SAN GIORGIO IN BOSCO PADOVA
LOCALITA': Pontesauro
CTR 1:10000: 104140 QUOTA slm:
DATA DI ESECUZIONE: 11/12/2001
COORDINATE Gauss Boaga Fuso Est 1718615,28 5053380,26

FONTE: GEODELTA RIFERIMENTO: 1926_6 ID DATO: 104140022

Profondità	Descrizione Strato
0,40	Terreno vegetale
2,00	Sabbia da fine a grossa, limosa
3,60	Sabbia grossa ghiaiosa
4,00	Sabbia deb.ghiaiosa
6,00	Sabbia e ghiaia
6,50	Limo e sabbia
8,00	Sabbia più o meno ghiaioso-limosa

STAMPA DEL: 15/11/2007 Servizio Geologia Pagina 1 di 1

Identificativo	
Id. SPU	028076P162
Località	S. Anna Morosina
Tipo di prova	Sondaggio a distruzione di nucleo

N_GEO 0136

REGIONE DEL VENETO
Servizio Geologia

PROVINCIA DI PADOVA
Servizio Ecologia

COMMITTENTE:
SCOPO DELL'INDAGINE:
DITTA ESECUTRICE:
METODO DI PERFORAZIONE: Trivellata manuale
STRUMENTAZIONE DI COMPLETAMEN

COMUNE: SAN GIORGIO IN BOSCO PADOVA
LOCALITA': S. Anna Morosina
CTR 1:10000: 126030 QUOTA slm:
DATA DI ESECUZIONE: 15/09/2002
COORDINATE Gauss Boaga Fuso Est 1721558,83 5053372,23

FONTE: GEODELTA RIFERIMENTO 1949_14 ID DATO: 126030013

Profondità	Simbologia	Descrizione Strato
0,30		Terreno vegetale
1,50		Sabbia grossa con ghiaia fine
1,90		Limo
3,00		Limo sabbioso

STAMPA DEL: 15/11/2007 Servizio Geologia Pagina 1 di 1

Identificativo	
Id. SPU	028076P163
Località	S. Anna Morosina
Tipo di prova	Sondaggio a carotaggio continuo

N_GEO 0137

REGIONE DEL VENETO
Servizio Geologia

PROVINCIA DI PADOVA
Servizio Ecologia

COMMITTENTE:
SCOPO DELL'INDAGINE:
DITTA ESECUTRICE:
METODO DI PERFORAZIONE: Carotaggio a distruzione di nucleo
STRUMENTAZIONE DI COMPLETAMEN

COMUNE: SAN GIORGIO IN BOSCO PADOVA
LOCALITA': S. Anna Morosina
CTR 1:10000: 104150 QUOTA slm:
DATA DI ESECUZIONE: 28/05/1970
COORDINATE Gauss Boaga Fuso Est 1721592,68 5054548,83

FONTE: GEODELTA RIFERIMENTO: 2498_7 ID DATO: 104150057

Profondità	Descrizione Strato
2,00	Terreno vegetale e torba
4,00	Sabbia
6,00	Ghiaia fine
7,00	Argilla
8,00	Ghiaia limosa
16,00	Ghiaia grossa sabbiosa
18,00	Sabbia grossa
20,50	Sabbia grossa e ghiaia
25,00	Argilla

STAMPA DEL: 15/11/2007 Servizio Geologia Pagina 1 di 2

N_GEO 0137

Profondità	Simbologia	Descrizione Strato
31,00		Ghiaia sabbiosa
39,50		Argilla
51,00		Ghiaia con sabbia
53,00		Argilla ghiaiosa
58,00		Ghiaia
63,00		Argilla sabbiosa

STAMPA DEL: 15/11/2007 Servizio Geologia Pagina 2 di 2

Identificativo	
Id. SPU	028076P164
Località	Via Valsugana
Tipo di prova	CPT

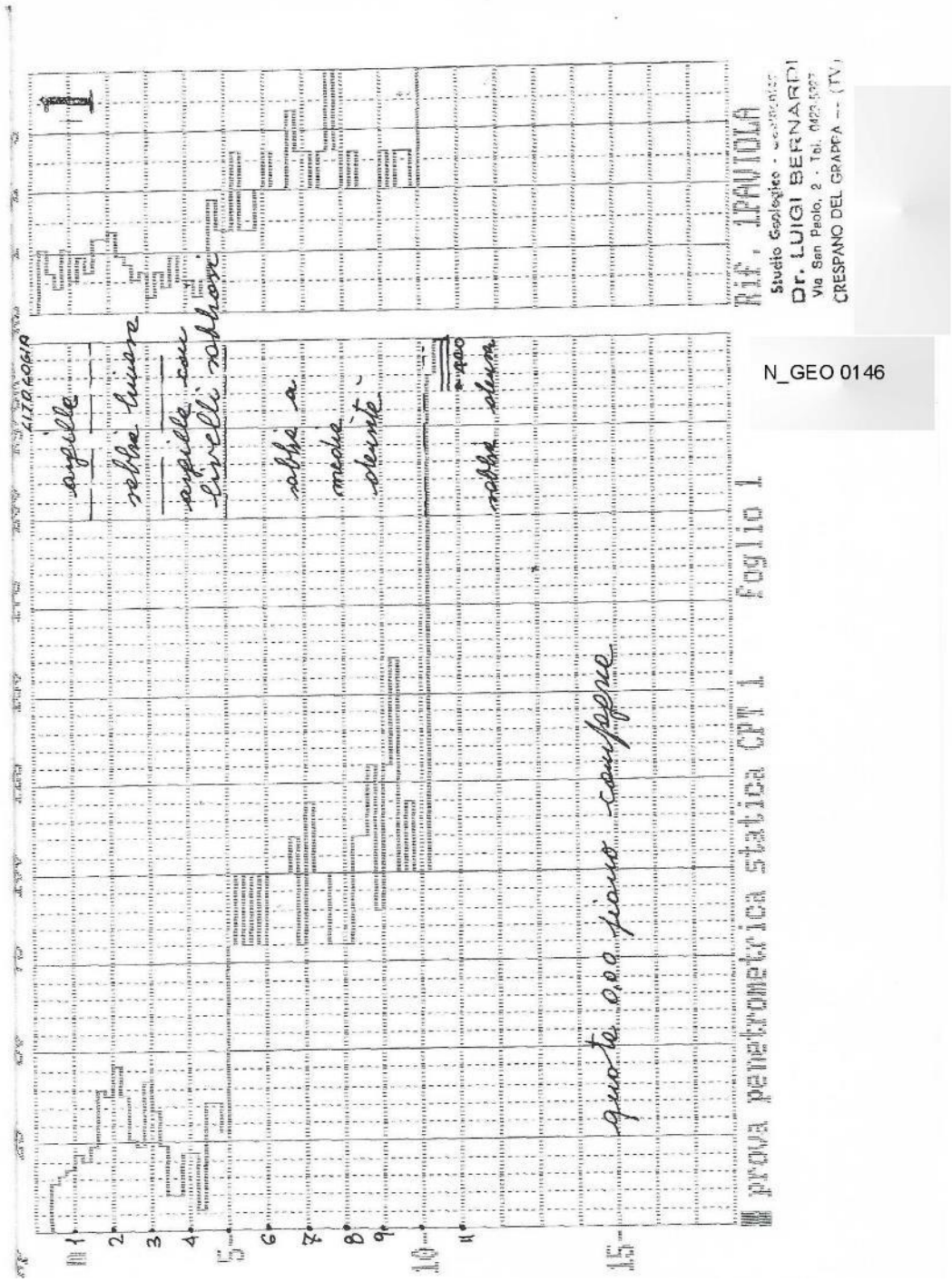

Identificativo	
Id. SPU	028076P165
Località	Via Valsugana
Tipo di prova	CPT

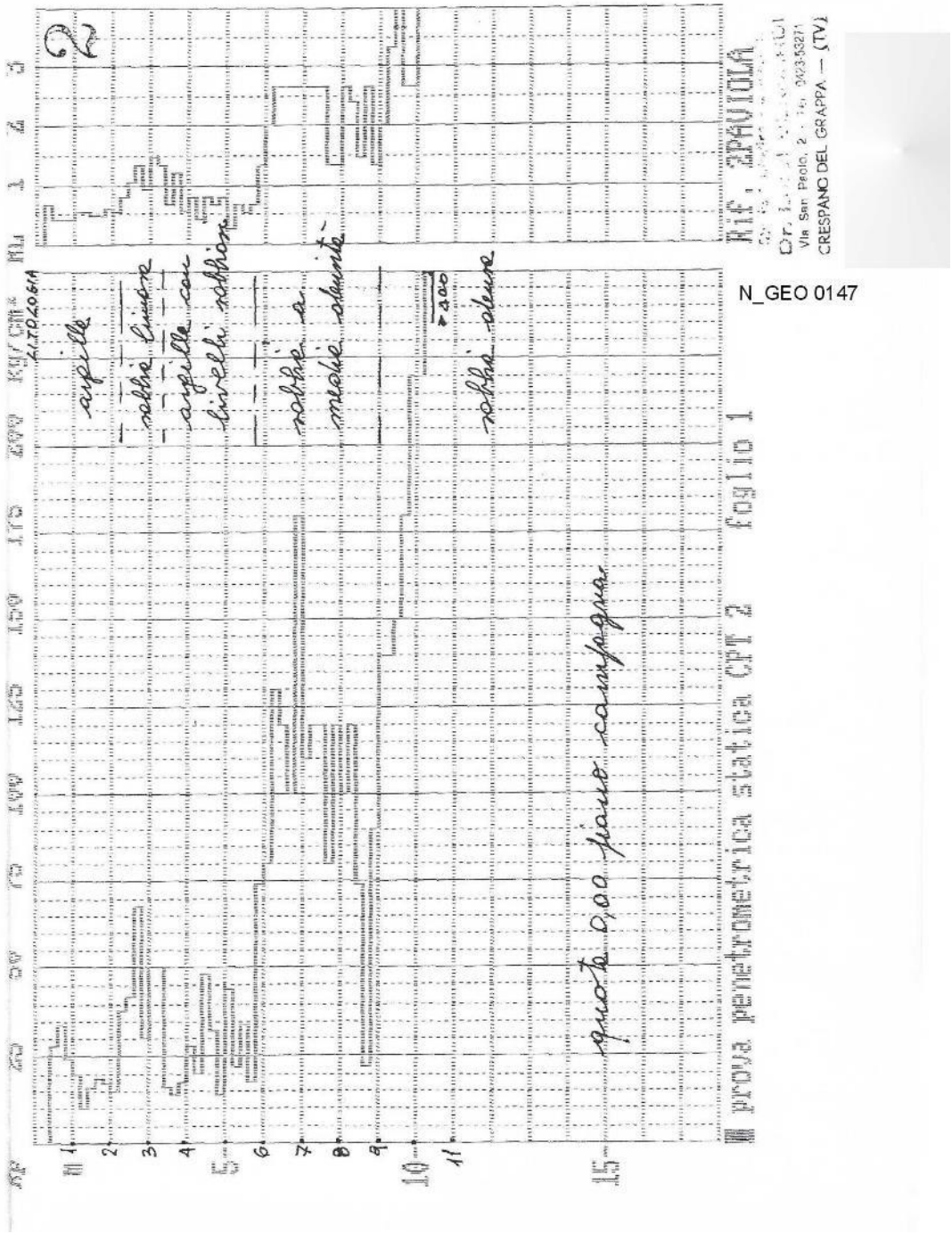

Identificativo	
Id. SPU	028076P166
Località	Via Valsugana
Tipo di prova	CPT

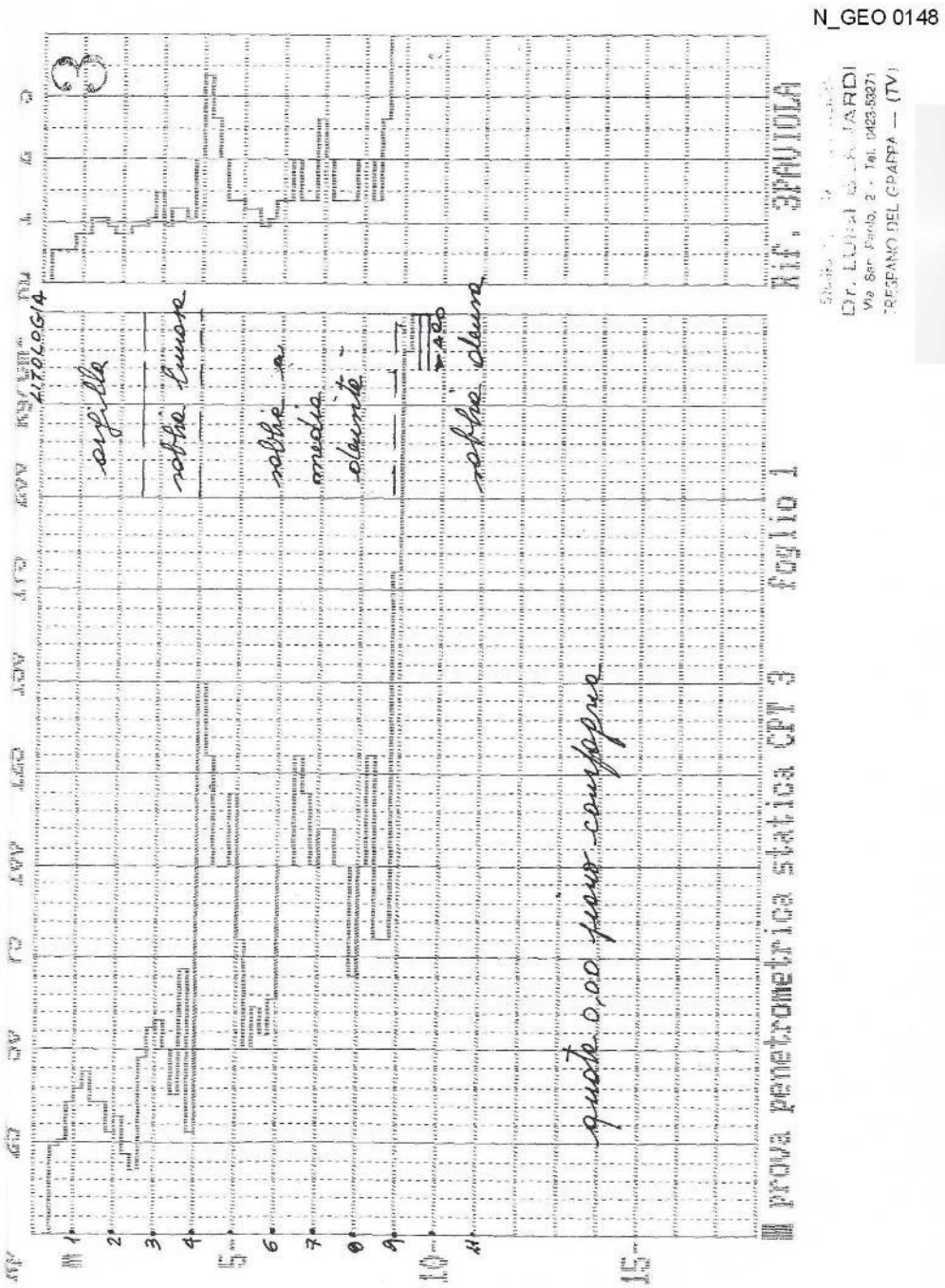

Identificativo	
Id. SPU	028076P167
Località	Via Morosini
Tipo di prova	CPT

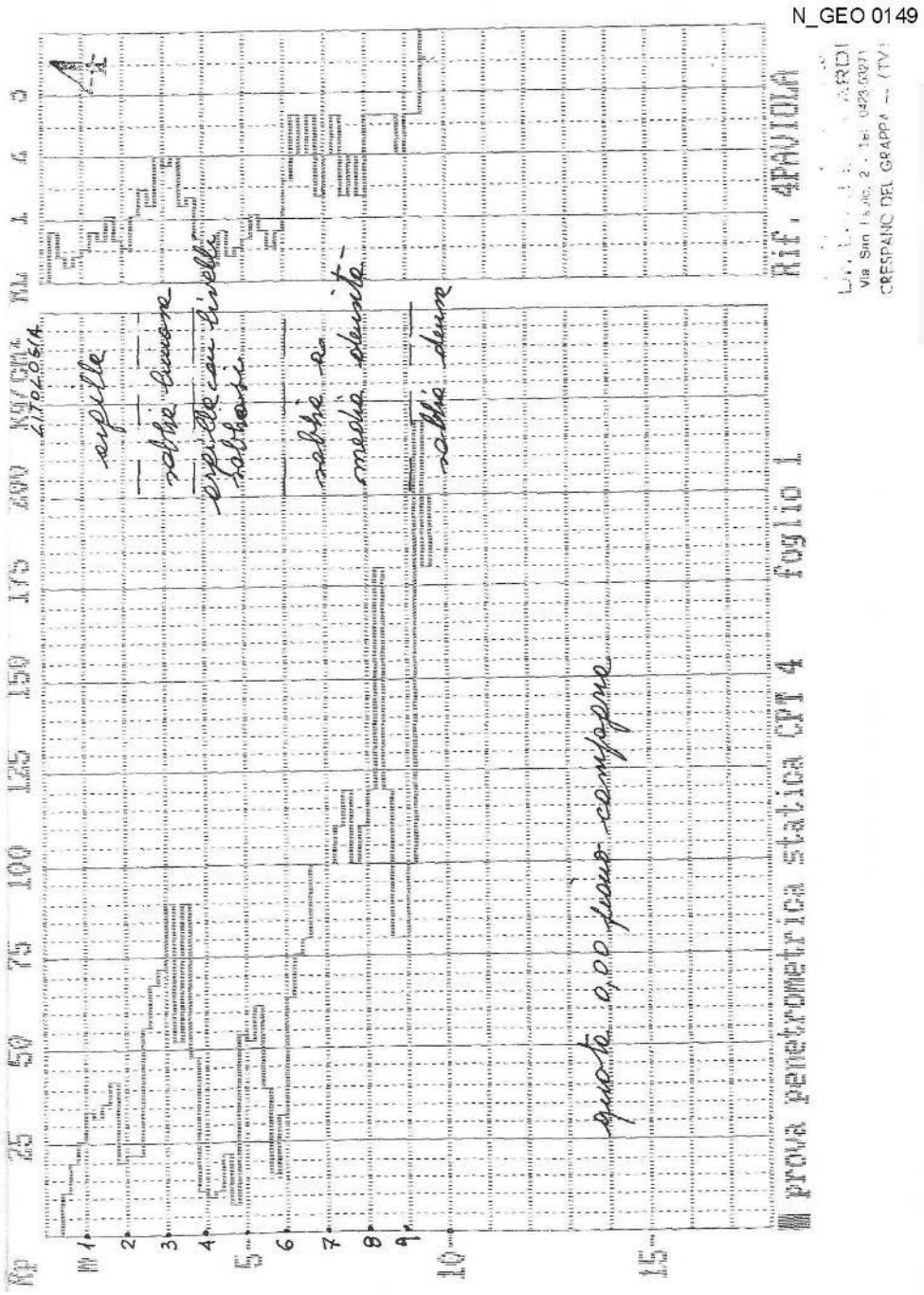

Identificativo	
Id. SPU	028076P168
Località	Via Valsugana
Tipo di prova	Pozzo

ISPRA

Istituto Superiore per la Protezione e la Ricerca Ambientale

Archivio nazionale delle indagini nel sottosuolo (Legge 464/1984)

Dati generali

Codice: 155985
Regione: VENETO
Provincia: PADOVA
Comune: SAN GIORGIO IN BOSCO
Tipologia: PERFORAZIONE
Opera: POZZO PER ACQUA
Profondità (m): 60,00
Quota pc slm (m): 29,00
Anno realizzazione: 2003
Numero diametri: 2
Presenza acqua: SI
Portata massima (l/s): ND
Portata esercizio (l/s): ND
Numero falde: 1
Numero filtri: 1
Numero piezometrie: 1
Stratigrafia: SI
Certificazione(*): NO
Numero strati: 8
Longitudine WGS84 (dd): 11,805139
Latitudine WGS84 (dd): 45,598531
Longitudine WGS84 (dms): 11° 48' 18.51" E
Latitudine WGS84 (dms): 45° 35' 54.72" N

(*)Indica la presenza di un professionista nella compilazione della stratigrafia

Ubicazione indicativa dell'area d'indagine

DIAMETRI PERFORAZIONE

Progr	Da profondità (m)	A profondità (m)	Lunghezza (m)	Diametro (mm)
1	0,00	60,00	60,00	180

FALDE ACQUIFERE

Progr	Da profondità (m)	A profondità (m)	Lunghezza (m)
1	0,40	60,00	59,60

POSIZIONE FILTRI

Progr	Da profondità (m)	A profondità (m)	Lunghezza (m)	Diametro (mm)
1	54,00	57,00	3,00	ND

MISURE PIEZOMETRICHE

Data rilevamento	Livello statico (m)	Livello dinamico (m)	Abbassamento (m)	Portata (l/s)
mag/2003	0,40	ND	ND	ND

STRATIGRAFIA

Progr	Da profondità (m)	A profondità (m)	Spessore (m)	Età geologica	Descrizione litologica
1	0,00	1,00	1,00		TERRENO AGRARIO
2	1,00	4,00	3,00		GHIAIE CON SABBIA E TERRENO
3	4,00	18,00	14,00		CIOTTOLI CON GHIAIE E SABBIE
4	18,00	27,00	9,00		LIVELLI DI ARGILLE E SABBIE
5	27,00	30,00	3,00		GHIAIE A MATRICE SABBIOSA
6	30,00	42,00	12,00		LIVELLI DI ARGILLE E SABBIE
7	42,00	57,00	15,00		GHIAIE A MATRICE SABBIOSA
8	57,00	60,00	3,00		ARGILLA

ISPRA - Copyright 2018

Identificativo	
Id. SPU	028076P169
Località	Via Valsugana
Tipo di prova	Pozzo

ISPRA

Istituto Superiore per la Protezione e la Ricerca Ambientale

Archivio nazionale delle indagini nel sottosuolo (Legge 464/1984)

Dati generali

Codice: 166274
Regione: VENETO
Provincia: PADOVA
Comune: SAN GIORGIO IN BOSCO
Tipologia: PERFORAZIONE
Opera: POZZO PER ACQUA
Profondità (m): 54,00
Quota pc slm (m): 29,00
Anno realizzazione: 1994
Numero diametri: 1
Presenza acqua: SI
Portata massima (l/s): 0,600
Portata esercizio (l/s): 0,040
Numero falde: 2
Numero filtri: 1
Numero piezometrie: 1
Stratigrafia: SI
Certificazione(*): NO
Numero strati: 4
Longitudine WGS84 (dd): 11,807919
Latitudine WGS84 (dd): 45,583531
Longitudine WGS84 (dms): 11° 48' 28.52" E
Latitudine WGS84 (dms): 45° 35' 00.71" N

(*)Indica la presenza di un professionista nella compilazione della stratigrafia

Ubicazione indicativa dell'area d'indagine

DIAMETRI PERFORAZIONE

Progr	Da profondità (m)	A profondità (m)	Lunghezza (m)	Diametro (mm)
1	0,00	54,00	54,00	60

FALDE ACQUIFERE

Progr	Da profondità (m)	A profondità (m)	Lunghezza (m)
1	20,00	25,00	5,00
2	52,00	54,00	2,00

POSIZIONE FILTRI

Progr	Da profondità (m)	A profondità (m)	Lunghezza (m)	Diametro (mm)
1	52,50	54,00	1,50	ND

MISURE PIEZOMETRICHE

Data rilevamento	Livello statico (m)	Livello dinamico (m)	Abbassamento (m)	Portata (l/s)
mag/1994	-0,10	-0,10	0,00	ND

STRATIGRAFIA

Progr	Da profondità (m)	A profondità (m)	Spessore (m)	Età geologica	Descrizione litologica
1	0,00	5,00	5,00		ARGILLA CON SABBIA FINA
2	5,00	40,00	35,00		ARGILLA GRIGIA E SABBIA FINA
3	40,00	52,00	12,00		GHIAIA FINE E SABBIA MEDIA
4	52,00	54,00	2,00		SABBIA FINA E ACQUA

ISPRA - Copyright 2018

Identificativo	
Id. SPU	028076P170
Località	Via Lobia
Tipo di prova	Pozzo

ISPRA

Istituto Superiore per la Protezione e la Ricerca Ambientale

Archivio nazionale delle indagini nel sottosuolo (Legge 464/1984)

Dati generali

Codice: 166346
Regione: VENETO
Provincia: PADOVA
Comune: SAN GIORGIO IN BOSCO
Tipologia: PERFORAZIONE
Opera: POZZO PER ACQUA
Profondità (m): 46,00
Quota pc slm (m): 29,00
Anno realizzazione: 2001
Numero diametri: 1
Presenza acqua: SI
Portata massima (l/s): 3,000
Portata esercizio (l/s): 1,000
Numero falde: 2
Numero filtri: 1
Numero piezometrie: 0
Stratigrafia: SI
Certificazione(*): NO
Numero strati: 6
Longitudine WGS84 (dd): 11,801250
Latitudine WGS84 (dd): 45,587700
Longitudine WGS84 (dms): 11° 48' 04.51" E
Latitudine WGS84 (dms): 45° 35' 15.73" N

(*)Indica la presenza di un professionista nella compilazione della stratigrafia

Ubicazione indicativa dell'area d'indagine

DIAMETRI PERFORAZIONE

Progr	Da profondità (m)	A profondità (m)	Lunghezza (m)	Diametro (mm)
1	0,00	46,00	46,00	114

FALDE ACQUIFERE

Progr	Da profondità (m)	A profondità (m)	Lunghezza (m)
2	40,00	46,00	6,00
1	10,00	24,00	14,00

POSIZIONE FILTRI

Progr	Da profondità (m)	A profondità (m)	Lunghezza (m)	Diametro (mm)
1	22,00	24,00	2,00	114

STRATIGRAFIA

Progr	Da profondità (m)	A profondità (m)	Spessore (m)	Età geologica	Descrizione litologica
1	0,00	2,00	2,00		TERRA
2	2,00	9,00	7,00		ARGILLA
3	9,00	14,00	5,00		GHIAIA E SABBIA

4	14,00	22,00	8,00		ARGILLA
5	22,00	31,00	9,00		SABBIA
6	31,00	46,00	15,00		GHIAIA

ISPRA - Copyright 2018

Identificativo	
Id. SPU	028076P171
Località	Via Dante
Tipo di prova	Pozzo

ISPRA

Sistema Nazionale per la Protezione dell'Ambiente

Istituto Superiore per la Protezione e la Ricerca Ambientale

Archivio nazionale delle indagini nel sottosuolo (Legge 464/1984)

Dati generali

Codice: 166330
Regione: VENETO
Provincia: PADOVA
Comune: SAN GIORGIO IN BOSCO
Tipologia: PERFORAZIONE
Opera: POZZO PER ACQUA
Profondità (m): 54,00
Quota pc slm (m): 29,00
Anno realizzazione: 1991
Numero diametri: 0
Presenza acqua: SI
Portata massima (l/s): 0,500
Portata esercizio (l/s): 0,050
Numero falde: 0
Numero filtri: 1
Numero piezometrie: 0
Stratigrafia: SI
Certificazione(*): NO
Numero strati: 5
Longitudine WGS84 (dd): 11,804861
Latitudine WGS84 (dd): 45,591869
Longitudine WGS84 (dms): 11° 48' 17.51" E
Latitudine WGS84 (dms): 45° 35' 30.74" N

(*)Indica la presenza di un professionista nella compilazione della stratigrafia

Ubicazione indicativa dell'area d'indagine

POSIZIONE FILTRI

Progr	Da profondità (m)	A profondità (m)	Lunghezza (m)	Diametro (mm)
1	52,50	54,00	1,50	ND

STRATIGRAFIA

Progr	Da profondità (m)	A profondità (m)	Spessore (m)	Età geologica	Descrizione litologica
1	0,00	1,00	1,00		TERRENO VEGETALE
2	1,00	15,00	14,00		SABBIE LIMOSE
3	15,00	30,00	15,00		LIMI ARGILLOSI
4	30,00	50,00	20,00		SABBIE LIMOSE
5	50,00	54,00	4,00		GHIAIE CON SABBIE

ISPRA - Copyright 2018

Identificativo	
Id. SPU	028076P172
Località	Via Spino
Tipo di prova	Pozzo

ISPRA

Istituto Superiore per la Protezione e la Ricerca Ambientale

Archivio nazionale delle indagini nel sottosuolo (Legge 464/1984)

Dati generali

Codice: 166276
Regione: VENETO
Provincia: PADOVA
Comune: SAN GIORGIO IN BOSCO
Tipologia: PERFORAZIONE
Opera: POZZO PER ACQUA
Profondità (m): 54,00
Quota pc slm (m): 29,00
Anno realizzazione: 1994
Numero diametri: 1
Presenza acqua: SI
Portata massima (l/s): 1,500
Portata esercizio (l/s): 1,000
Numero falde: 2
Numero filtri: 1
Numero piezometrie: 1
Stratigrafia: NO
Certificazione(*): NO
Numero strati: 0
Longitudine WGS84 (dd): 11,815700
Latitudine WGS84 (dd): 45,591311
Longitudine WGS84 (dms): 11° 48' 56.53" E
Latitudine WGS84 (dms): 45° 35' 28.72" N

(*)Indica la presenza di un professionista nella compilazione della stratigrafia

Ubicazione indicativa dell'area d'indagine

DIAMETRI PERFORAZIONE

Progr	Da profondità (m)	A profondità (m)	Lunghezza (m)	Diametro (mm)
1	0,00	54,00	54,00	76

FALDE ACQUIFERE

Progr	Da profondità (m)	A profondità (m)	Lunghezza (m)
2	52,00	54,00	2,00
1	3,00	11,00	8,00

POSIZIONE FILTRI

Progr	Da profondità (m)	A profondità (m)	Lunghezza (m)	Diametro (mm)
1	52,00	54,00	2,00	76

MISURE PIEZOMETRICHE

Data rilevamento	Livello statico (m)	Livello dinamico (m)	Abbassamento (m)	Portata (l/s)
mar/1994	-0,50	0,50	1,00	1,000

ISPRA - Copyright 2018

Identificativo	
Id. SPU	028076P173
Località	Via Primo Peschiera
Tipo di prova	Pozzo

ISPRA

Istituto Superiore per la Protezione e la Ricerca Ambientale

Archivio nazionale delle indagini nel sottosuolo (Legge 464/1984)

Dati generali

Codice: 166333
Regione: VENETO
Provincia: PADOVA
Comune: SAN GIORGIO IN BOSCO
Tipologia: PERFORAZIONE
Opera: POZZO PER ACQUA
Profondità (m): 57,00
Quota pc slm (m): 30,00
Anno realizzazione: 1990
Numero diametri: 1
Presenza acqua: SI
Portata massima (l/s): 18,000
Portata esercizio (l/s): 10,000
Numero falde: 3
Numero filtri: 1
Numero piezometrie: 1
Stratigrafia: SI
Certificazione(*): NO
Numero strati: 14
Longitudine WGS84 (dd): 11,805981
Latitudine WGS84 (dd): 45,568811
Longitudine WGS84 (dms): 11° 48' 21.54" E
Latitudine WGS84 (dms): 45° 34' 07.73" N

(*)Indica la presenza di un professionista nella compilazione della stratigrafia

Ubicazione indicativa dell'area d'indagine

DIAMETRI PERFORAZIONE

Progr	Da profondità (m)	A profondità (m)	Lunghezza (m)	Diametro (mm)
1	0,00	57,00	57,00	168

FALDE ACQUIFERE

Progr	Da profondità (m)	A profondità (m)	Lunghezza (m)
3	51,00	57,00	6,00
2	16,00	20,00	4,00
1	5,00	15,00	10,00

POSIZIONE FILTRI

Progr	Da profondità (m)	A profondità (m)	Lunghezza (m)	Diametro (mm)
1	55,00	57,00	2,00	ND

MISURE PIEZOMETRICHE

Data rilevamento	Livello statico (m)	Livello dinamico (m)	Abbassamento (m)	Portata (l/s)
mag/1990	-1,00	1,00	2,00	10,000

STRATIGRAFIA

Progr	Da profondità (m)	A profondità (m)	Spessore (m)	Età geologica	Descrizione litologica
1	0,00	1,00	1,00		SUOLO VEGETALE
2	1,00	2,00	1,00	PLEISTOCENE	SABBIA MEDIO FINA
3	2,00	5,00	3,00		ARGILLA
4	5,00	15,00	10,00		SABBIA MEDIA
5	15,00	16,00	1,00		ARGILLA COMPATTA
6	16,00	20,00	4,00		SABBIA MEDIO-FINA
7	20,00	29,00	9,00		ARGILLA LIMOSA DEBOLMENTE TORBOSA
8	29,00	32,00	3,00		TORBA LIMOSA
9	32,00	41,00	9,00		ARGILLA
10	41,00	42,00	1,00		SABBIA MEDIA
11	42,00	45,00	3,00		ARGILLA LIMOSA
12	45,00	47,00	2,00		TORBA
13	47,00	50,00	3,00		ARGILLA
14	50,00	57,00	7,00	PLEISTOCENE	SABBIA MEDIA CON GHIAINO

ISPRA - Copyright 2018

Identificativo	
Id. SPU	028076P174
Località	Via Valsugana
Tipo di prova	Pozzo

ISPRA

Istituto Superiore per la Protezione e la Ricerca Ambientale

Archivio nazionale delle indagini nel sottosuolo (Legge 464/1984)

Dati generali

Codice: 166269
Regione: VENETO
Provincia: PADOVA
Comune: SAN GIORGIO IN BOSCO
Tipologia: PERFORAZIONE
Opera: POZZO PER ACQUA
Profondità (m): 47,00
Quota pc slm (m): 29,00
Anno realizzazione: 1991
Numero diametri: 1
Presenza acqua: SI
Portata massima (l/s): 0,500
Portata esercizio (l/s): 0,050
Numero falde: 0
Numero filtri: 1
Numero piezometrie: 0
Stratigrafia: SI
Certificazione(*): NO
Numero strati: 7
Longitudine WGS84 (dd): 11,803200
Latitudine WGS84 (dd): 45,596869
Longitudine WGS84 (dms): 11° 48' 11.53" E
Latitudine WGS84 (dms): 45° 35' 48.73" N

(*)Indica la presenza di un professionista nella compilazione della stratigrafia

Ubicazione indicativa dell'area d'indagine

DIAMETRI PERFORAZIONE

Progr	Da profondità (m)	A profondità (m)	Lunghezza (m)	Diametro (mm)
1	0,00	47,00	47,00	51

POSIZIONE FILTRI

Progr	Da profondità (m)	A profondità (m)	Lunghezza (m)	Diametro (mm)
1	45,50	47,00	1,50	ND

STRATIGRAFIA

Progr	Da profondità (m)	A profondità (m)	Spessore (m)	Età geologica	Descrizione litologica
1	0,00	1,50	1,50		TERRENO VEGETALE
2	1,50	10,00	8,50		SABBIE FINI
3	10,00	15,00	5,00		GHIAIA FINE CON SABBIE
4	15,00	17,00	2,00		SABBIE FINI
5	17,00	25,00	8,00		ARGILLE CON LIMI
6	25,00	40,00	15,00		LIMI ARGILLOSI
7	40,00	47,00	7,00		SABBIE CON GHIAIE

Identificativo	
Id. SPU	028076P175
Località	Via Paolo Borsellino
Tipo di prova	Pozzo

ISPRA

Istituto Superiore per la Protezione e la Ricerca Ambientale

Archivio nazionale delle indagini nel sottosuolo (Legge 464/1984)

Dati generali

Codice: 166349
Regione: VENETO
Provincia: PADOVA
Comune: SAN GIORGIO IN BOSCO
Tipologia: PERFORAZIONE
Opera: POZZO PER ACQUA
Profondità (m): 50,00
Quota pc slm (m): 29,00
Anno realizzazione: 1991
Numero diametri: 0
Presenza acqua: SI
Portata massima (l/s): 0,500
Portata esercizio (l/s): ND
Numero falde: 0
Numero filtri: 1
Numero piezometrie: 0
Stratigrafia: SI
Certificazione(*): SI
Numero strati: 5
Longitudine WGS84 (dd): 11,806811
Latitudine WGS84 (dd): 45,593811
Longitudine WGS84 (dms): 11° 48' 24.52" E
Latitudine WGS84 (dms): 45° 35' 37.73" N

(*)Indica la presenza di un professionista nella compilazione della stratigrafia

Ubicazione indicativa dell'area d'indagine

POSIZIONE FILTRI

Progr	Da profondità (m)	A profondità (m)	Lunghezza (m)	Diametro (mm)
1	48,50	50,00	1,50	ND

STRATIGRAFIA

Progr	Da profondità (m)	A profondità (m)	Spessore (m)	Età geologica	Descrizione litologica
1	0,00	0,40	0,40		TERRENO VEGETALE
2	0,40	11,00	10,60		SABBIE LIMOSE
3	11,00	27,00	16,00		LIMI ARGILLOSI
4	27,00	42,00	15,00		SABBIE LIMOSE
5	42,00	50,00	8,00		GHIAIE CON SABBIE

ISPRA - Copyright 2018

Identificativo	
Id. SPU	028076P176
Località	Via Valsugana
Tipo di prova	Pozzo

ISPRA

Sistema Nazionale per la Protezione dell'Ambiente

Istituto Superiore per la Protezione e la Ricerca Ambientale

Archivio nazionale delle indagini nel sottosuolo (Legge 464/1984)

Dati generali

Codice: 166270
Regione: VENETO
Provincia: PADOVA
Comune: SAN GIORGIO IN BOSCO
Tipologia: PERFORAZIONE
Opera: POZZO PER ACQUA
Profondità (m): 45,00
Quota pc slm (m): 29,00
Anno realizzazione: 1999
Numero diametri: 1
Presenza acqua: SI
Portata massima (l/s): 1,500
Portata esercizio (l/s): 1,800
Numero falde: 1
Numero filtri: 1
Numero piezometrie: 0
Stratigrafia: NO
Certificazione(*): NO
Numero strati: 0
Longitudine WGS84 (dd): 11,805700
Latitudine WGS84 (dd): 45,592700
Longitudine WGS84 (dms): 11° 48' 20.52" E
Latitudine WGS84 (dms): 45° 35' 33.73" N

(*)Indica la presenza di un professionista nella compilazione della stratigrafia

Ubicazione indicativa dell'area d'indagine

DIAMETRI PERFORAZIONE

Progr	Da profondità (m)	A profondità (m)	Lunghezza (m)	Diametro (mm)
1	0,00	45,00	45,00	100

FALDE ACQUIFERE

Progr	Da profondità (m)	A profondità (m)	Lunghezza (m)
1	1,80	2,00	0,20

POSIZIONE FILTRI

Progr	Da profondità (m)	A profondità (m)	Lunghezza (m)	Diametro (mm)
1	43,00	45,00	2,00	ND

ISPRA - Copyright 2018

Identificativo	
Id. SPU	028076P177
Località	Via Galvanelle
Tipo di prova	Sondaggio a distruzione di nucleo



Identificativo	
Id. SPU	028076P178
Località	Via Pelosa
Tipo di prova	Sondaggio a distruzione di nucleo

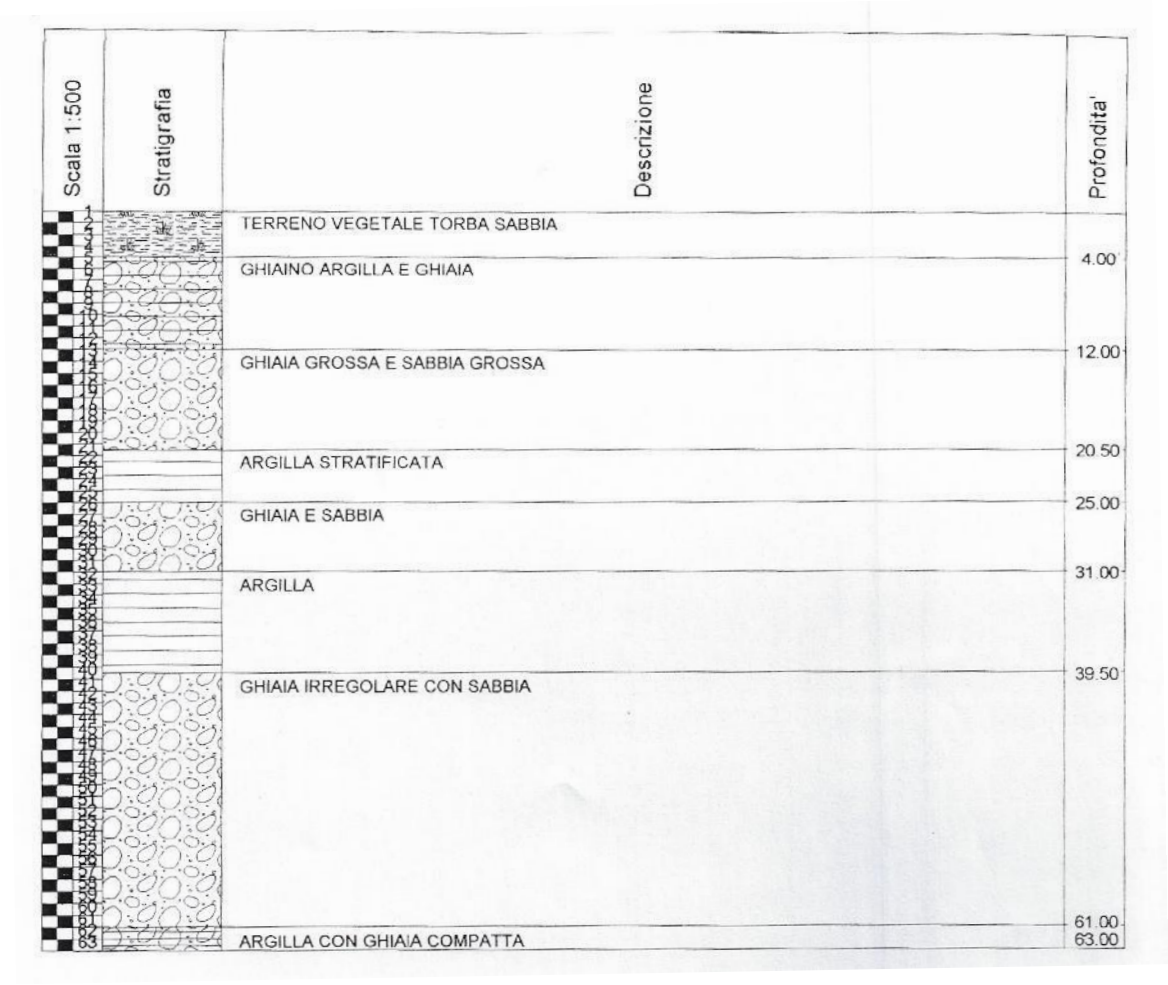

Identificativo	
Id. SPU	028076P179
Località	Via Valsugana
Tipo di prova	Sondaggio a distruzione di nucleo

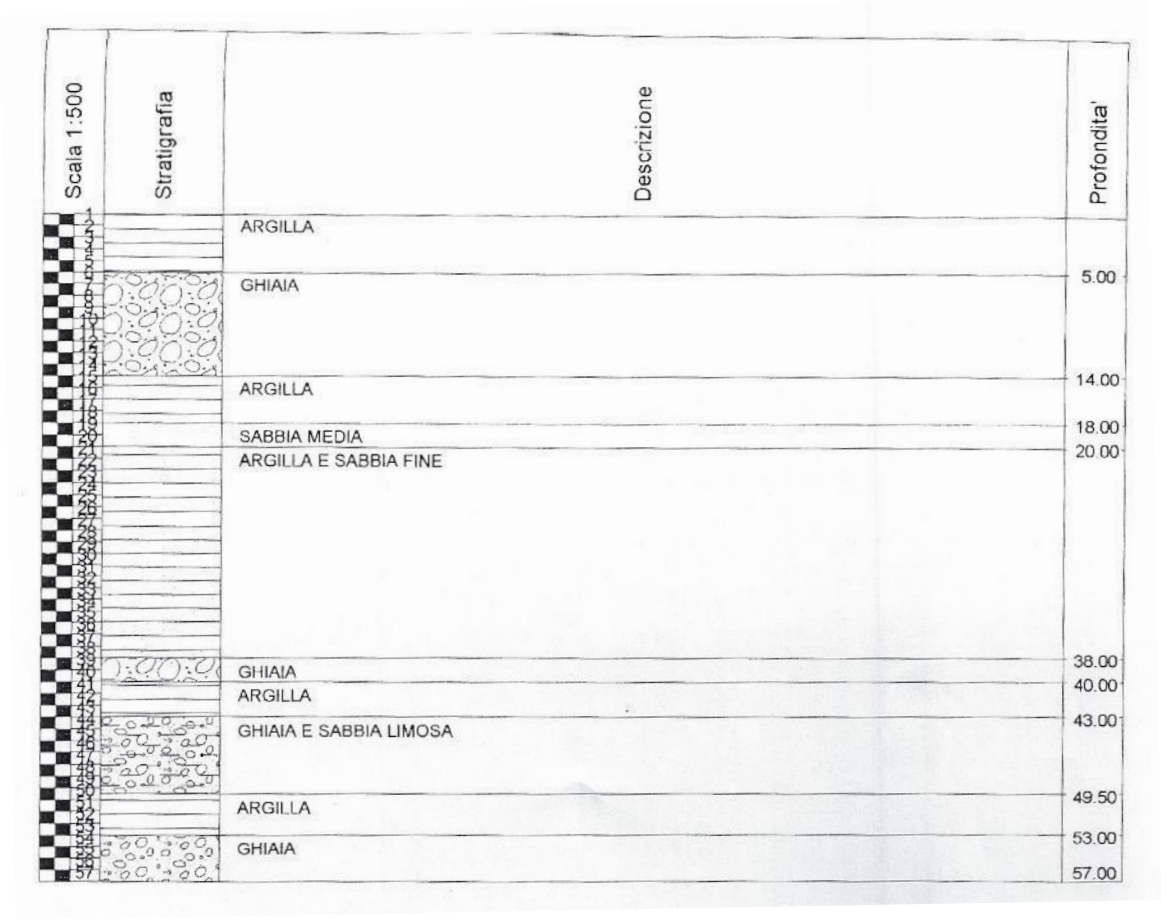

Identificativo	
Id. SPU	028076P180
Località	Via Valsugana
Tipo di prova	Sondaggio a distruzione di nucleo



Identificativo	
Id. SPU	028076P181
Località	Via Valsugana
Tipo di prova	Sondaggio a distruzione di nucleo



Identificativo	
Id. SPU	028076P182
Località	Via Sega
Tipo di prova	Sondaggio a distruzione di nucleo

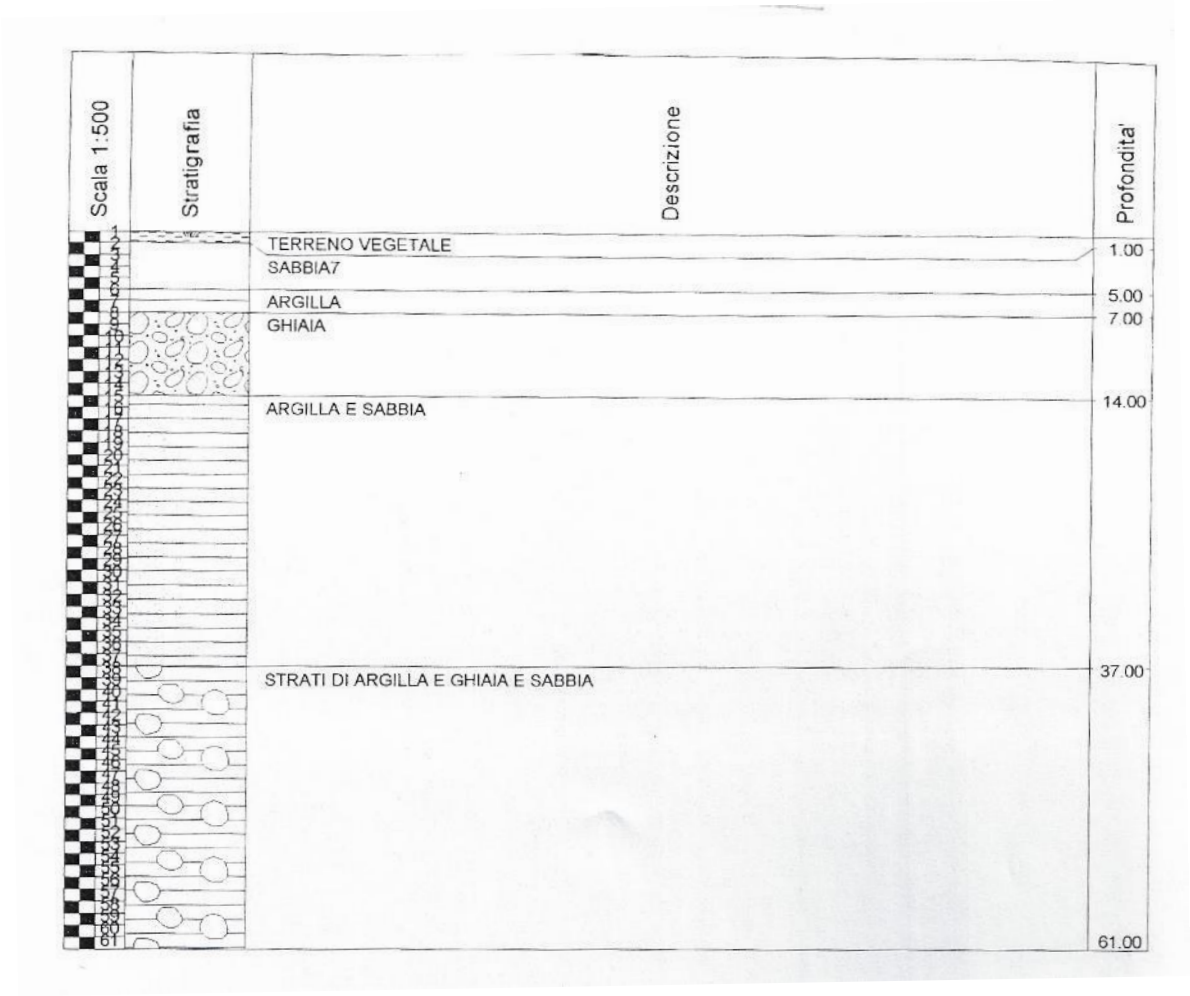

Identificativo	
Id. SPU	028076P183
Località	Via Dell'Agricoltura
Tipo di prova	Sondaggio a distruzione di nucleo



Identificativo	
Id. SPU	028076P184
Località	Via Aldo Moro
Tipo di prova	Sondaggio a distruzione di nucleo



Identificativo	
Id. SPU	028076P185
Località	Vicolo Rossini
Tipo di prova	Sondaggio a distruzione di nucleo



Identificativo	
Id. SPU	028076P186
Località	Via Kennedy
Tipo di prova	Sondaggio a distruzione di nucleo



Identificativo	
Id. SPU	028076P187
Località	Via Spino
Tipo di prova	Sondaggio a distruzione di nucleo

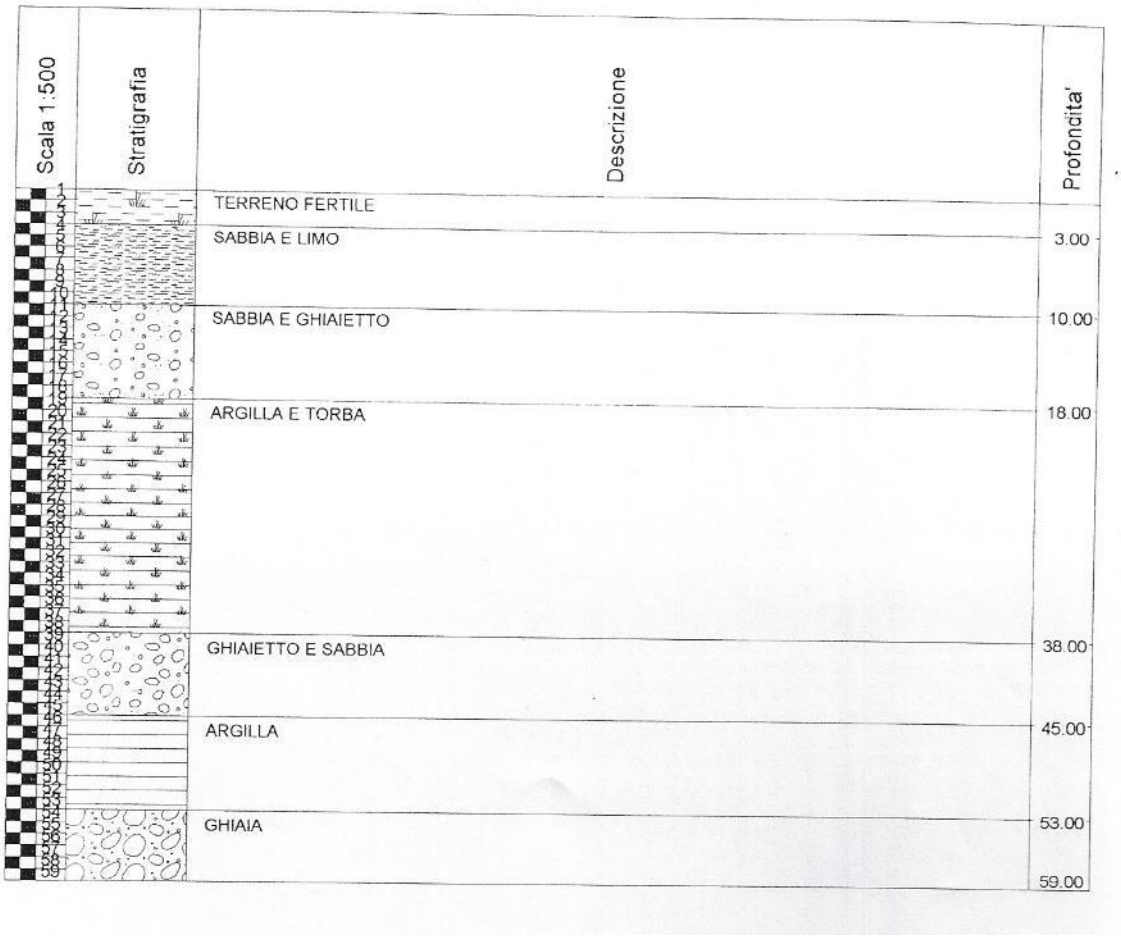

Identificativo	
Id. SPU	028076P188
Località	Via Spino
Tipo di prova	Sondaggio a distruzione di nucleo

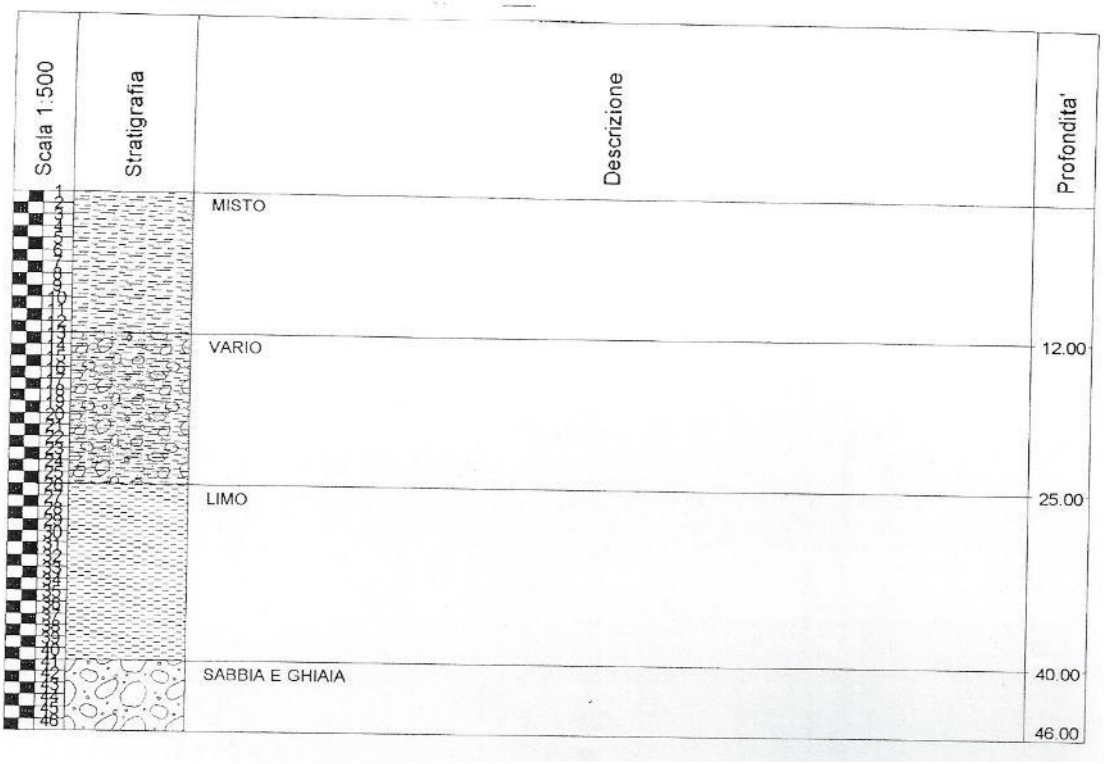

Identificativo	
Id. SPU	028076P189
Località	Via G. Verdi
Tipo di prova	Sondaggio a distruzione di nucleo



Identificativo	
Id. SPU	028076P190
Località	Via Della Pace
Tipo di prova	Sondaggio a distruzione di nucleo

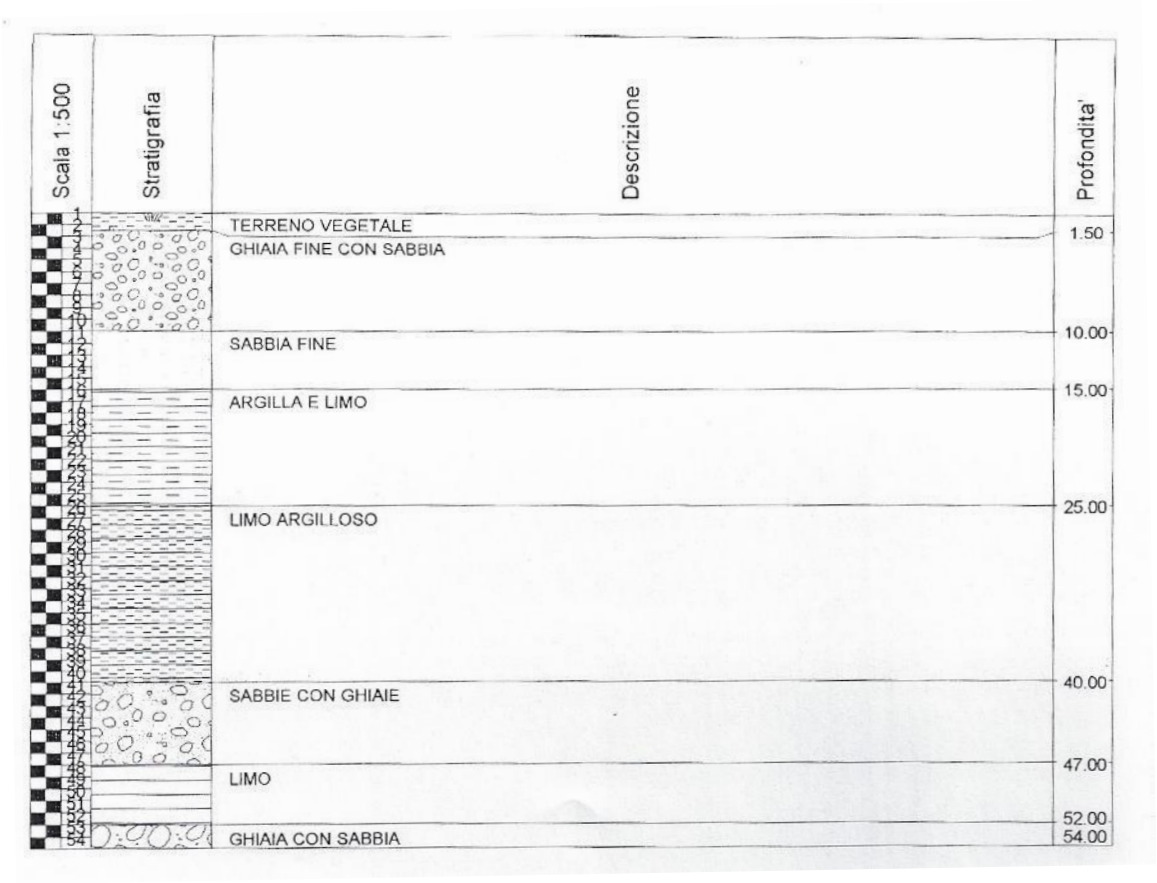

Identificativo	
Id. SPU	028076P191
Località	Via Raffaello Sanzio
Tipo di prova	Sondaggio a distruzione di nucleo



Identificativo	
Id. SPU	028076P192
Località	Via Pozzo
Tipo di prova	Sondaggio a distruzione di nucleo

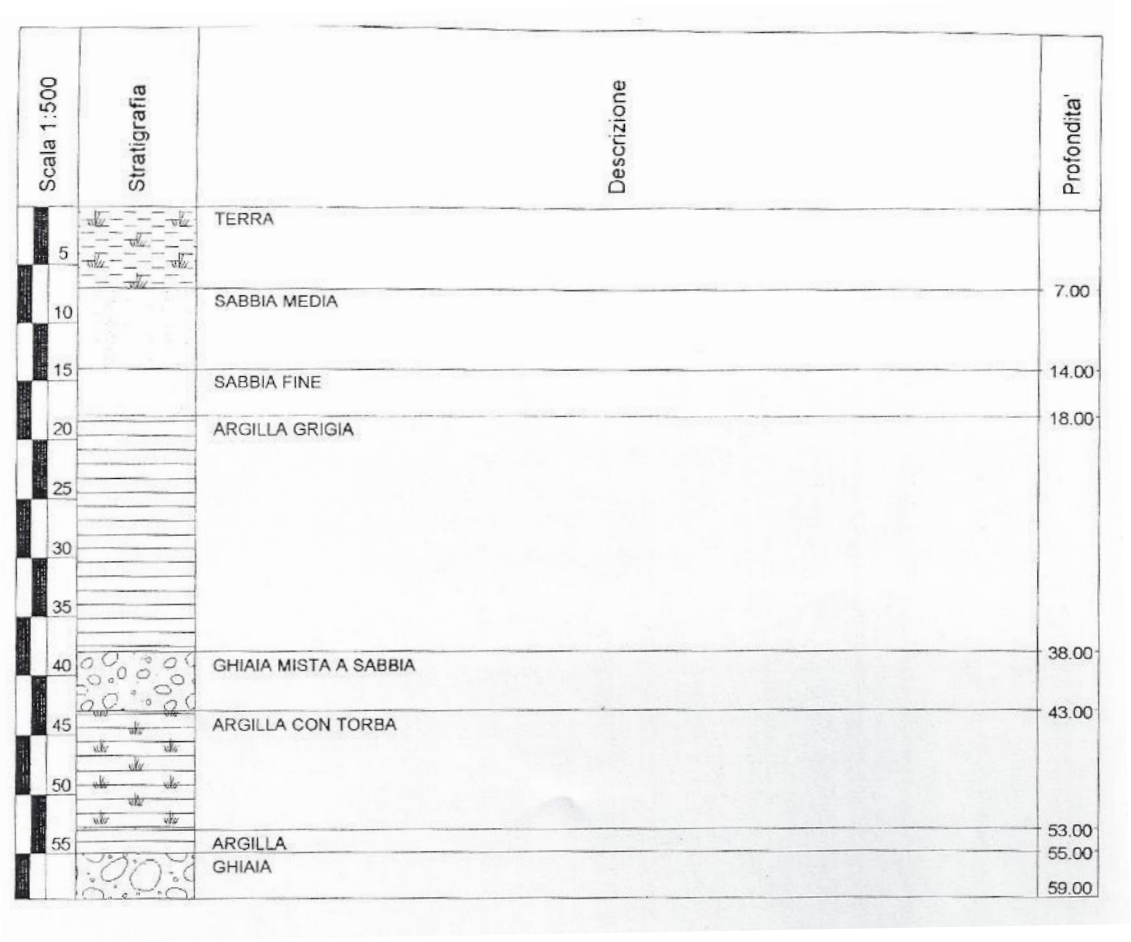

Identificativo	
Id. SPU	028076P193
Località	Via Pozzo
Tipo di prova	Sondaggio a distruzione di nucleo

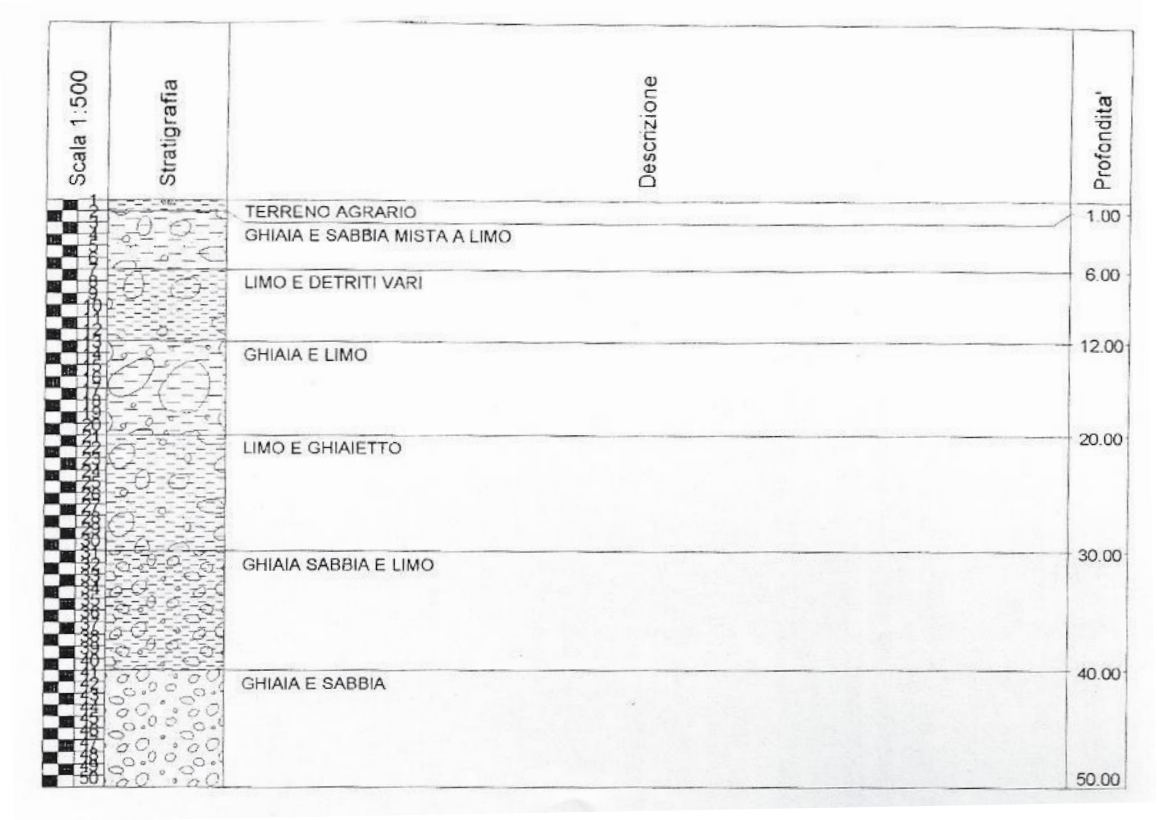

Identificativo	
Id. SPU	028076P194
Località	Via Peschiera
Tipo di prova	Sondaggio a distruzione di nucleo



Identificativo	
Id. SPU	028076P195
Località	Via Peschiera
Tipo di prova	Sondaggio a distruzione di nucleo



Identificativo	
Id. SPU	028076P196
Località	Via Cavallare
Tipo di prova	Sondaggio a distruzione di nucleo

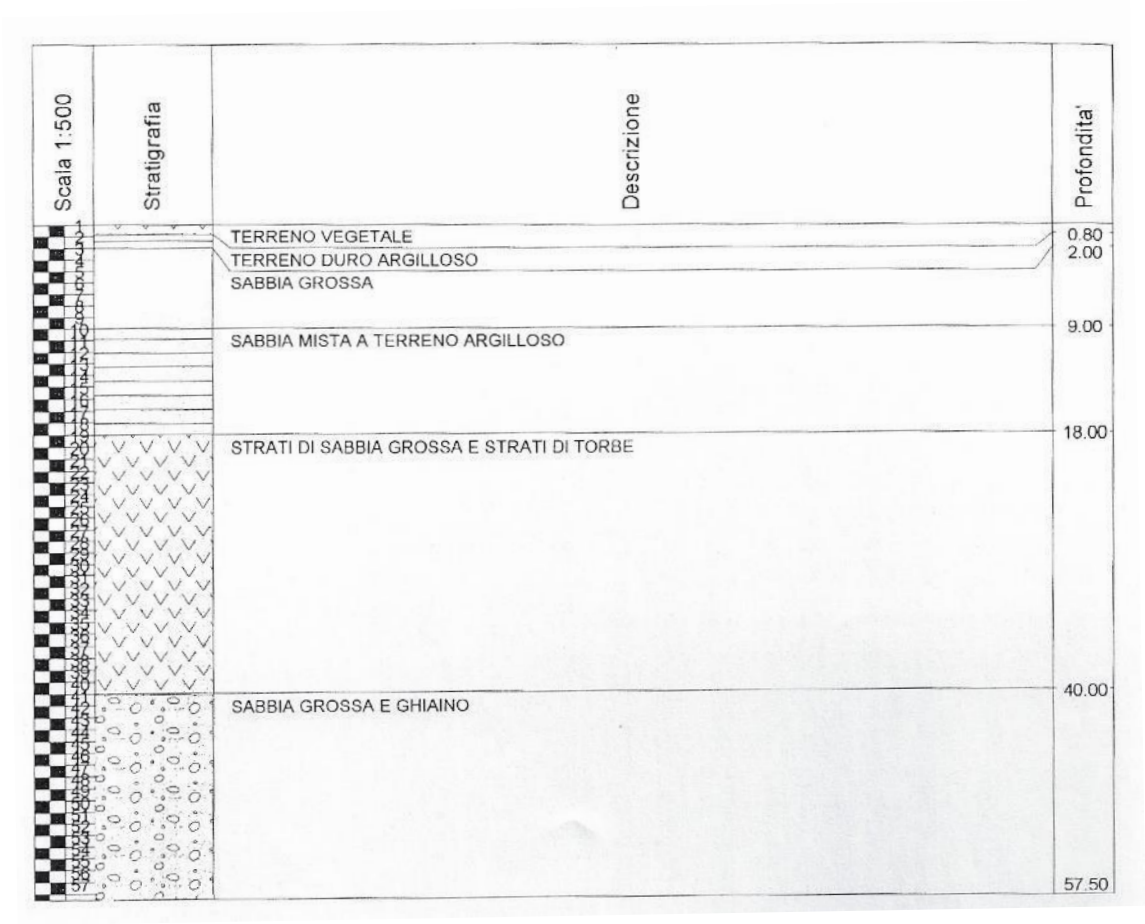

Identificativo	
Id. SPU	028076P197
Località	Via Dell'Indipendenza
Tipo di prova	Sondaggio a distruzione di nucleo



Identificativo	
Id. SPU	028076P198
Località	Via Ronco
Tipo di prova	Sondaggio a distruzione di nucleo



Identificativo	
Id. SPU	028076P199
Località	Via Ramusa
Tipo di prova	Sondaggio a distruzione di nucleo

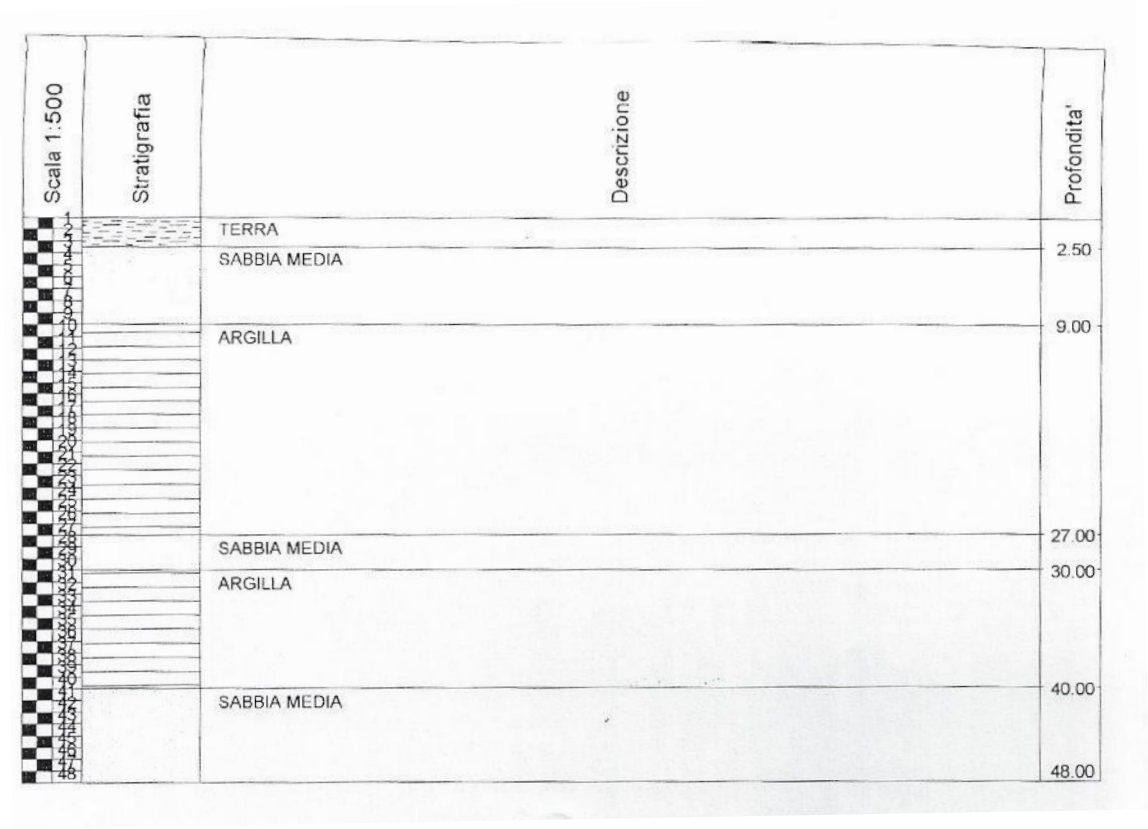

Identificativo	
Id. SPU	028076P200
Località	Via Valsugana
Tipo di prova	Sondaggio a distruzione di nucleo

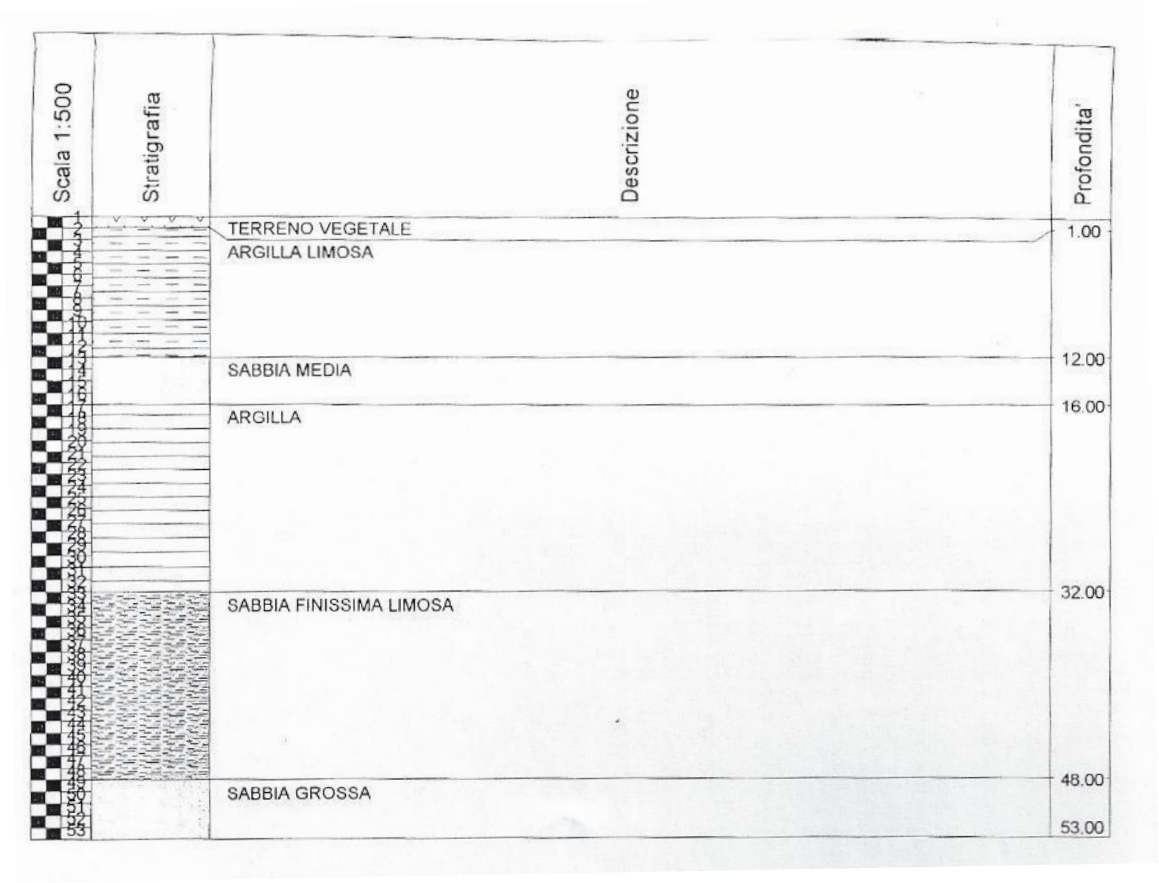

Identificativo	
Id. SPU	028076P201
Località	Via Andrea Palladio
Tipo di prova	Sondaggio a distruzione di nucleo

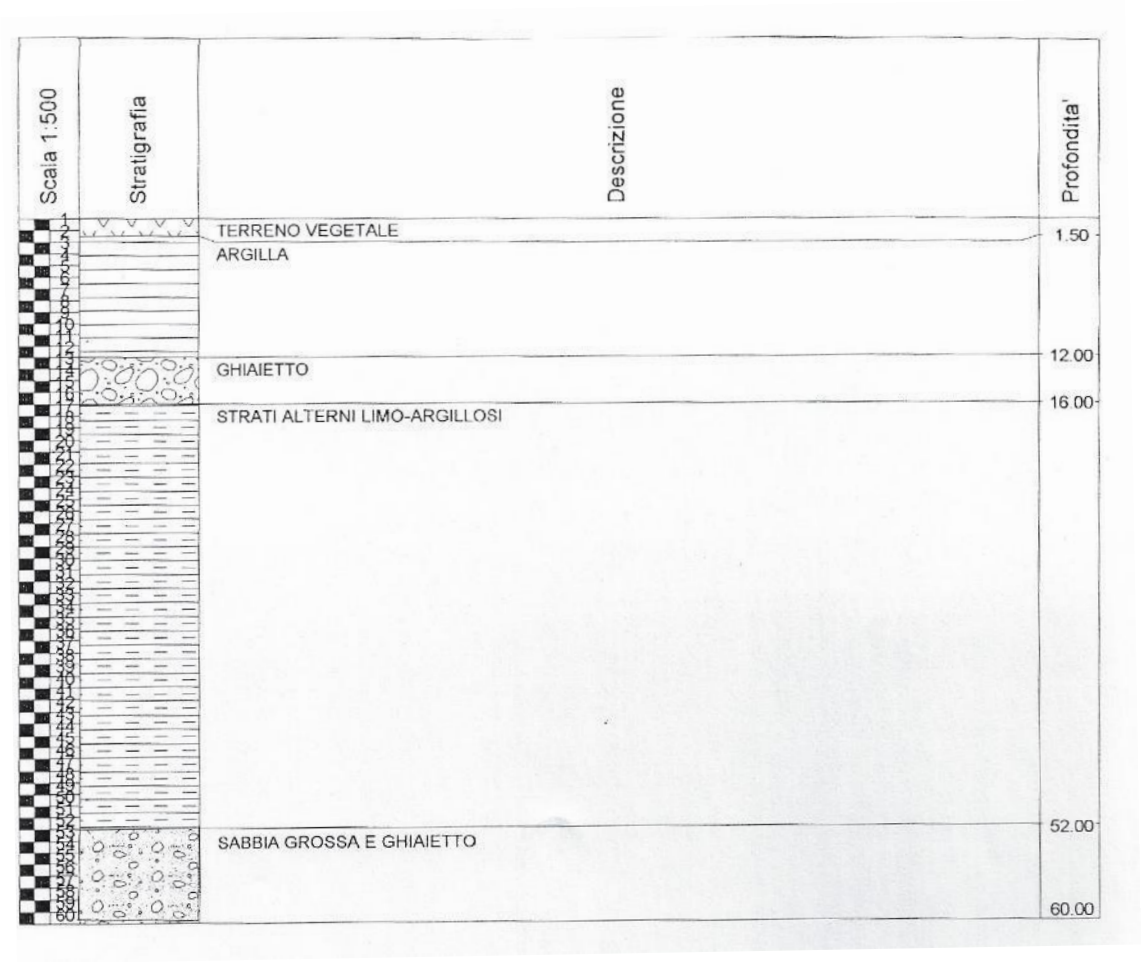

Identificativo	
Id. SPU	028076P202
Località	Via M. Buonarroti
Tipo di prova	Sondaggio a distruzione di nucleo



Identificativo	
Id. SPU	028076P203
Località	Via Ramondini
Tipo di prova	Sondaggio a distruzione di nucleo

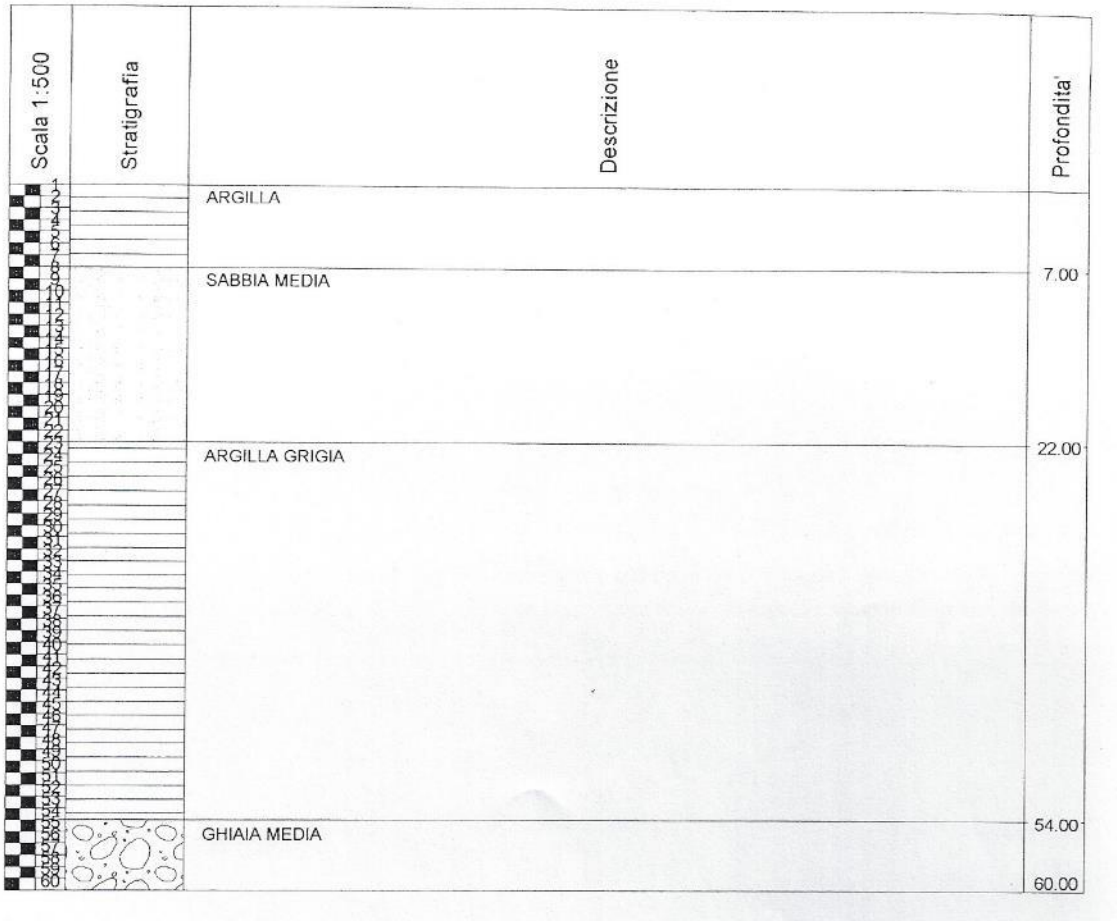

Identificativo	
Id. SPU	028076P204
Località	Strada provinciale 58d
Tipo di prova	Sondaggio a distruzione di nucleo



Identificativo	
Id. SPU	028076P205
Località	Via Monte Ortigara
Tipo di prova	Sondaggio a distruzione di nucleo

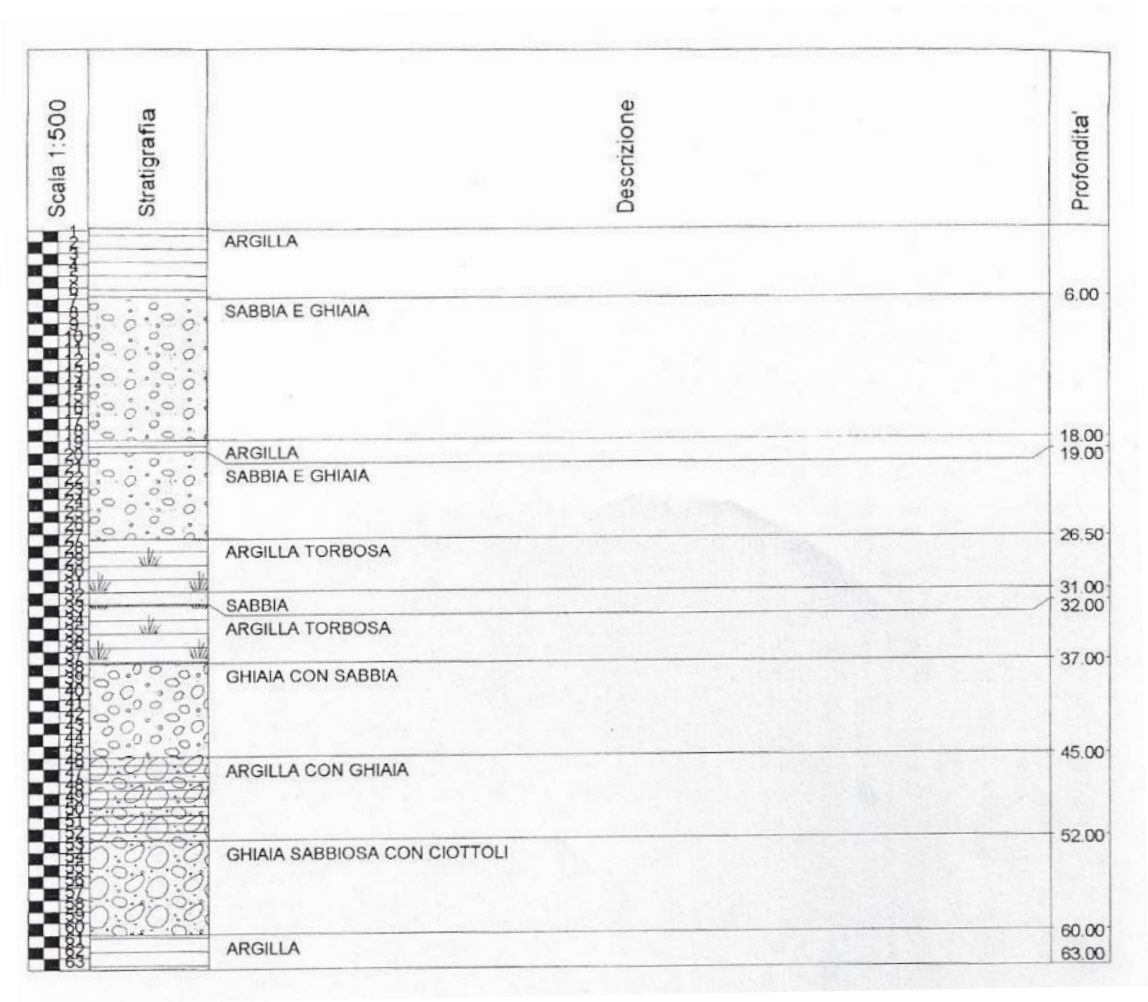

Identificativo	
Id. SPU	028076P206
Località	Via San Nicolò
Tipo di prova	Sondaggio a distruzione di nucleo

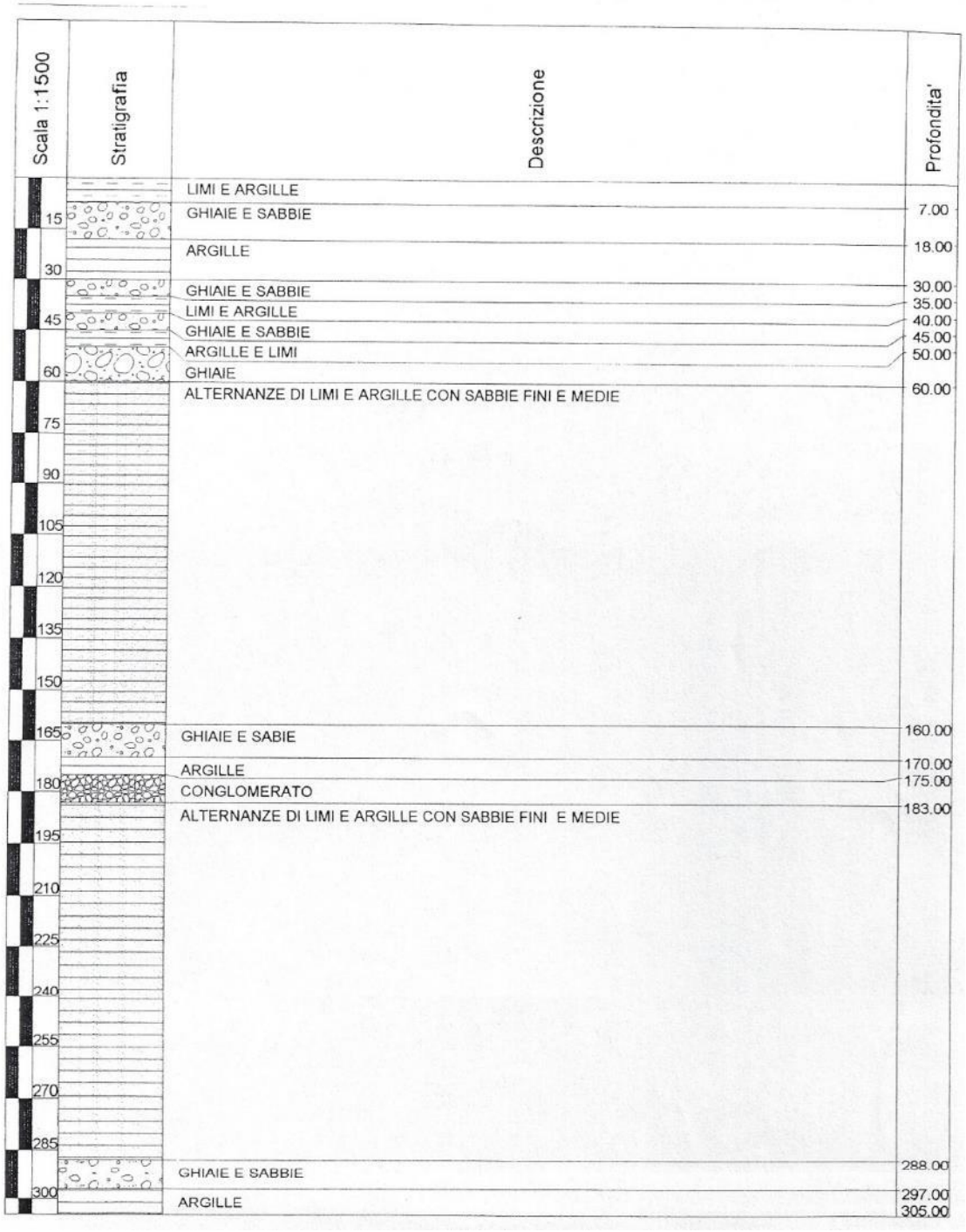

Identificativo	
Id. SPU	028076P207
Località	Via San Nicolò
Tipo di prova	Sondaggio a distruzione di nucleo

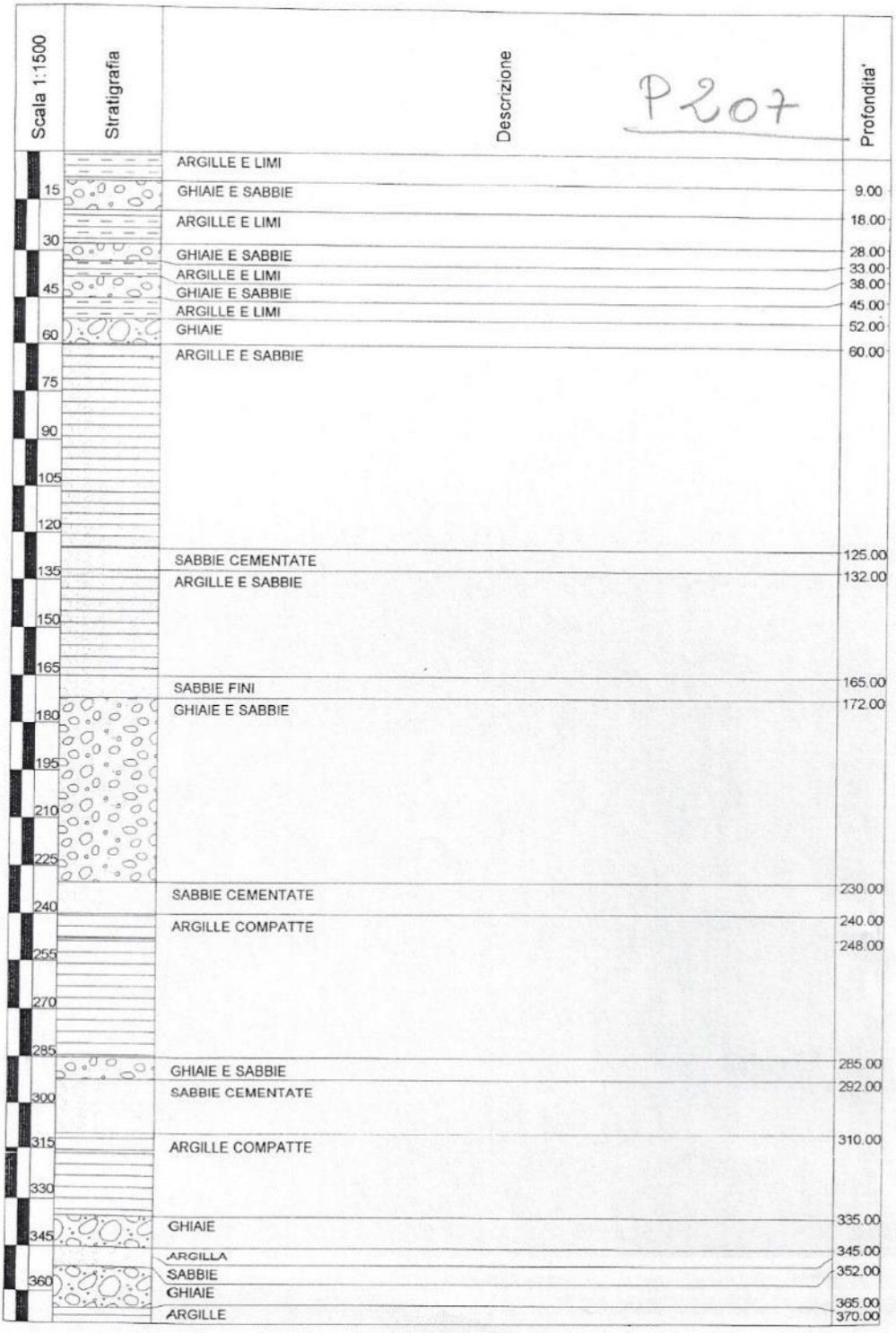

Identificativo	
Id. SPU	028076P208
Località	Via Cavallare
Tipo di prova	HVSR

COMUNE DI SAN GIORGIO IN BOSCO -INDAGINE PUNTUALE N° 028076P208
Stazione di misura HVSR - Località: via Cavallare

Coordinate WGS 84
Latitudine: 45.577201° N
Longitudine: 11.815835° E

File: MT_20220516_082243.SAF Durata tempo registrazione: 20 minuti
Data acquisizione: 16.05.2022 Lunghezza finestra: 20 secondi

Frequenza di picco: 1 Hz; 6 Hz;

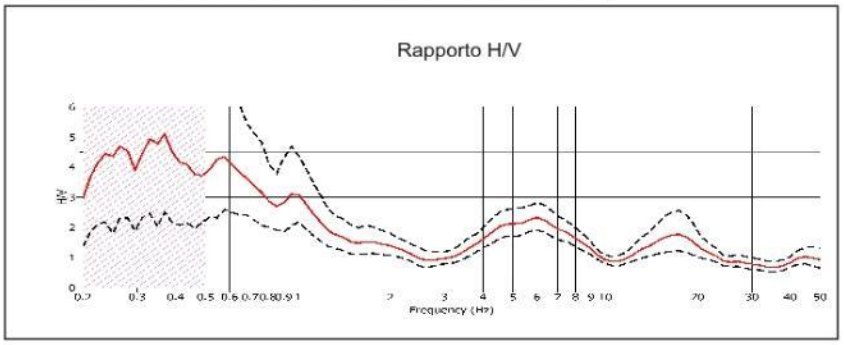

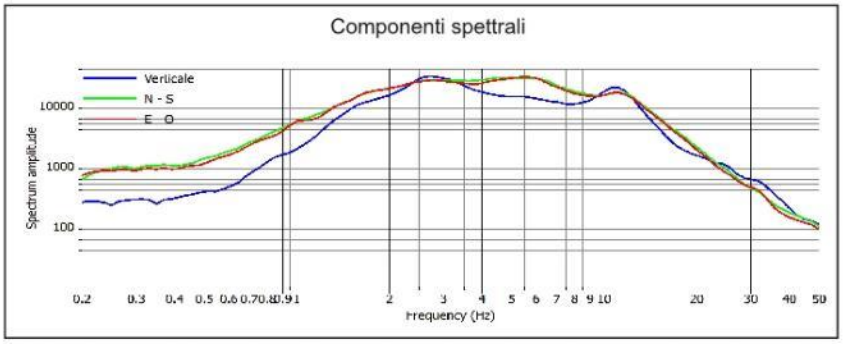

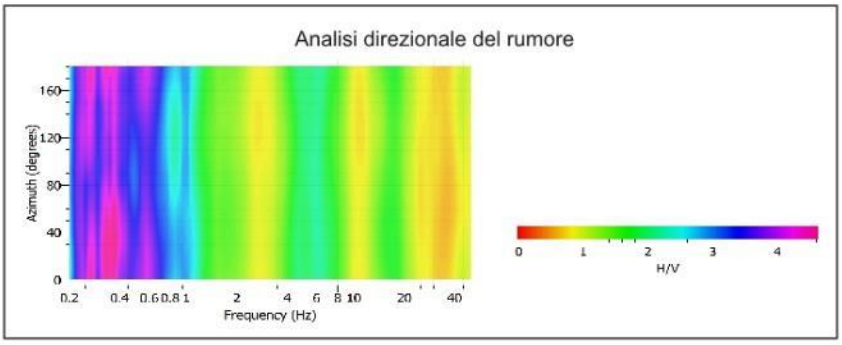

Identificativo	
Id. SPU	028076P209
Località	Via Pozzo
Tipo di prova	HVSR

COMUNE DI SAN GIORGIO IN BOSCO -INDAGINE PUNTUALE N° 028076P209
Stazione di misura HVSR - Località: via Pozzo

Coordinate WGS 84 Latitudine: 45.580625° N Longitudine: 11.803357° E	
File: MT_20220516_085354.SAF Data acquisizione: 16.05.2022	Durata tempo registrazione: 20 minuti Lunghezza finestra: 20 secondi
Frequenza di picco: 0,95 Hz; 7,3 Hz;	

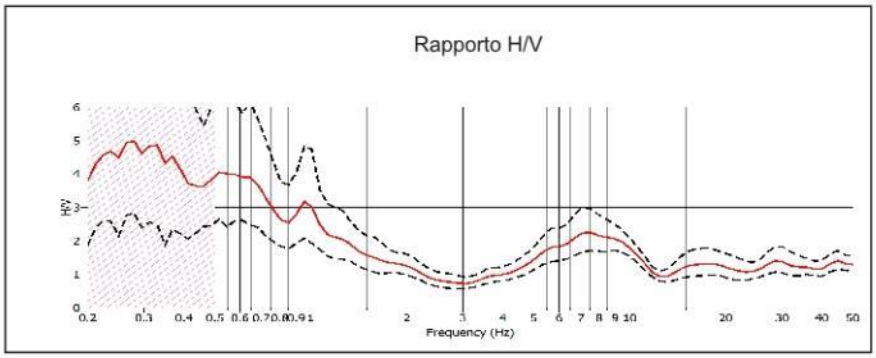

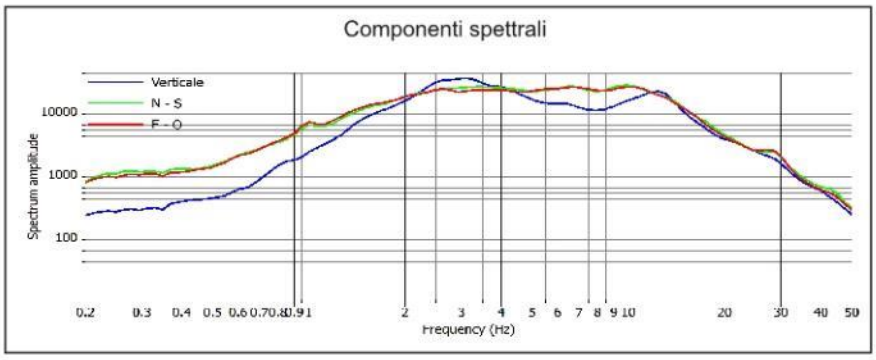

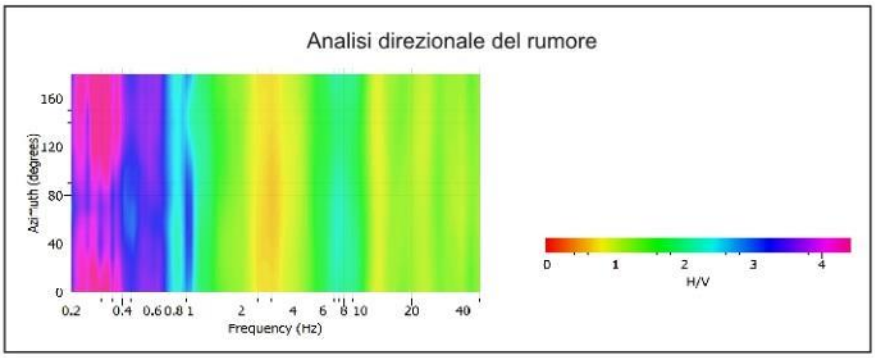

Identificativo	
Id. SPU	028076P210
Località	Via Pozzo
Tipo di prova	HVSR

COMUNE DI SAN GIORGIO IN BOSCO -INDAGINE PUNTUALE N° 028076P210
Stazione di misura HVSR - Località: via Pozzo

Coordinate WGS 84	
Latitudine: 45.581170° N	
Longitudine: 11.794616° E	
File: MT_20220516_092421.SAF	Durata tempo registrazione: 20 minuti
Data acquisizione: 16.05.2022	Lunghezza finestra: 20 secondi
Frequenza di picco: 1 Hz; 7 Hz;	

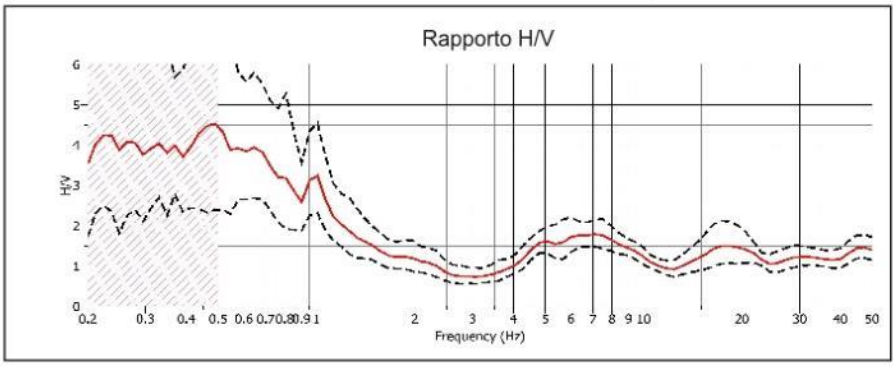

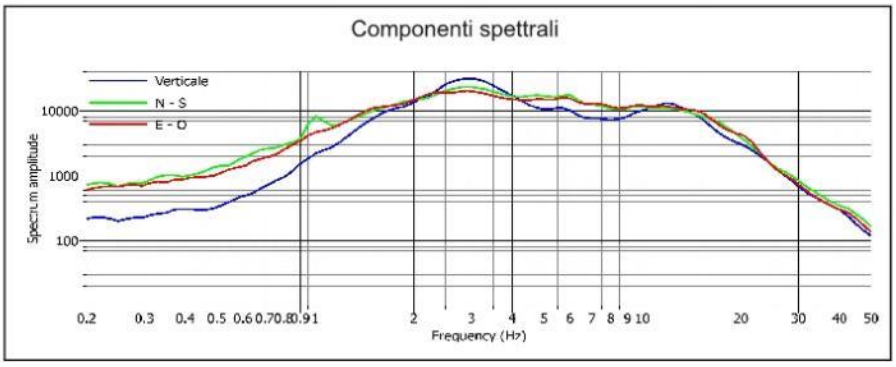

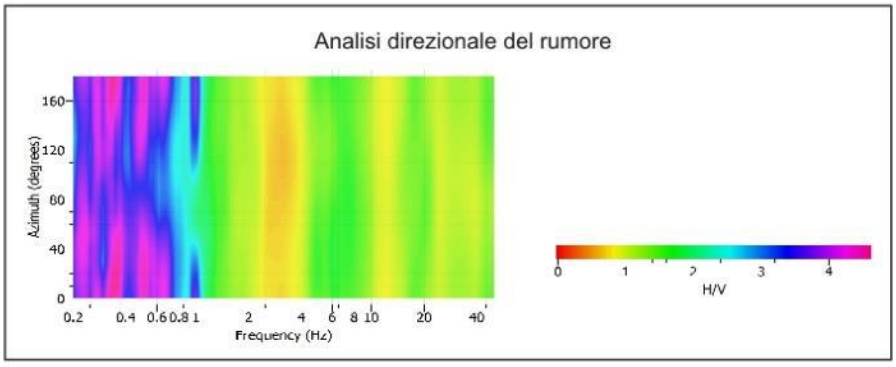

Identificativo	
Id. SPU	028076P211
Località	Via Romanie
Tipo di prova	HVSR

COMUNE DI SAN GIORGIO IN BOSCO -INDAGINE PUNTUALE N° 028076P211
Stazione di misura HVSR - Località: via Romanie

Coordinate WGS 84 Latitudine: 45.580475° N Longitudine: 11.783906° E	
File: MT_20220516_095600.SAF Data acquisizione: 16.05.2022	Durata tempo registrazione: 20 minuti Lunghezza finestra: 20 secondi
Frequenza di picco: 1 Hz; 8,5 Hz;	

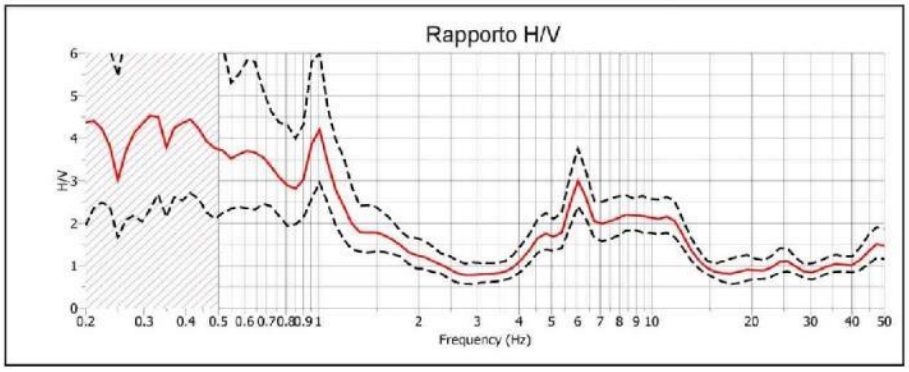

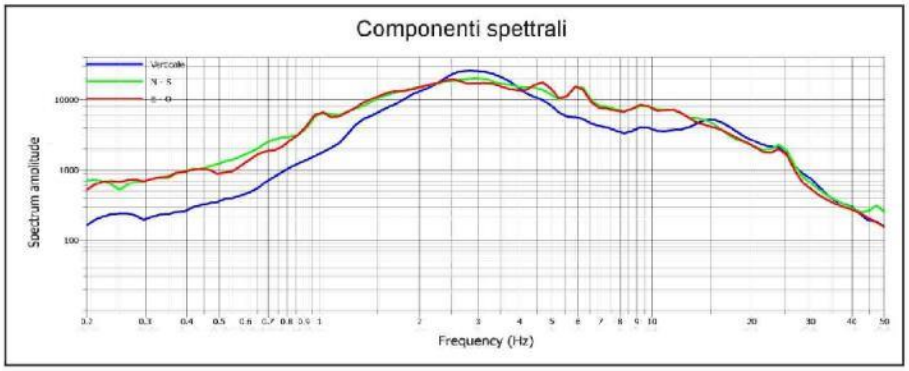

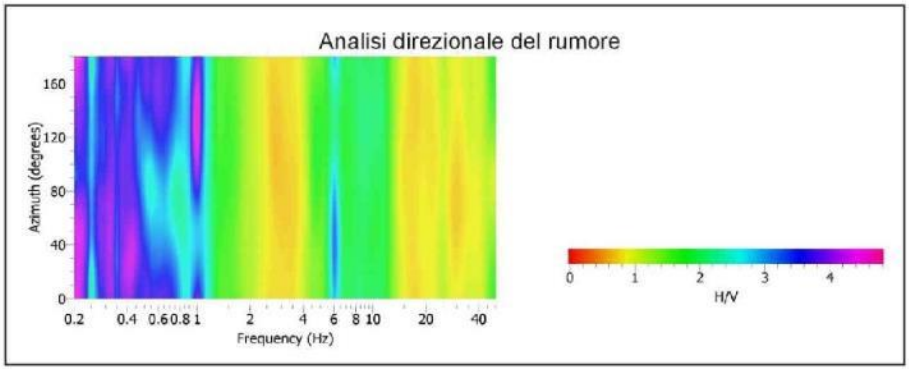

Identificativo	
Id. SPU	028076P212
Località	Via Busetto
Tipo di prova	HVSR

COMUNE DI SAN GIORGIO IN BOSCO -INDAGINE PUNTUALE N° 028076P212
Stazione di misura HVSR - Località: via Busetto

Coordinate WGS 84 Latitudine: 45.579414° N Longitudine: 11.771103° E	
File: MT_20220516_102608.SAF Data acquisizione: 16.05.2022	Durata tempo registrazione: 20 minuti Lunghezza finestra: 20 secondi
Frequenza di picco: 0,85 Hz	

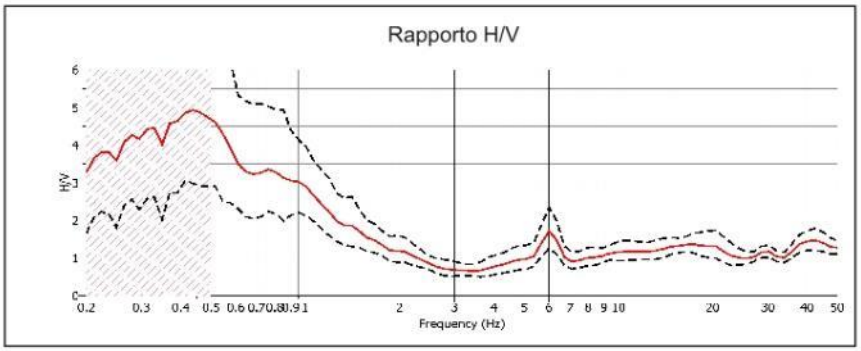

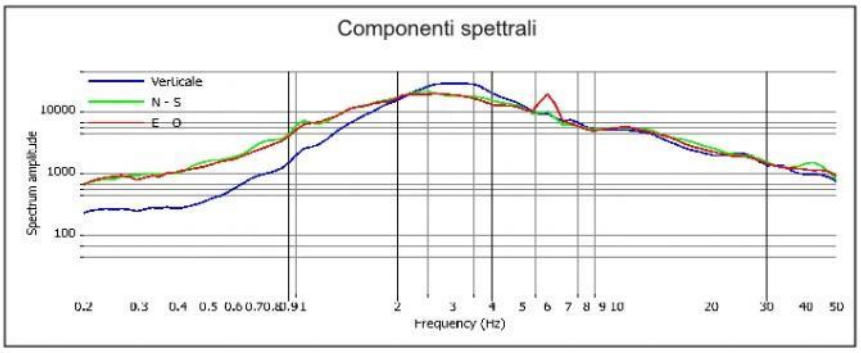

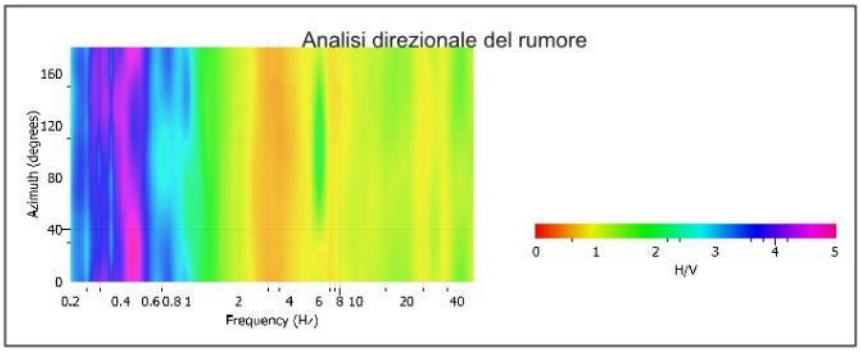

Identificativo	
Id. SPU	028076P213
Località	Via Bocchiero
Tipo di prova	HVSR

COMUNE DI SAN GIORGIO IN BOSCO -INDAGINE PUNTUALE N° 028076P213
Stazione di misura HVSR - Località: via Bocchiero

Coordinate WGS 84 Latitudine: 45.590641° N Longitudine: 11.766160° E	
File: MT_20220516_110210.SAF Data acquisizione: 16.05.2022	Durata tempo registrazione: 20 minuti Lunghezza finestra: 20 secondi
Frequenza di picco: 0,8 Hz	

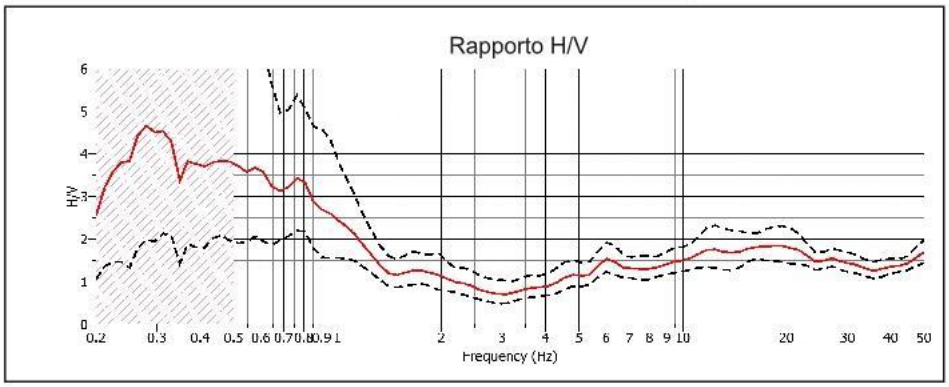

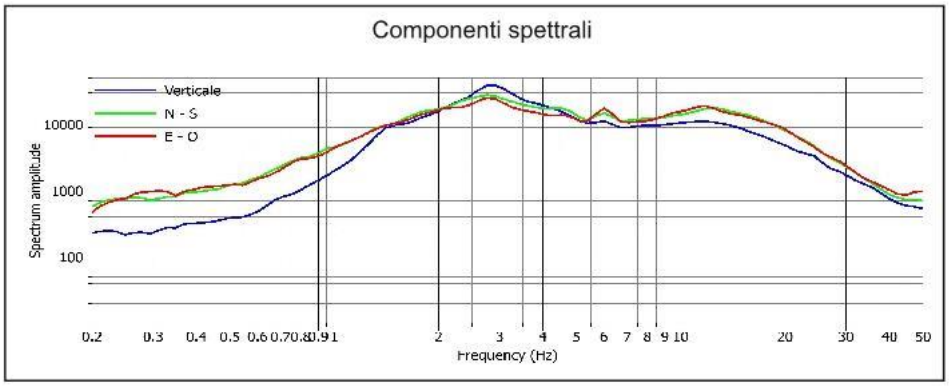

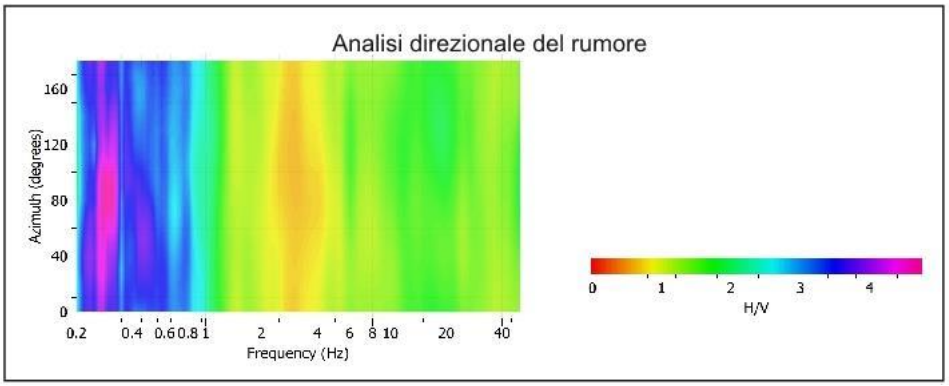

Identificativo	
Id. SPU	028076P214
Località	Via Vittorio Veneto
Tipo di prova	HVSR

COMUNE DI SAN GIORGIO IN BOSCO -INDAGINE PUNTUALE N° 028076P214
Stazione di misura HVSR - Località: via Vittorio Veneto

Coordinate WGS 84 Latitudine: 45.595714° N Longitudine: 11.772658° E	
File: MT_20220516_113215.SAF Data acquisizione: 16.05.2022	Durata tempo registrazione: 20 minuti Lunghezza finestra: 20 secondi
Frequenza di picco: 0,98 Hz;	

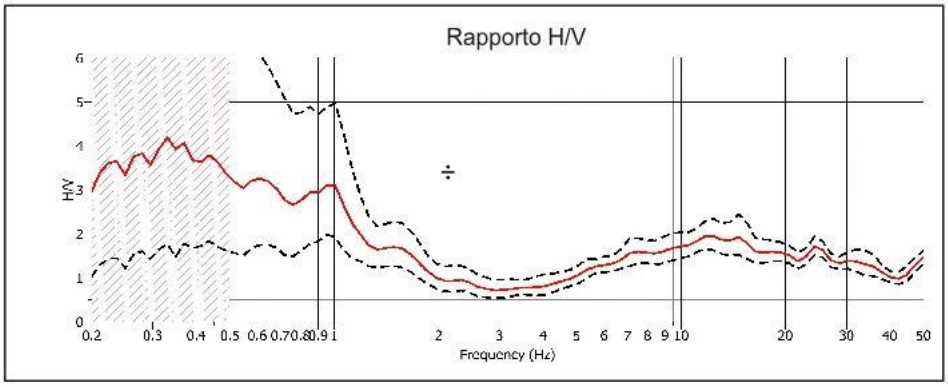

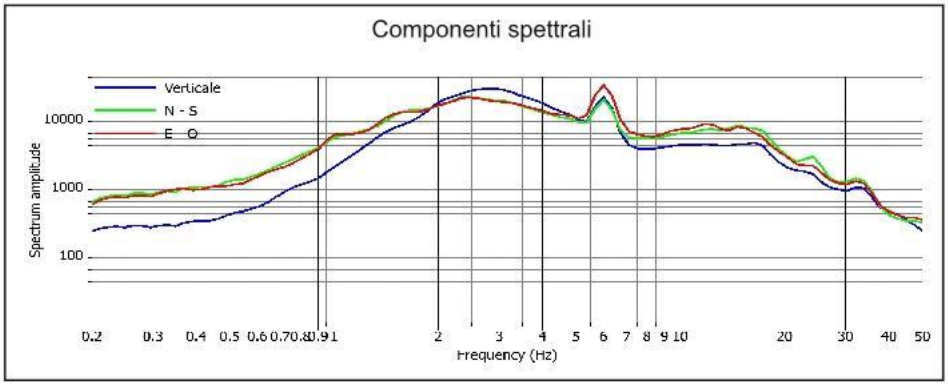

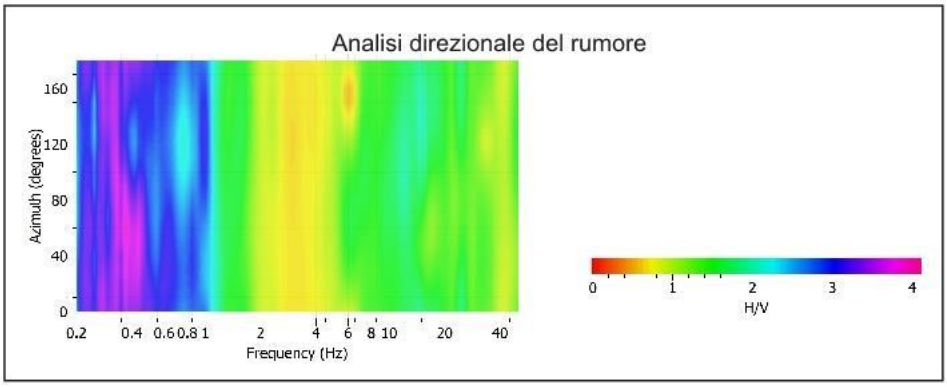

Identificativo	
Id. SPU	028076P215
Località	Via Bolzonella
Tipo di prova	HVSR

COMUNE DI SAN GIORGIO IN BOSCO -INDAGINE PUNTUALE N° 028076P215
Stazione di misura HVSR - Località: via Bolzonella

Coordinate WGS 84
Latitudine: 45.603602° N
Longitudine: 11.782951° E

File: MT_20220516_113215.SAF — Durata tempo registrazione: 20 minuti
Data acquisizione: 16.05.2022 — Lunghezza finestra: 20 secondi

Frequenza di picco: 1 Hz; 10 Hz;

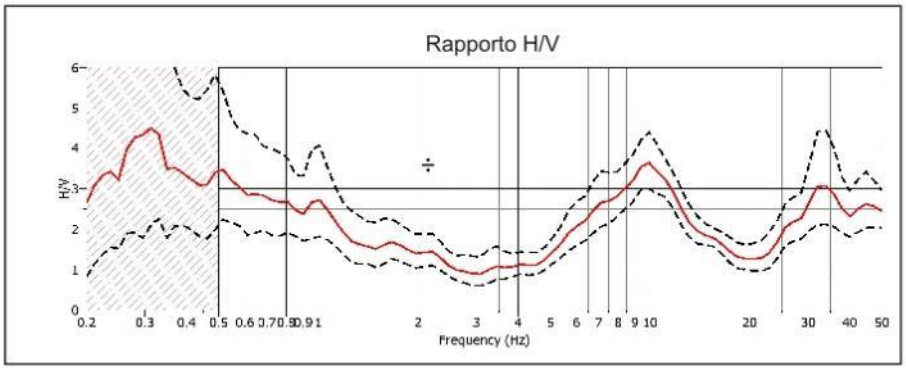

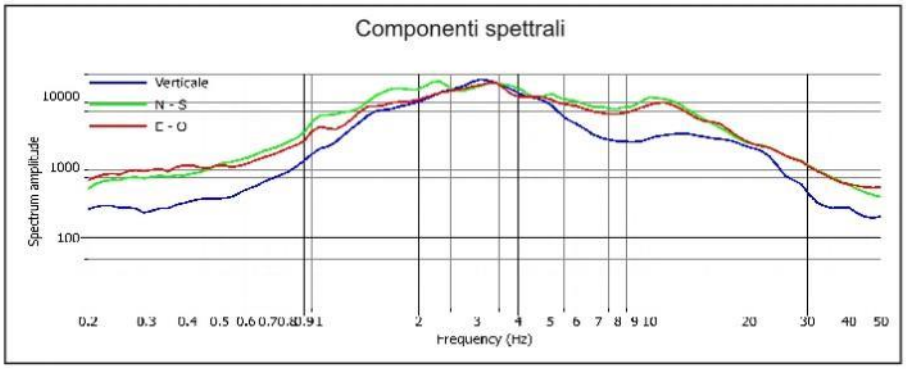

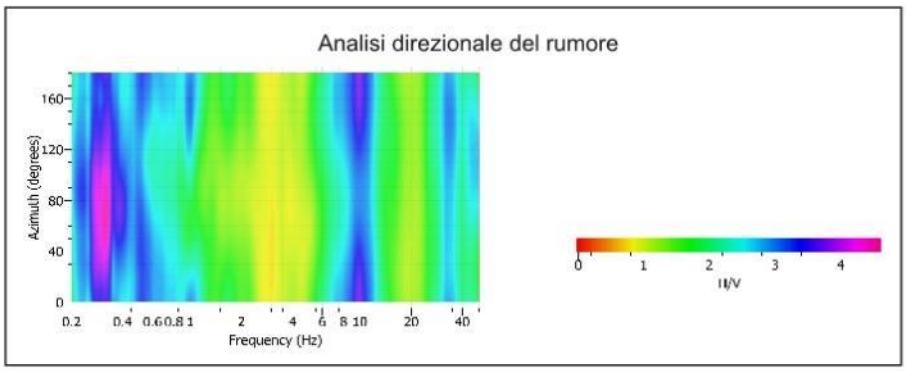

Identificativo	
Id. SPU	028076P216
Località	Via Valli
Tipo di prova	HVSR

COMUNE DI SAN GIORGIO IN BOSCO - INDAGINE PUNTUALE N° 028076P216
Stazione di misura HVSR - Località: via Valli

Coordinate WGS 84 Latitudine: 45.588322° N Longitudine: 11.793307° E	
File: MT_20220516_121417.SAF Data acquisizione: 16.05.2022	Durata tempo registrazione: 20 minuti Lunghezza finestra: 20 secondi
Frequenza di picco: 1 Hz; 6,7 Hz;	

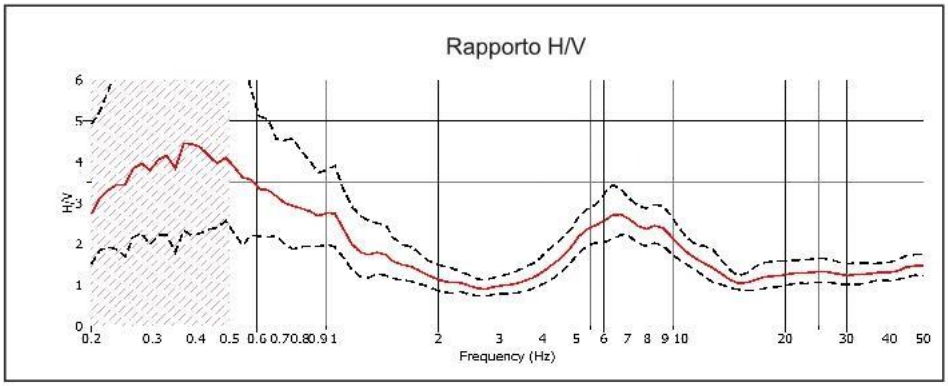

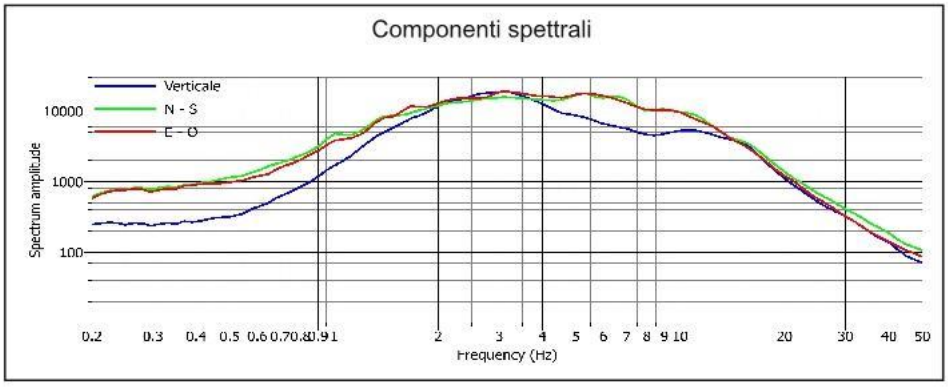

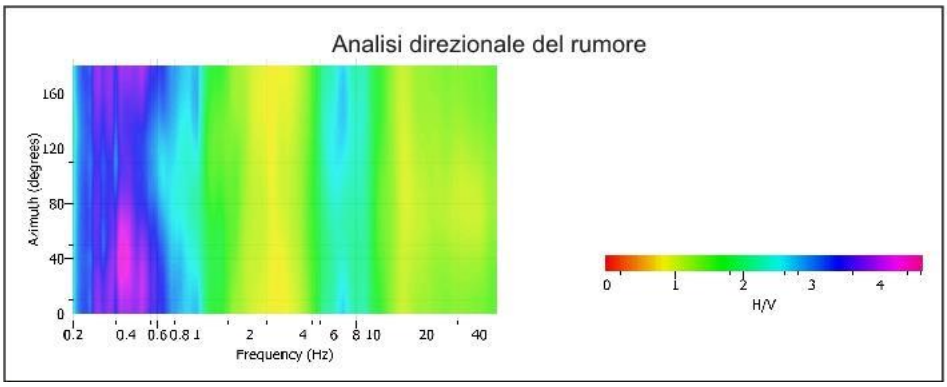

Identificativo	
Id. SPU	028076P217
Località	Via Kennedy
Tipo di prova	HVSR

COMUNE DI SAN GIORGIO IN BOSCO - INDAGINE PUNTUALE N° 028076P217
Stazione di misura HVSR - Località: via Kennedy

Coordinate WGS 84 Latitudine: 45.587158° N Longitudine: 11.802573° E	
File: MT_20220516_135903.SAF Data acquisizione: 16.05.2022	Durata tempo registrazione: 20 minuti Lunghezza finestra: 20 secondi
Frequenza di picco: 1 Hz; 13 Hz;	

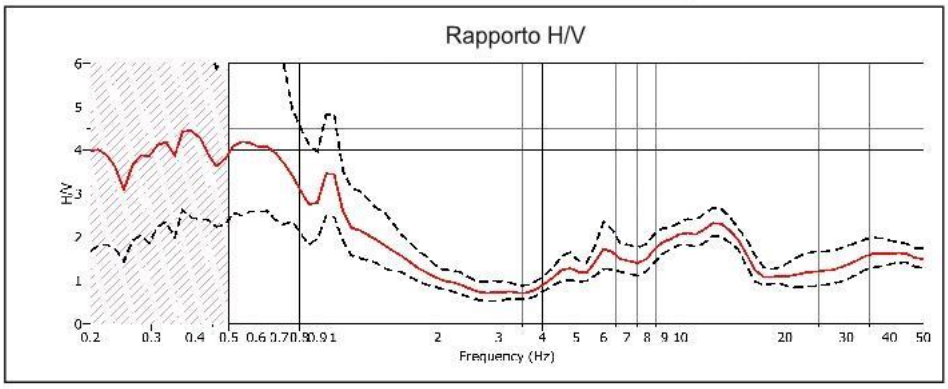

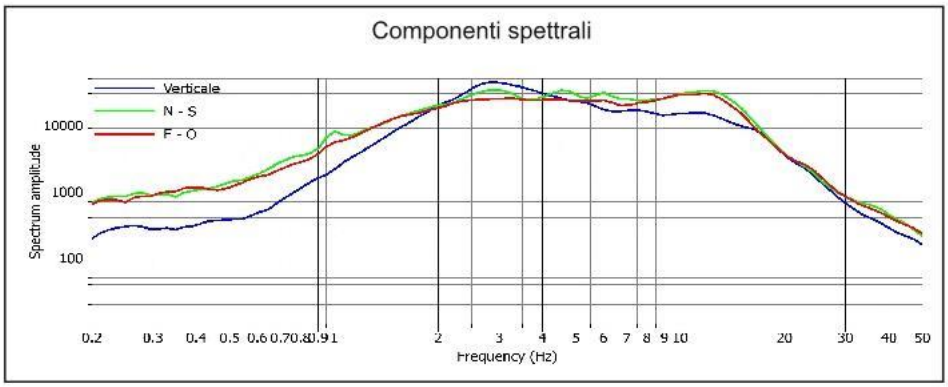

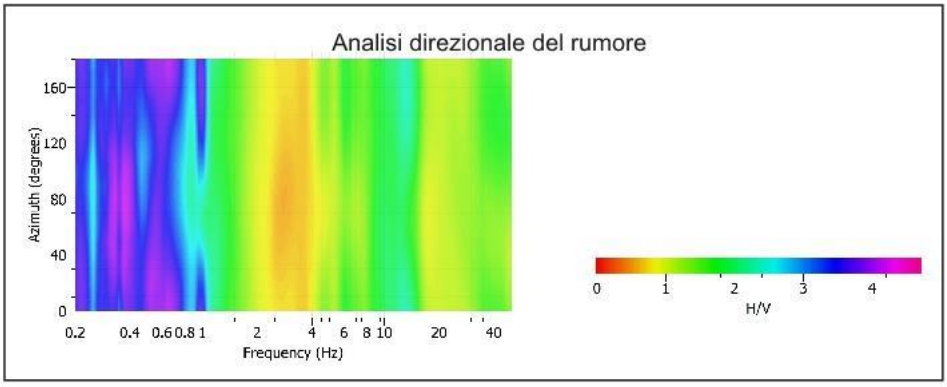

Identificativo	
Id. SPU	028076P218
Località	Via Kennedy
Tipo di prova	HVSR

COMUNE DI SAN GIORGIO IN BOSCO - INDAGINE PUNTUALE N° 028076P218
Stazione di misura HVSR - Località: via Kennedy

Coordinate WGS 84 Latitudine: 45.586616° N Longitudine: 11.810199° E	
File: MT_20220516_143126.SAF Data acquisizione: 16.05.2022	Durata tempo registrazione: 20 minuti Lunghezza finestra: 20 secondi
Frequenza di picco: 1 Hz; 1,9 Hz;	

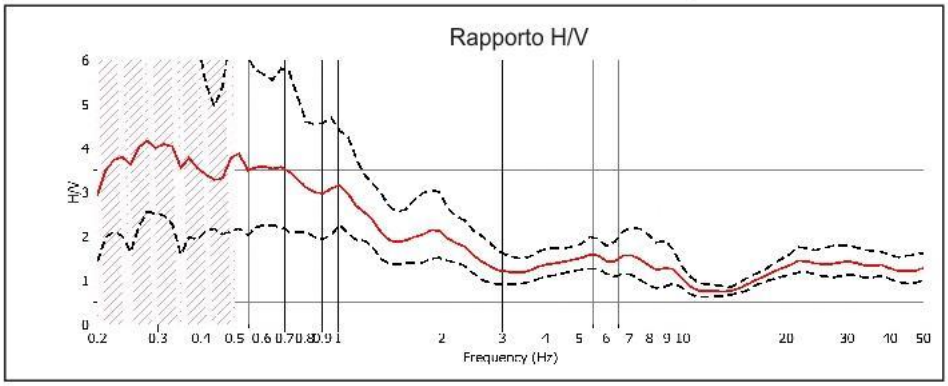

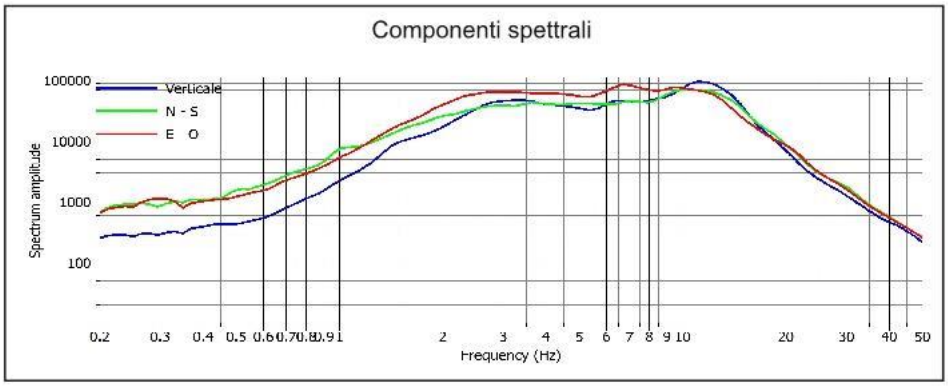

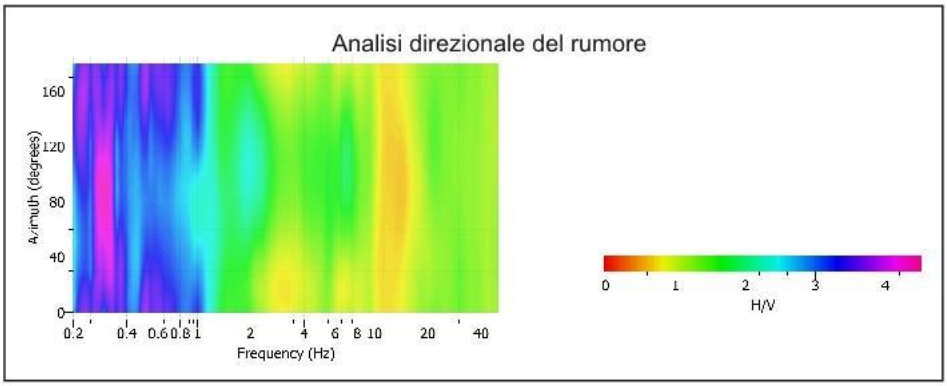

Identificativo	
Id. SPU	028076P219
Località	Via San Francesco
Tipo di prova	HVSR

COMUNE DI SAN GIORGIO IN BOSCO - INDAGINE PUNTUALE N° 028076P219
Stazione di misura HVSR - Località: via San Francesco

Coordinate WGS 84 Latitudine: 45.584443° N Longitudine: 11.829094° E	
File: MT_20220516_150201.SAF Data acquisizione: 16.05.2022	Durata tempo registrazione: 20 minuti Lunghezza finestra: 20 secondi
Frequenza di picco: 1 Hz; 6,7 Hz;	

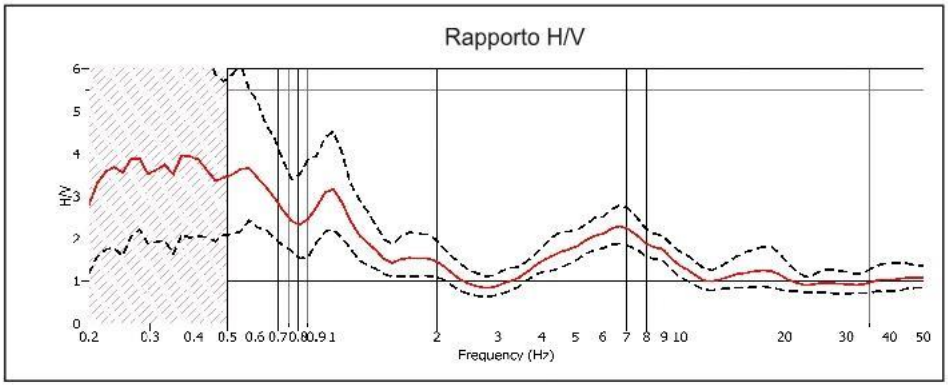

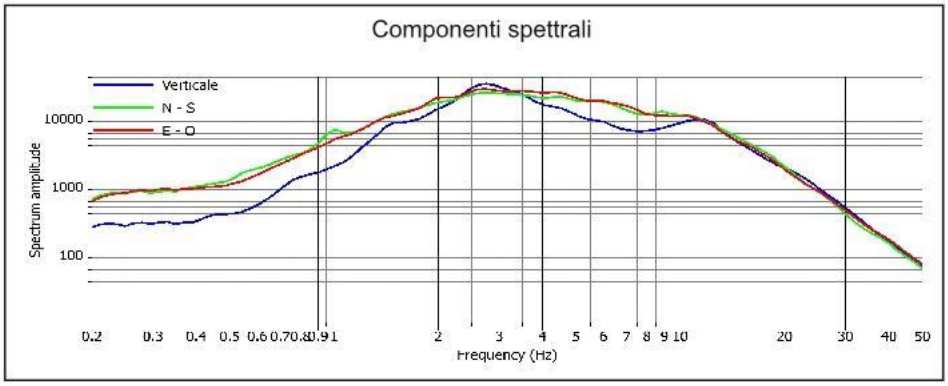

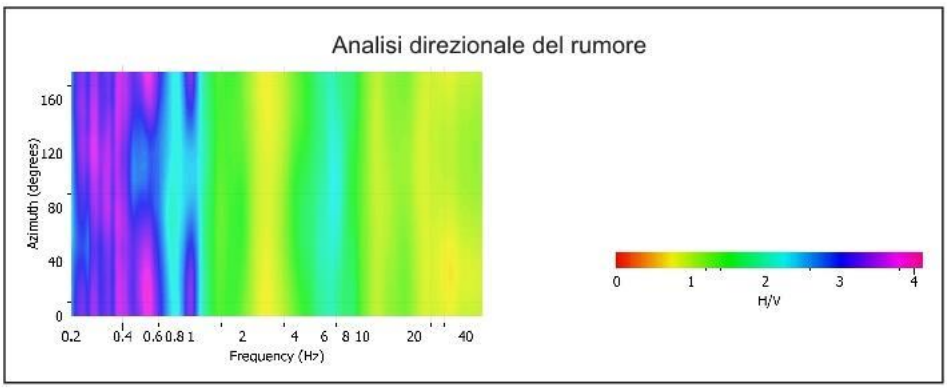

Identificativo	
Id. SPU	028076P220
Località	Via G. Leopardi
Tipo di prova	HVSR

COMUNE DI SAN GIORGIO IN BOSCO - INDAGINE PUNTUALE N° 028076P220
Stazione di misura HVSR - Località: via Giacomo Leopardi

Coordinate WGS 84 Latitudine: 45.588525° N Longitudine: 11.831176° E	
File: MT_20220516_154146.SAF Data acquisizione: 16.05.2022	Durata tempo registrazione: 20 minuti Lunghezza finestra: 20 secondi
Frequenza di picco: 0,95 Hz; 6,5 Hz;	

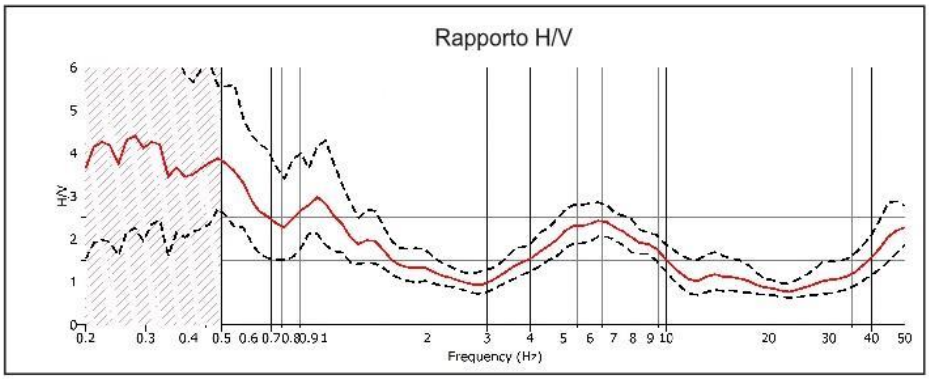

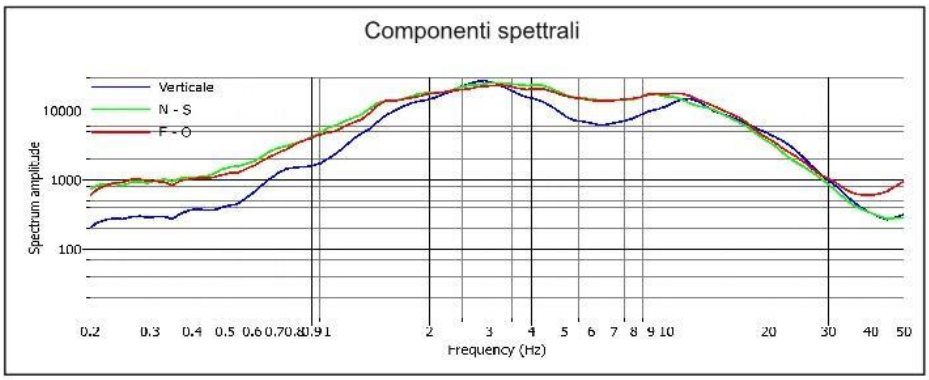

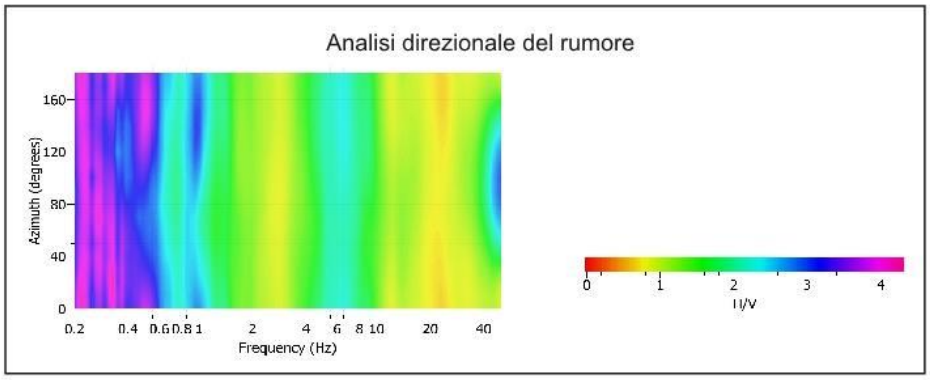

Identificativo	
Id. SPU	028076P221
Località	Via Montello
Tipo di prova	HVSR

COMUNE DI SAN GIORGIO IN BOSCO - INDAGINE PUNTUALE N° 028076P221
Stazione di misura HVSR - Località: via Montello

Coordinate WGS 84	
Latitudine: 45.595458° N	
Longitudine: 11.831677° E	
File: MT_20220516_161900.SAF	Durata tempo registrazione: 20 minuti
Data acquisizione: 16.05.2022	Lunghezza finestra: 20 secondi
Frequenza di picco: 1 Hz; 6 Hz;	

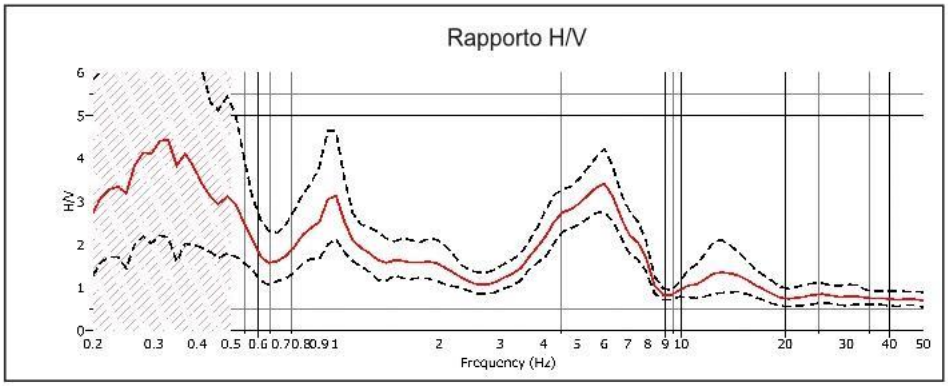

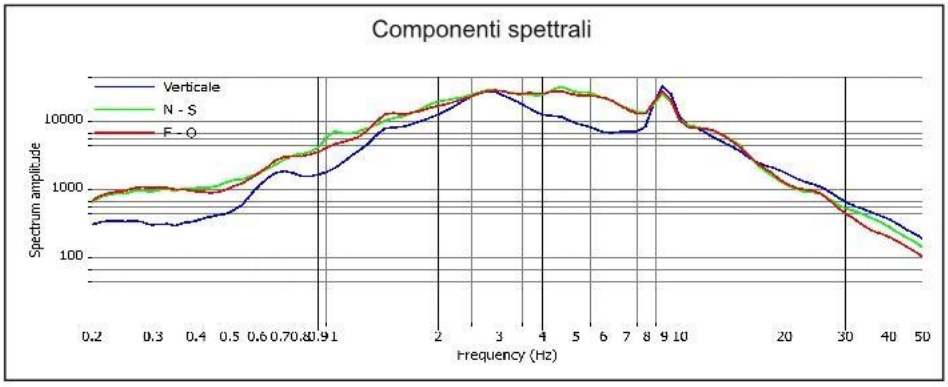

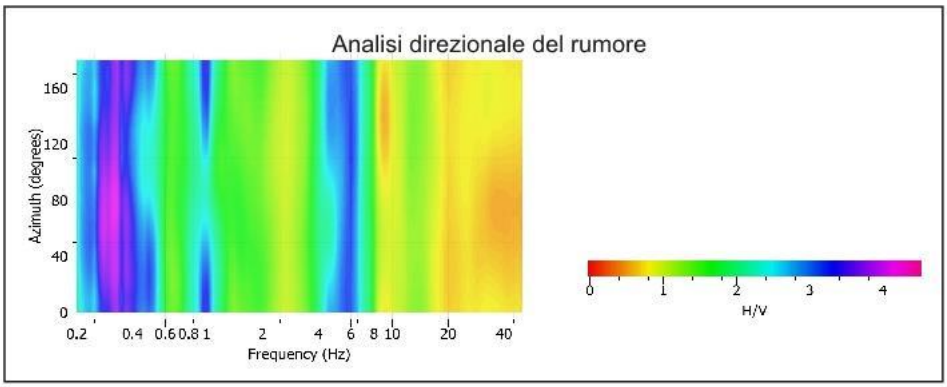

Identificativo	
Id. SPU	028076P222
Località	Via Sega
Tipo di prova	HVSR

COMUNE DI SAN GIORGIO IN BOSCO - INDAGINE PUNTUALE N° 028076P222
Stazione di misura HVSR - Località: via Sega

Coordinate WGS 84
Latitudine: 45.599533° N
Longitudine: 11.825516° E

File: MT_20220516_165112.SAF — Durata tempo registrazione: 20 minuti
Data acquisizione: 16.05.2022 — Lunghezza finestra: 20 secondi

Frequenza di picco: 0,98 Hz; 6 Hz;

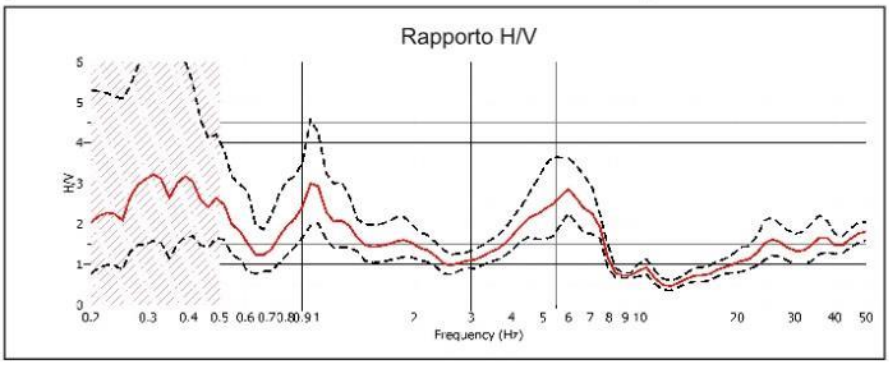

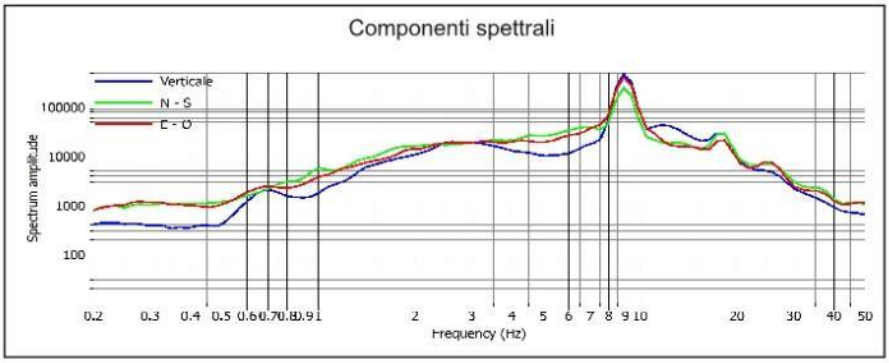

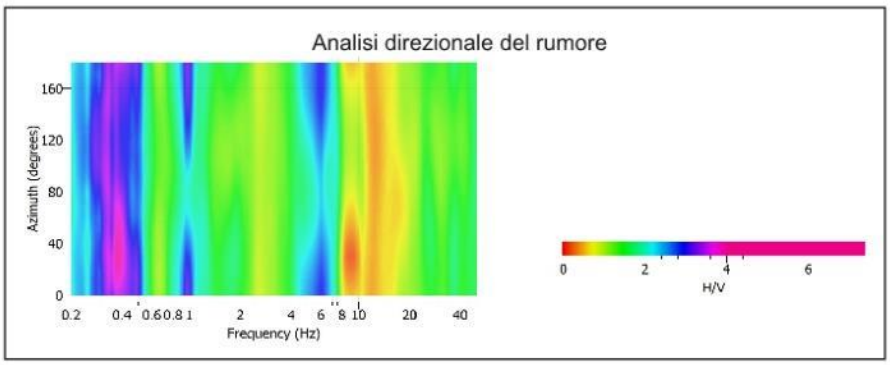

Identificativo	
Id. SPU	028076P223
Località	Via Sega
Tipo di prova	HVSR

COMUNE DI SAN GIORGIO IN BOSCO - INDAGINE PUNTUALE N° 028076P223
Stazione di misura HVSR - Località: via Sega

Coordinate WGS 84	
Latitudine: 45.594257° N	
Longitudine: 11.816044° E	
File: MT_20220516_171433.SAF	Durata tempo registrazione: 20 minuti
Data acquisizione: 16.05.2022	Lunghezza finestra: 20 secondi
Frequenza di picco: 0,85÷1 Hz; 6,7 Hz;	

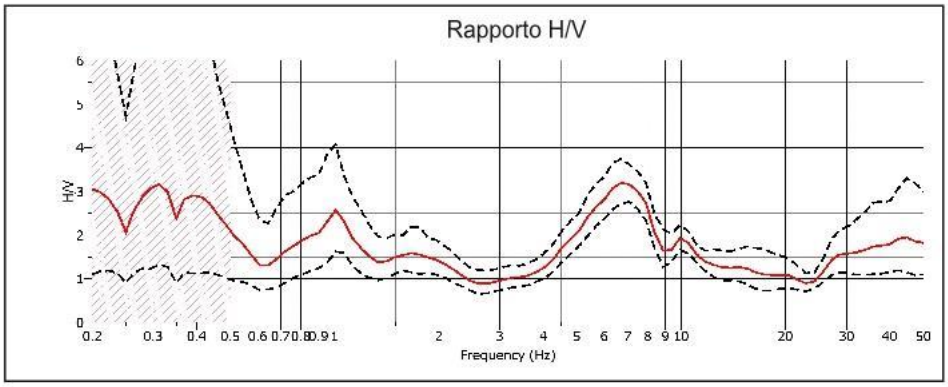

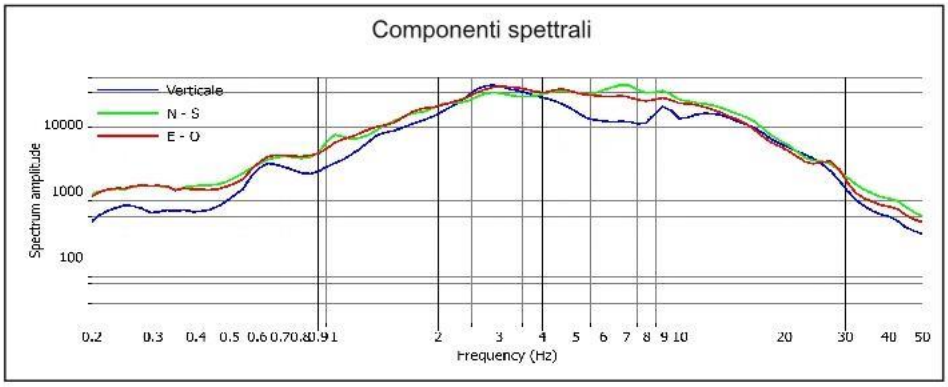

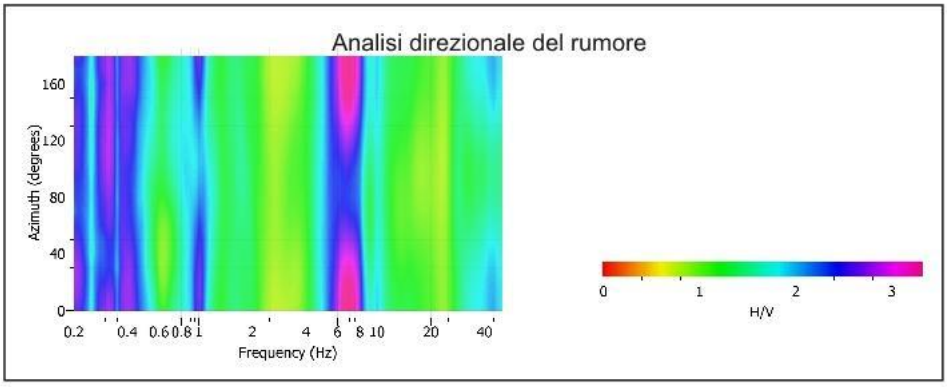

Identificativo	
Id. SPU	028076P224
Località	Via Valsugana
Tipo di prova	HVSR

COMUNE DI SAN GIORGIO IN BOSCO - INDAGINE PUNTUALE N° 028076P224
Stazione di misura HVSR - Località: via Valsugana

Coordinate WGS 84
Latitudine: 45.596501° N
Longitudine: 11.805166° E

File: MT_20220516_171433.SAF — Durata tempo registrazione: 20 minuti
Data acquisizione: 16.05.2022 — Lunghezza finestra: 20 secondi

Frequenza di picco: 0,95 Hz; 7,5 Hz;

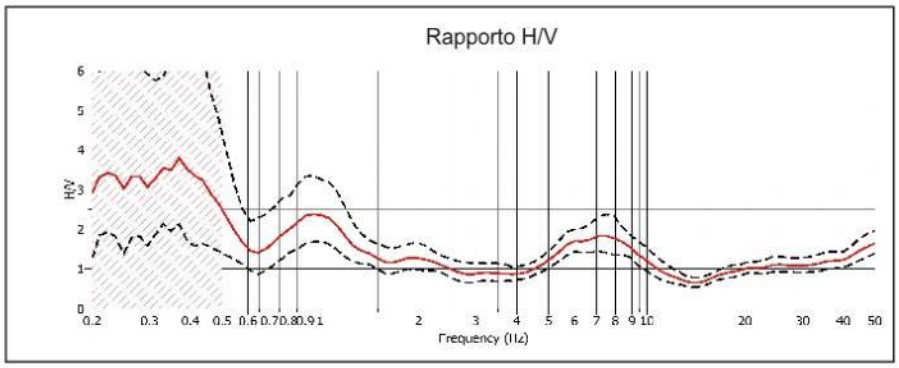

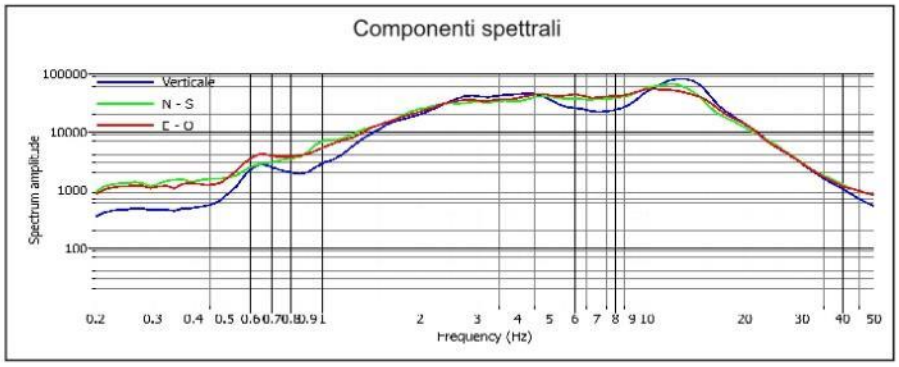

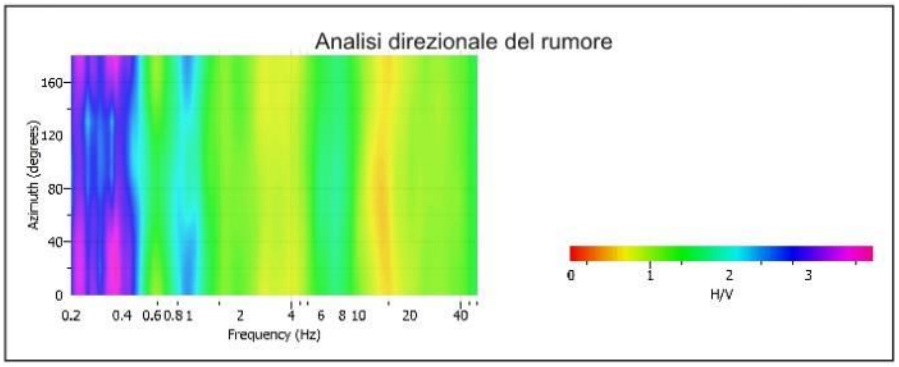

Identificativo	
Id. SPU	028076P225
Località	Via San Nicolò
Tipo di prova	HVSR

COMUNE DI SAN GIORGIO IN BOSCO - INDAGINE PUNTUALE N° 028076P225
Stazione di misura HVSR - Località: San Nicolò

Coordinate WGS 84 Latitudine: 45.601833° N Longitudine: 11.808577° E	
File: MT_20220523_083231.SAF Data acquisizione: 23.05.2022	Durata tempo registrazione: 20 minuti Lunghezza finestra: 20 secondi
Frequenza di picco: 0,85 Hz; 8 Hz;	

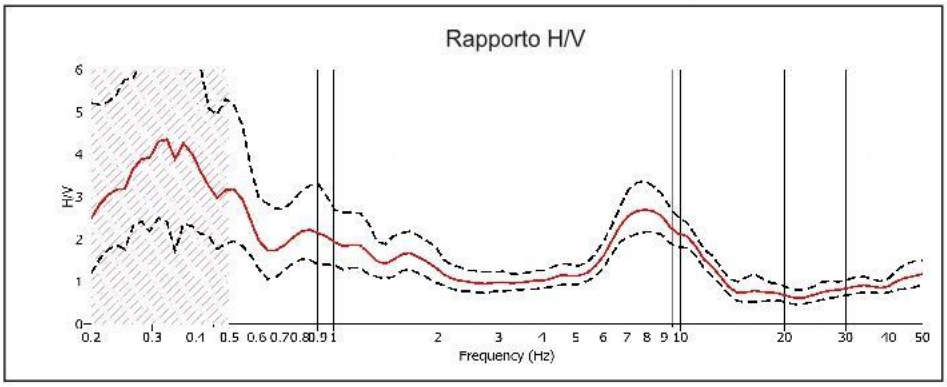

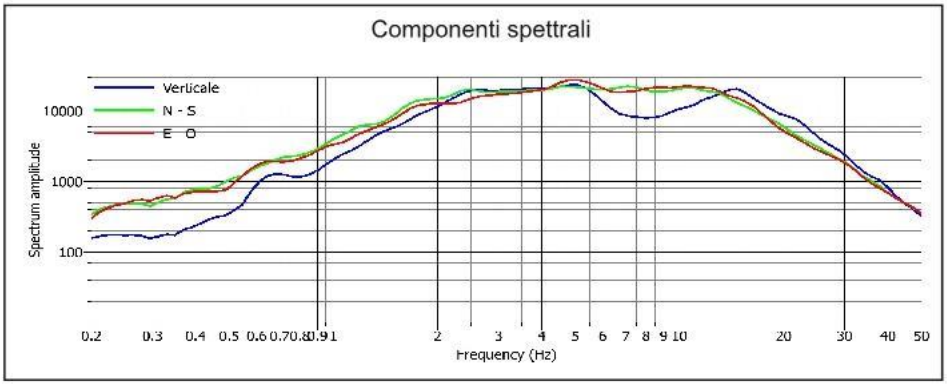

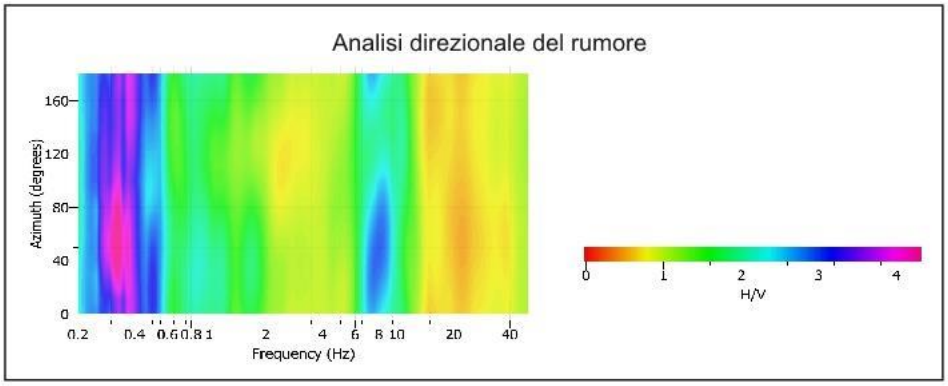

Identificativo	
Id. SPU	028076P226
Località	Via Monte Ortigara
Tipo di prova	HVSR

COMUNE DI SAN GIORGIO IN BOSCO - INDAGINE PUNTUALE N° 028076P226
Stazione di misura HVSR - Località: via Monte Ortigara

Coordinate WGS 84	
Latitudine: 45.605933° N	
Longitudine: 11.810022° E	
File: MT_20220523_090609.SAF	Durata tempo registrazione: 20 minuti
Data acquisizione: 23.05.2022	Lunghezza finestra: 20 secondi
Frequenza di picco: 0,9 Hz; 6,7 Hz;	

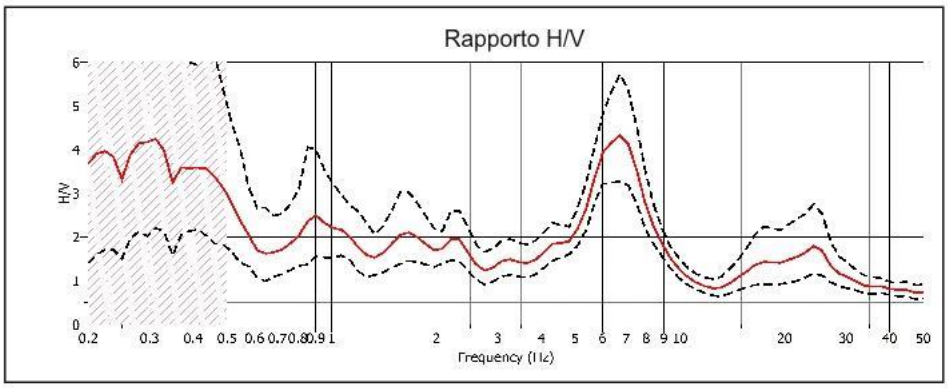

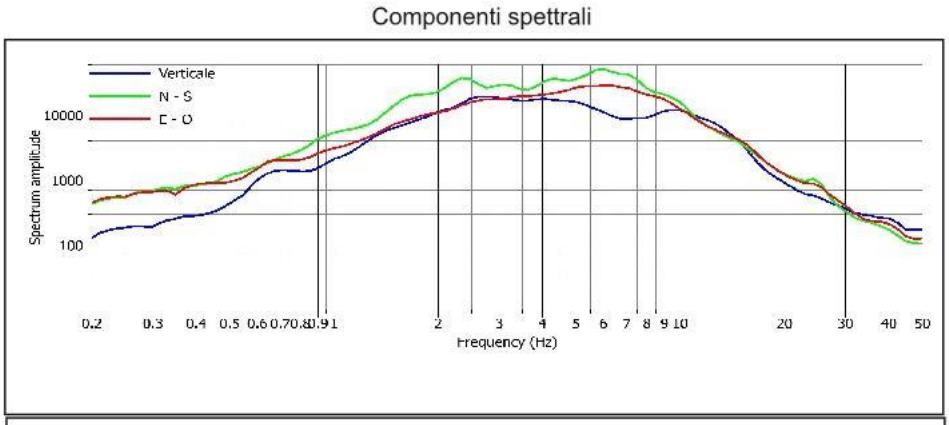

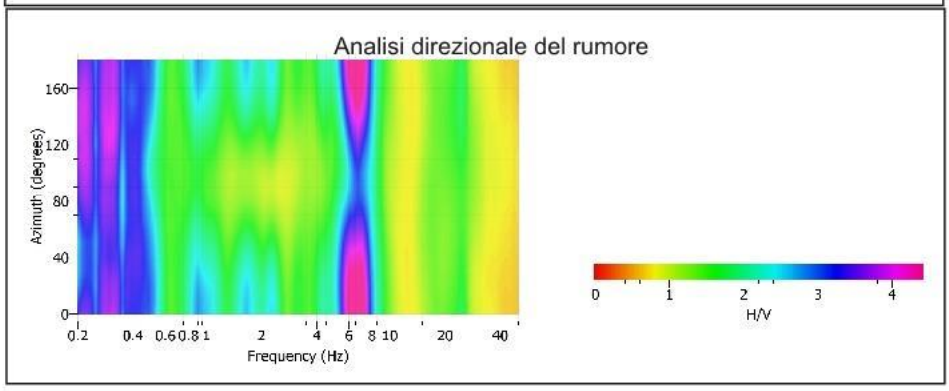

Identificativo	
Id. SPU	028076P227
Località	Via Dell'Agricoltura
Tipo di prova	HVSR

COMUNE DI SAN GIORGIO IN BOSCO - INDAGINE PUNTUALE N° 028076P227
Stazione di misura HVSR - Località: via dell'Agricoltura

Coordinate WGS 84 Latitudine: 45.602097° N Longitudine: 11.834156° E	
File: MT_20220523_094435.SAF Data acquisizione: 23.05.2022	Durata tempo registrazione: 20 minuti Lunghezza finestra: 20 secondi
Frequenza di picco: 0,9 Hz; 6,7 Hz;	

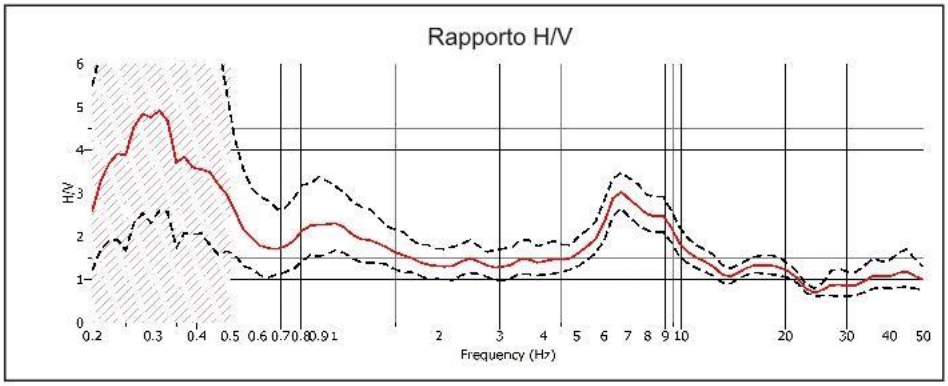

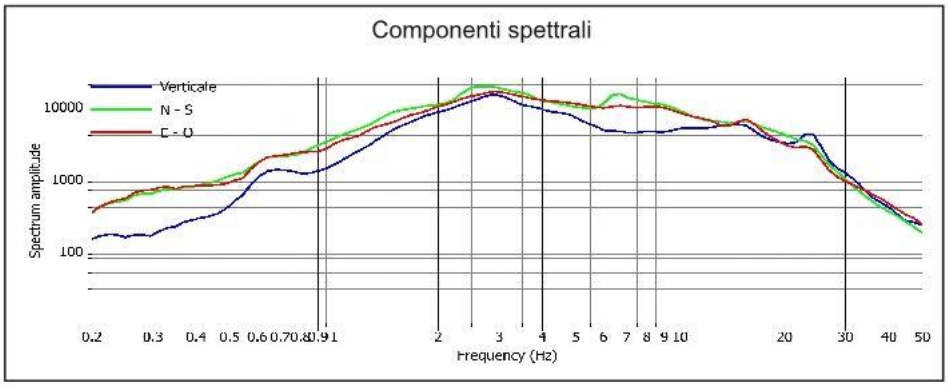

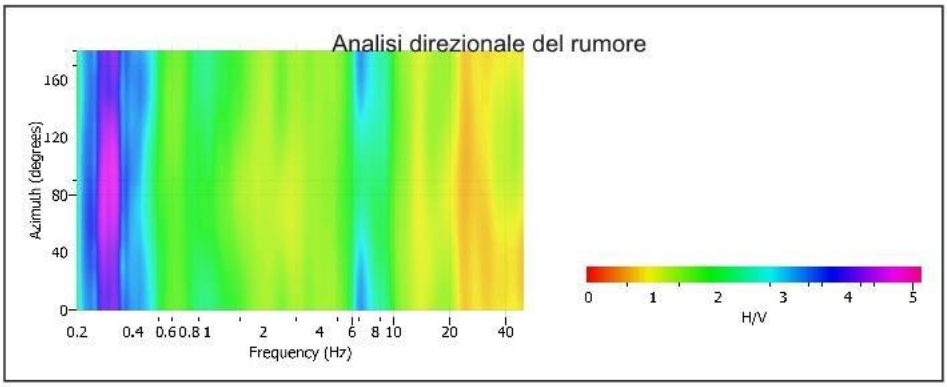

Identificativo	
Id. SPU	028076P228
Località	Via San Nicolò
Tipo di prova	HVSR

COMUNE DI SAN GIORGIO IN BOSCO - INDAGINE PUNTUALE N° 028076P228
Stazione di misura HVSR - Località: S. Nicolò

Coordinate WGS 84 Latitudine: 45.605206° N Longitudine: 11.829613° E	
File: MT_20220523_101648.SAF Data acquisizione: 23.05.2022	Durata tempo registrazione: 20 minuti Lunghezza finestra: 20 secondi
Frequenza di picco: 0,85 Hz; 6 Hz;	

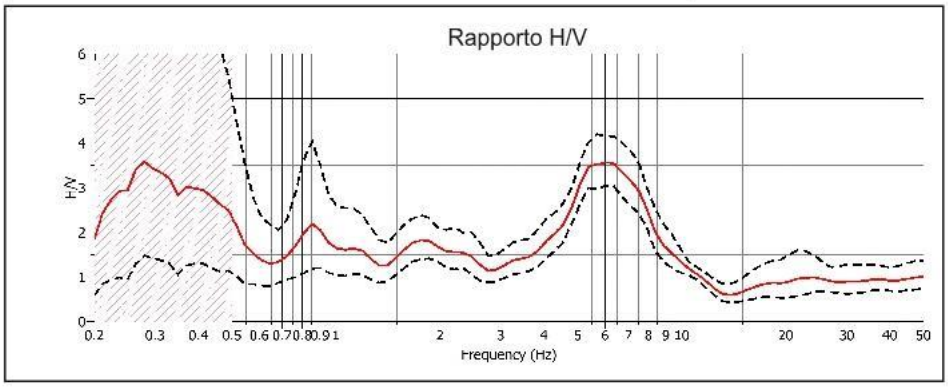

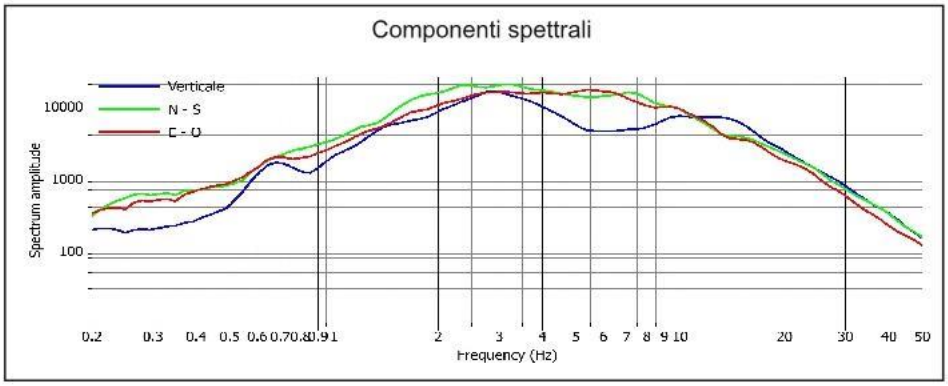

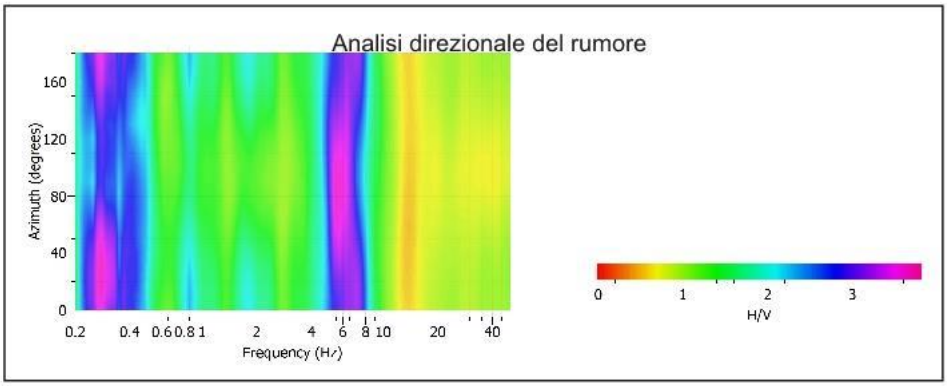

Identificativo	
Id. SPU	028076P229
Località	Via Monte Pasubio
Tipo di prova	HVSR

COMUNE DI SAN GIORGIO IN BOSCO - INDAGINE PUNTUALE N° 028076P229
Stazione di misura HVSR - Località: via Monte Pasubio

Coordinate WGS 84 Latitudine: 45.615932° N Longitudine: 11.835879° E	
File: MT_20220523_104946.SAF Data acquisizione: 23.05.2022	Durata tempo registrazione: 20 minuti Lunghezza finestra: 20 secondi
Frequenza di picco: 0,8÷1 Hz; 6 Hz;	

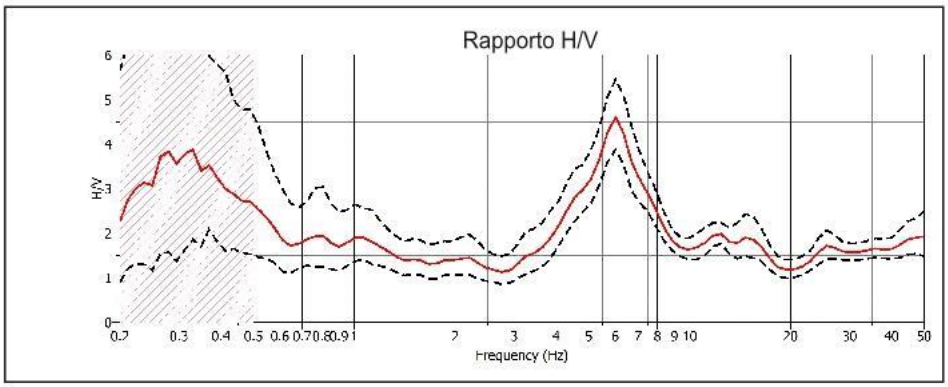

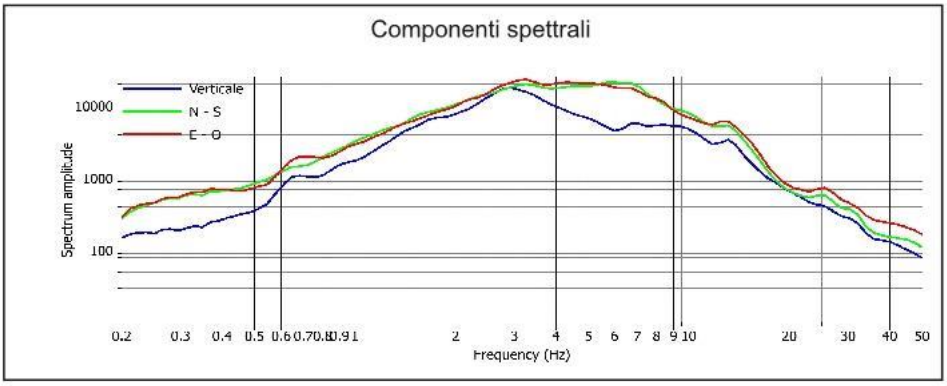

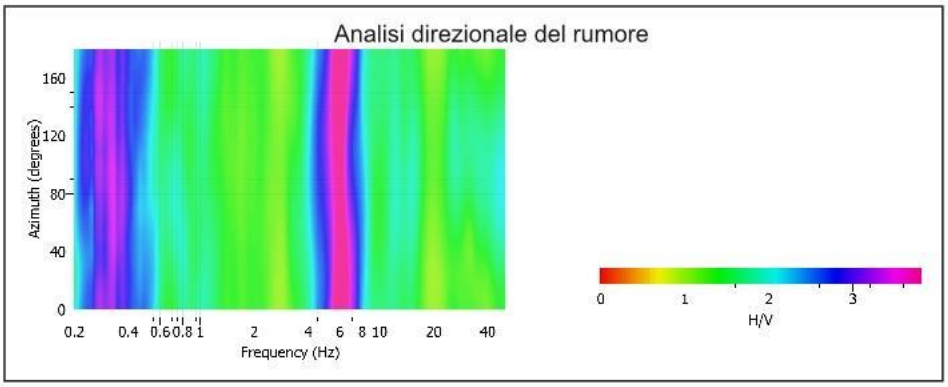

Identificativo	
Id. SPU	028076P230
Località	Vicolo Consorti
Tipo di prova	HVSR

COMUNE DI SAN GIORGIO IN BOSCO - INDAGINE PUNTUALE N° 028076P230
Stazione di misura HVSR - Località: vicolo Consorti

Coordinate WGS 84 Latitudine: 45.607344° N Longitudine: 11.837712° E	
File: MT_20220523_112312.SAF Data acquisizione: 23.05.2022	Durata tempo registrazione: 20 minuti Lunghezza finestra: 20 secondi
Frequenza di picco: 0,8 ÷ 1 Hz; 5,5 Hz;	

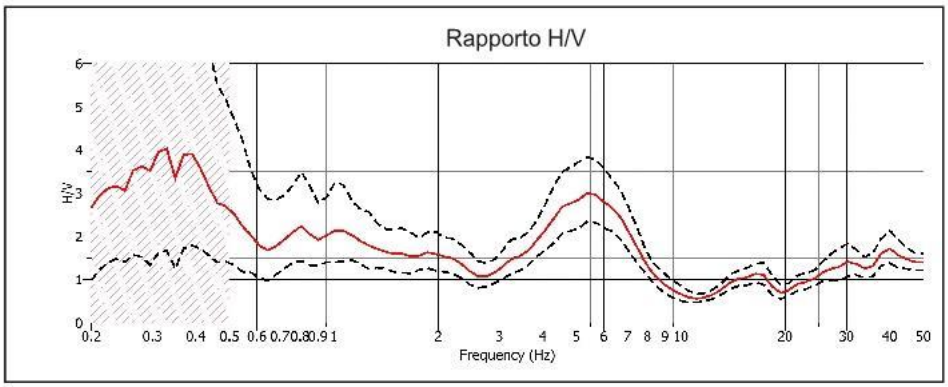

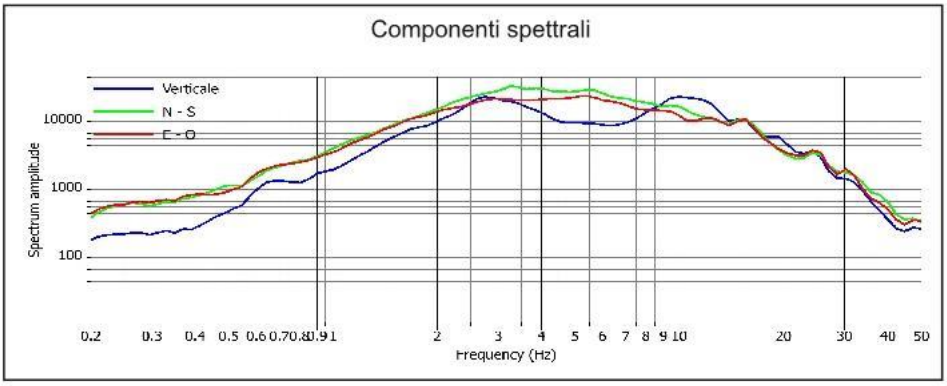

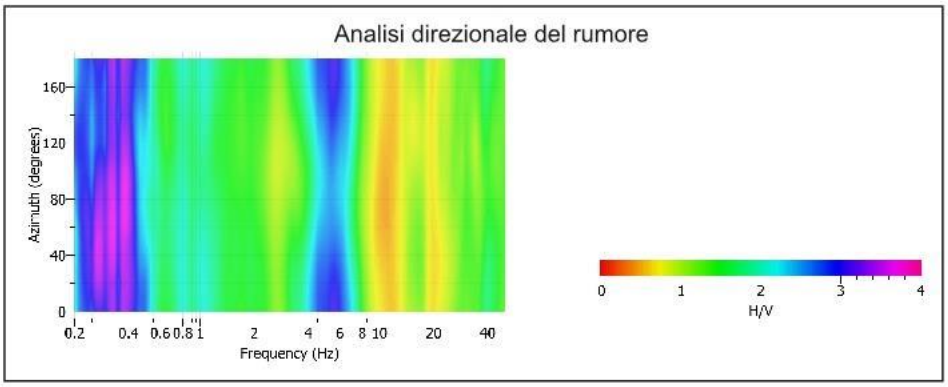

Identificativo	
Id. SPU	028076P231
Località	Via Esenti
Tipo di prova	HVSR

COMUNE DI SAN GIORGIO IN BOSCO - INDAGINE PUNTUALE N° 028076P231
Stazione di misura HVSR - Località: via Esenti

Coordinate WGS 84	
Latitudine: 45.596076° N	
Longitudine: 11.843269° E	
File: MT_20220523_104946.SAF	Durata tempo registrazione: 20 minuti
Data acquisizione: 23.05.2022	Lunghezza finestra: 20 secondi
Frequenza di picco: 5,6 Hz;	

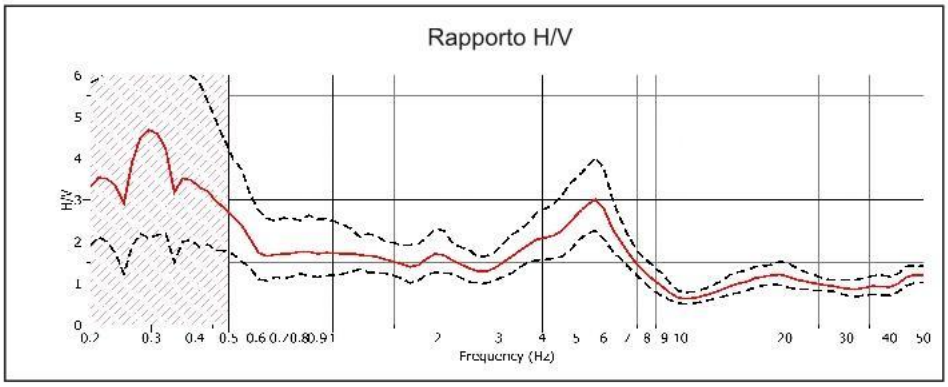

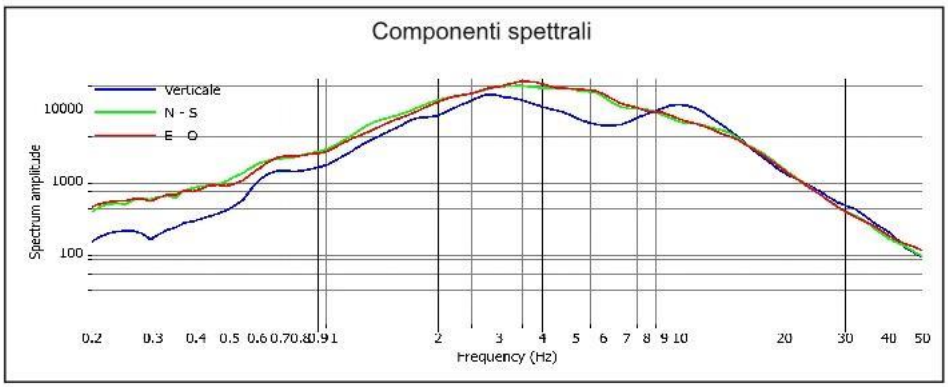

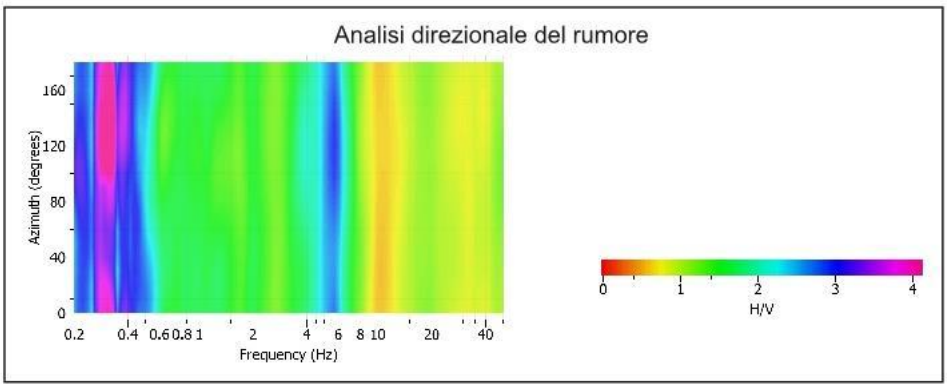

Identificativo	
Id. SPU	028076P232
Località	Via Ponte Sauro
Tipo di prova	HVSR

COMUNE DI SAN GIORGIO IN BOSCO - INDAGINE PUNTUALE N° 028076P232
Stazione di misura HVSR - Località: via Ponte Sauro

Coordinate WGS 84 Latitudine: 45.607407° N Longitudine: 11.819245° E	
File: MT_20220523_122216.SAF Data acquisizione: 23.05.2022	Durata tempo registrazione: 20 minuti Lunghezza finestra: 20 secondi
Frequenza di picco: 0,8 ÷1 Hz; 6,3 Hz;	

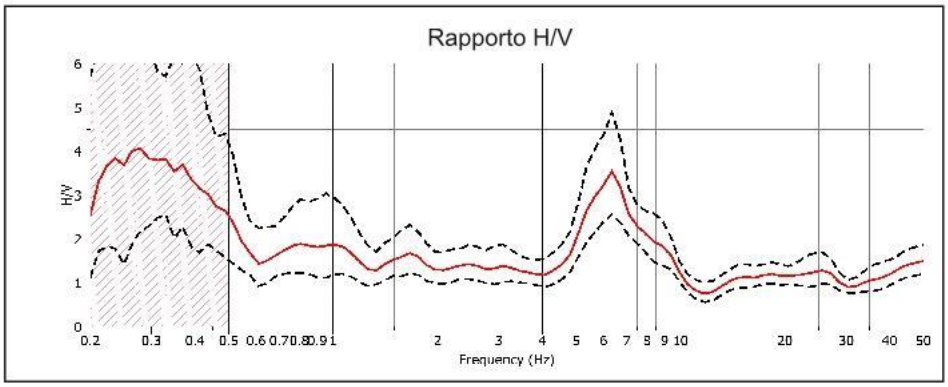

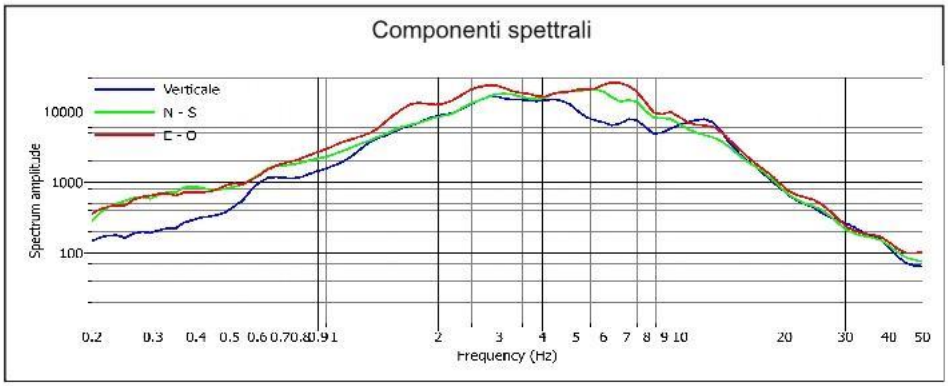

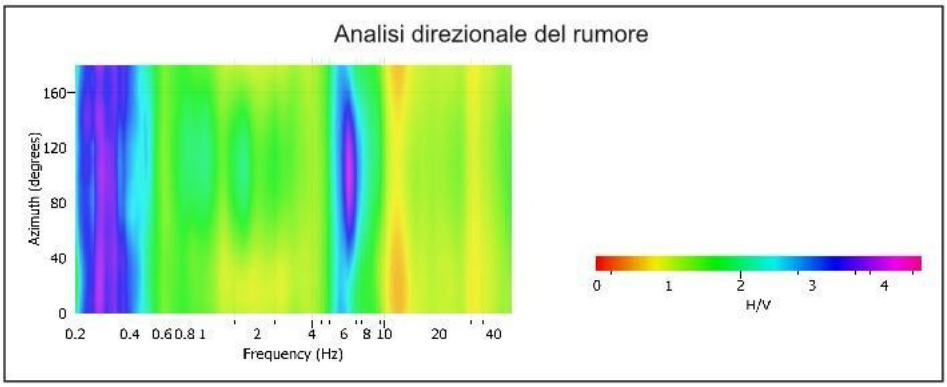

Identificativo	
Id. SPU	028076P233
Località	Via Valli
Tipo di prova	HVSR

COMUNE DI SAN GIORGIO IN BOSCO - INDAGINE PUNTUALE N° 028076P233
Stazione di misura HVSR - Località: via Valli

Coordinate WGS 84	
Latitudine: 45.591555° N	
Longitudine: 11.801025° E	
File: MT_20220523_124953.SAF	Durata tempo registrazione: 20 minuti
Data acquisizione: 23.05.2022	Lunghezza finestra: 20 secondi
Frequenza di picco: 0,82 Hz; 7 Hz;	

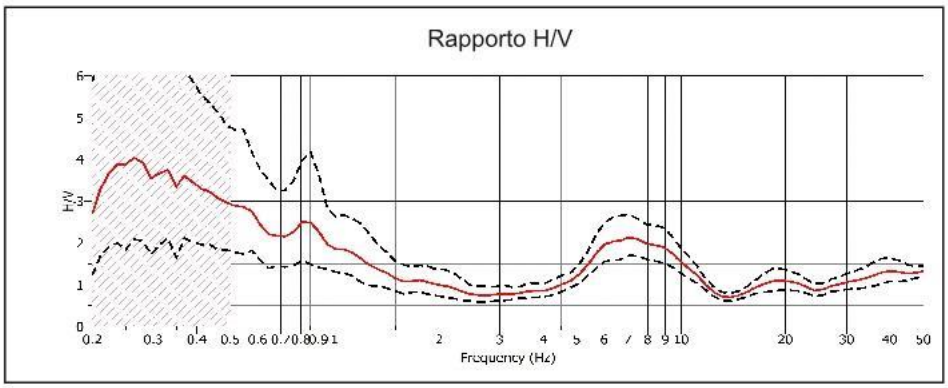

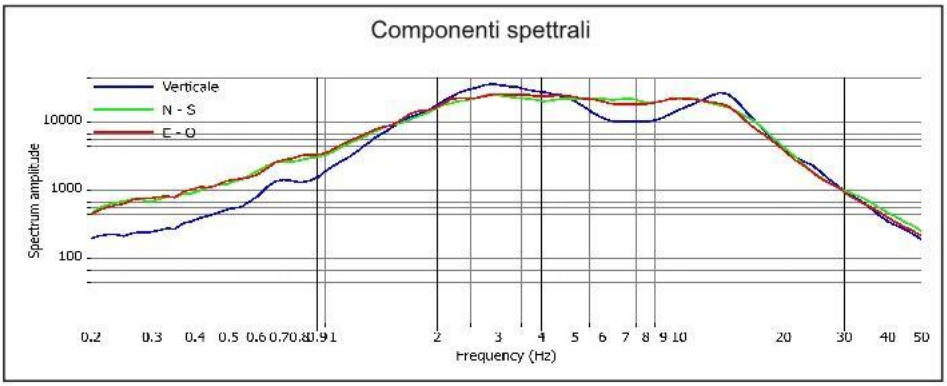

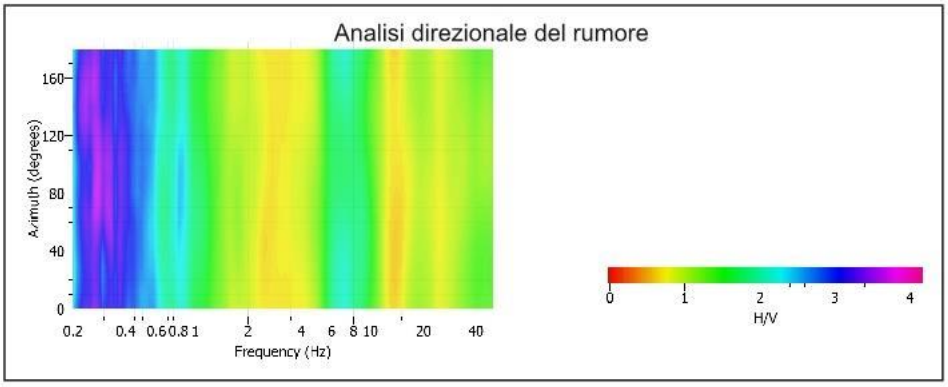

Identificativo	
Id. SPU	028076P234
Località	Via Ronco
Tipo di prova	HVSR

COMUNE DI SAN GIORGIO IN BOSCO - INDAGINE PUNTUALE N° 028076P234
Stazione di misura HVSR - Località: via Ronco

Coordinate WGS 84	
Latitudine: 45.569845° N	
Longitudine: 11.816262° E	
File: MT_20220523_140134.SAF	Durata tempo registrazione: 20 minuti
Data acquisizione: 23.05.2022	Lunghezza finestra: 20 secondi
Frequenza di picco: 0,95 Hz;	

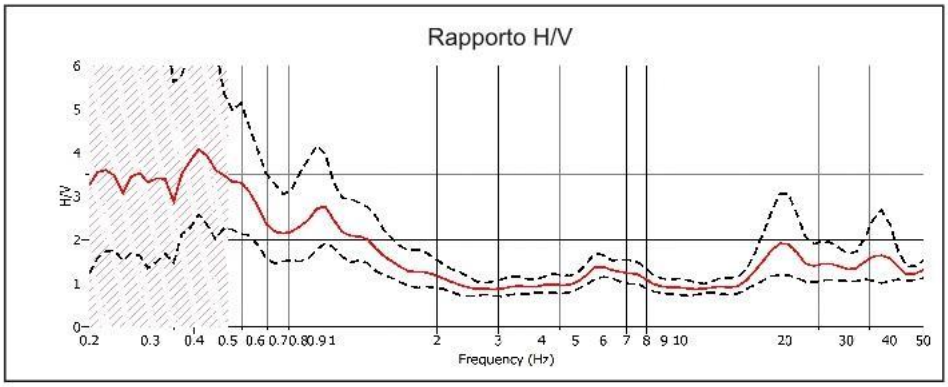

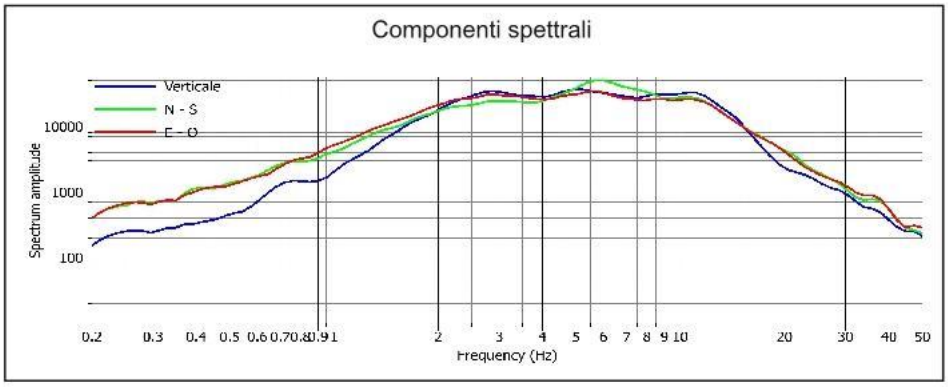

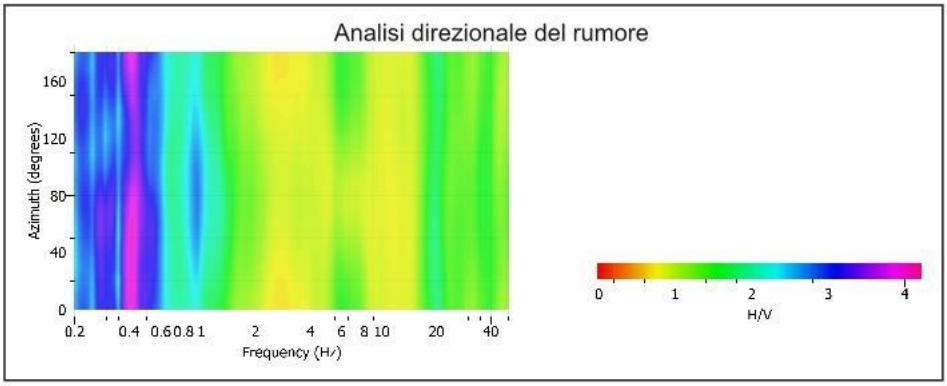

Identificativo	
Id. SPU	028076P235
Località	Via Ramusa
Tipo di prova	HVSR

COMUNE DI SAN GIORGIO IN BOSCO - INDAGINE PUNTUALE N° 028076P235
Stazione di misura HVSR - Località: via Ramusa

Coordinate WGS 84	
Latitudine: 45.569986° N	
Longitudine: 11.827465° E	
File: MT_20220523_143315.SAF	Durata tempo registrazione: 20 minuti
Data acquisizione: 23.05.2022	Lunghezza finestra: 20 secondi
Frequenza di picco: 0,95 Hz;	

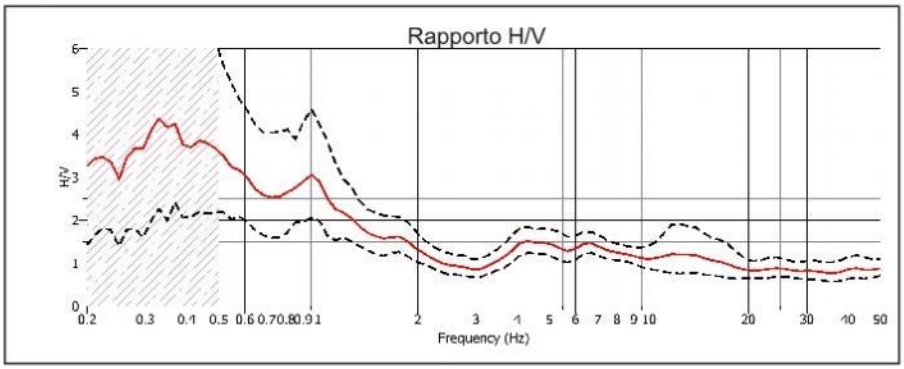

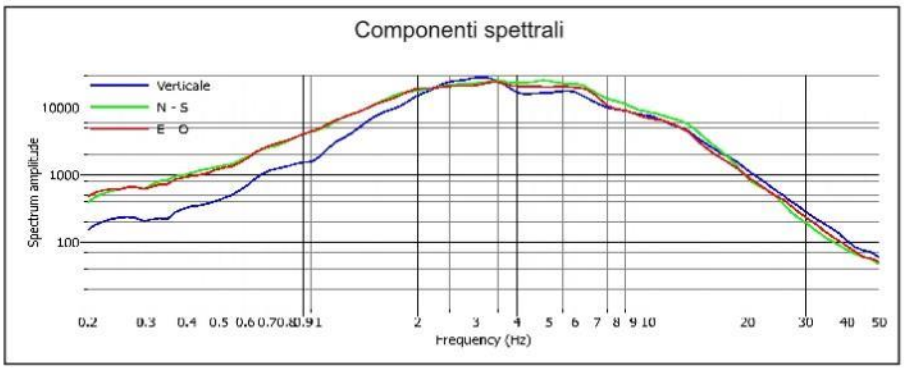

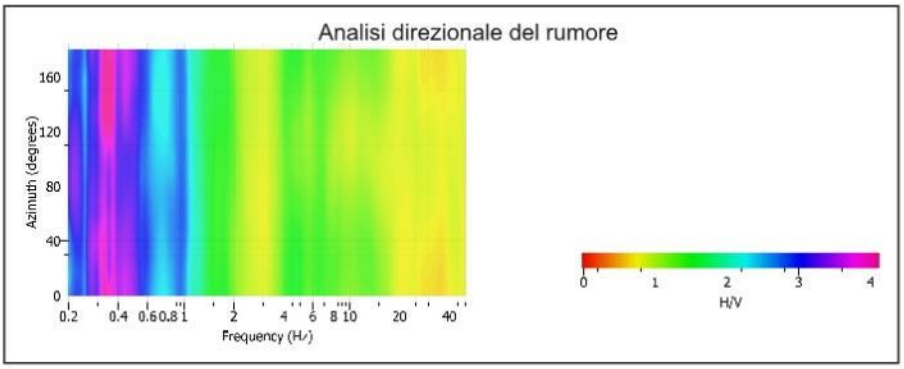

Identificativo	
Id. SPU	028076P236
Località	Via Giotto
Tipo di prova	HVSR

COMUNE DI SAN GIORGIO IN BOSCO - INDAGINE PUNTUALE N° 028076P236
Stazione di misura HVSR - Località: via Giotto

Coordinate WGS 84 Latitudine: 45.568091° N Longitudine: 11.822879° E	
File: MT_20220523_150002.SAF Data acquisizione: 23.05.2022	Durata tempo registrazione: 20 minuti Lunghezza finestra: 20 secondi
Frequenza di picco: 1 Hz;	

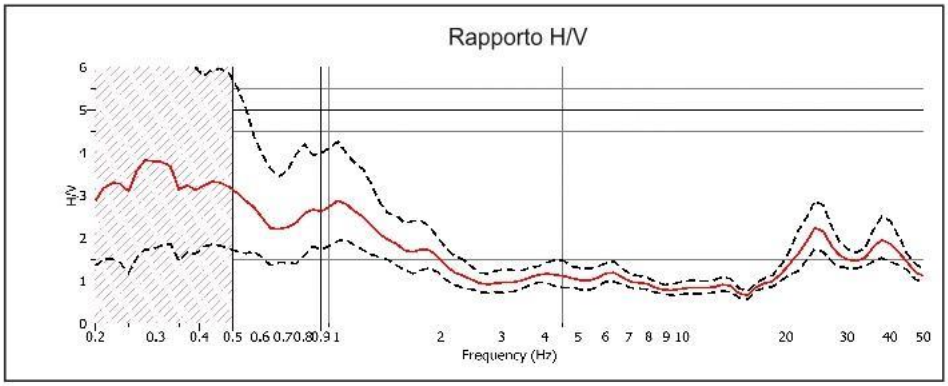

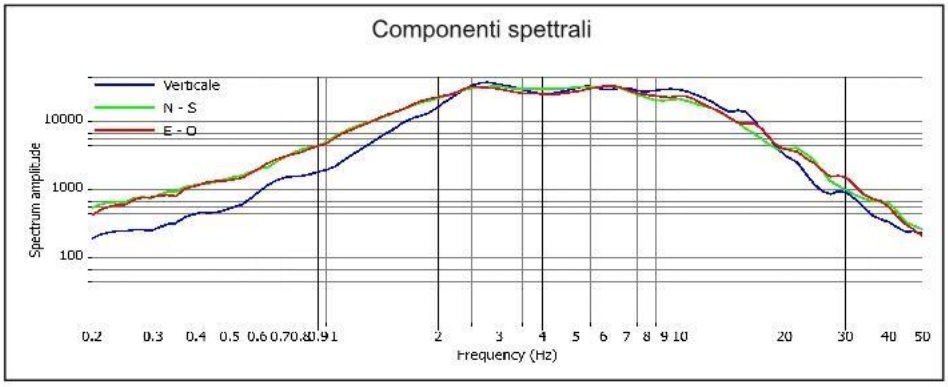

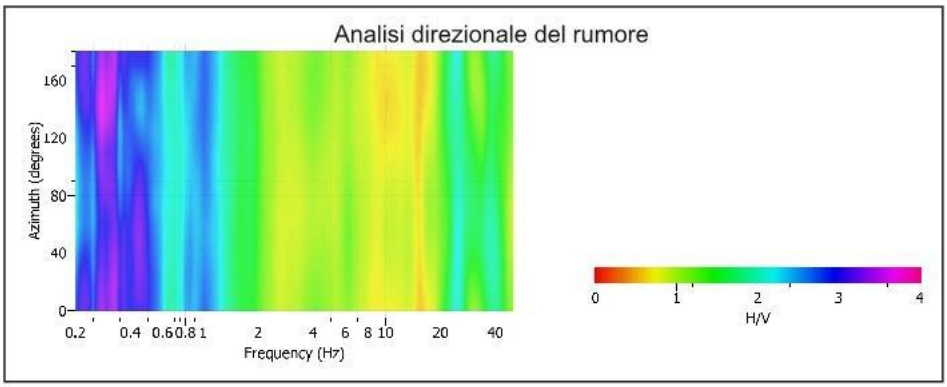

Identificativo	
Id. SPU	028076P237
Località	Via Ramondini
Tipo di prova	HVSR

COMUNE DI SAN GIORGIO IN BOSCO - INDAGINE PUNTUALE N° 028076P237
Stazione di misura HVSR - Località: via Ramondini

Coordinate WGS 84	
Latitudine: 45.562158° N	
Longitudine: 11.809892° E	
File: MT_20220523_153621.SAF	Durata tempo registrazione: 20 minuti
Data acquisizione: 23.05.2022	Lunghezza finestra: 20 secondi
Frequenza di picco: 0,85 Hz; 1,1 Hz;	

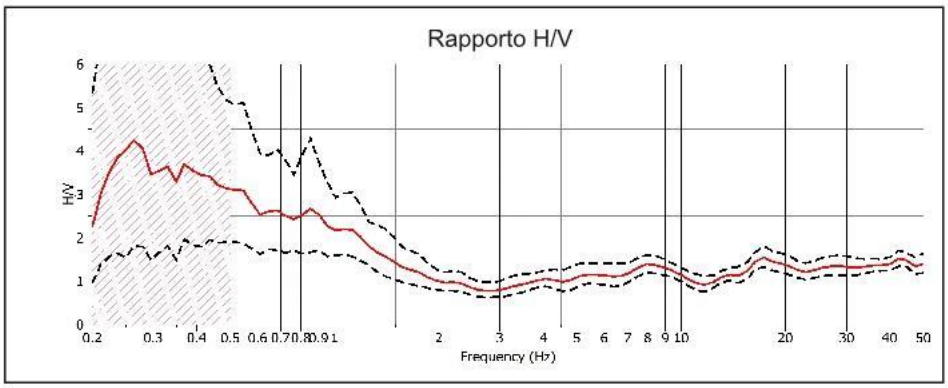

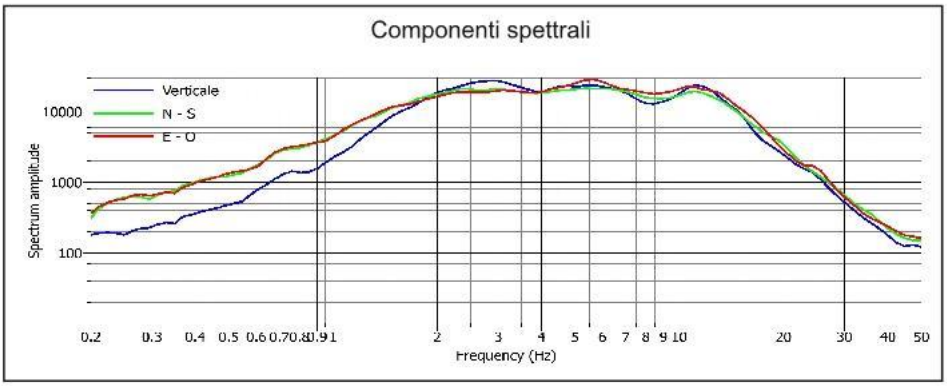

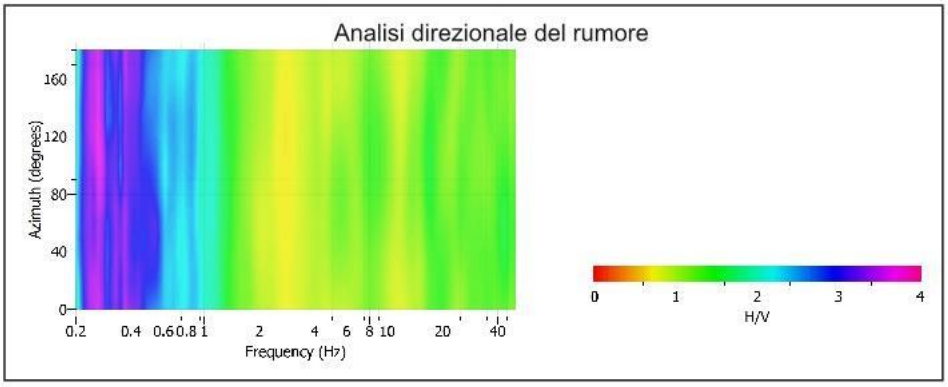

Identificativo	
Id. SPU	028076P238
Località	Via Persegara
Tipo di prova	HVSR

COMUNE DI SAN GIORGIO IN BOSCO - INDAGINE PUNTUALE N° 028076P238
Stazione di misura HVSR - Località: via Persegara

Coordinate WGS 84
Latitudine: 45.570617° N
Longitudine: 11.789277° E

File: MT_20220523_160900.SAF — Durata tempo registrazione: 20 minuti
Data acquisizione: 23.05.2022 — Lunghezza finestra: 20 secondi

Frequenza di picco: 0,85÷1 Hz;

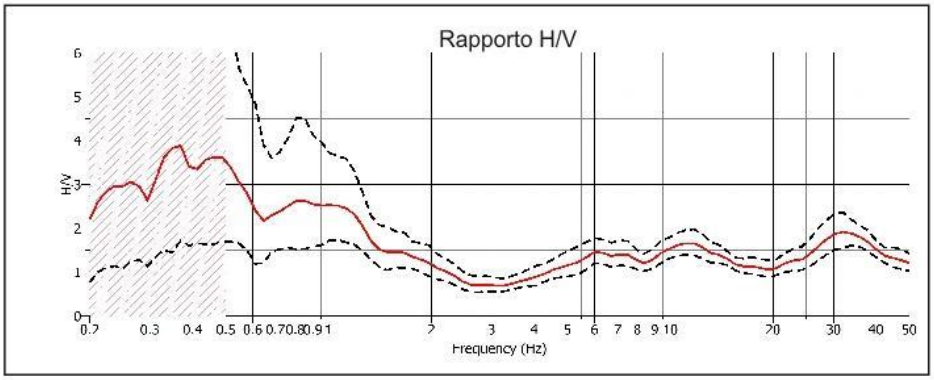

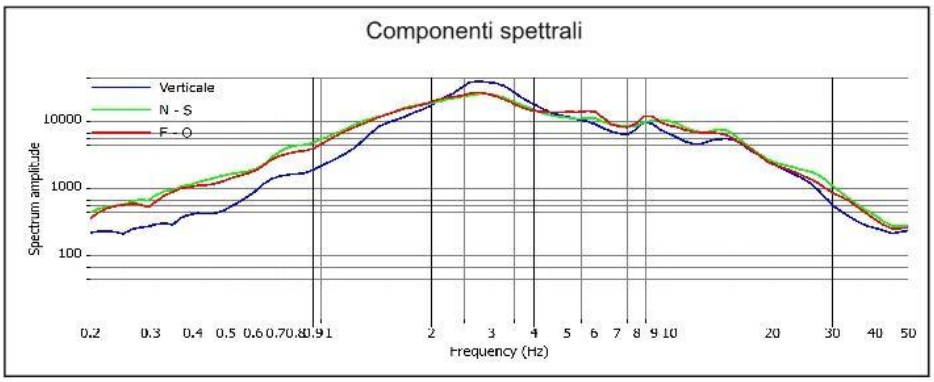

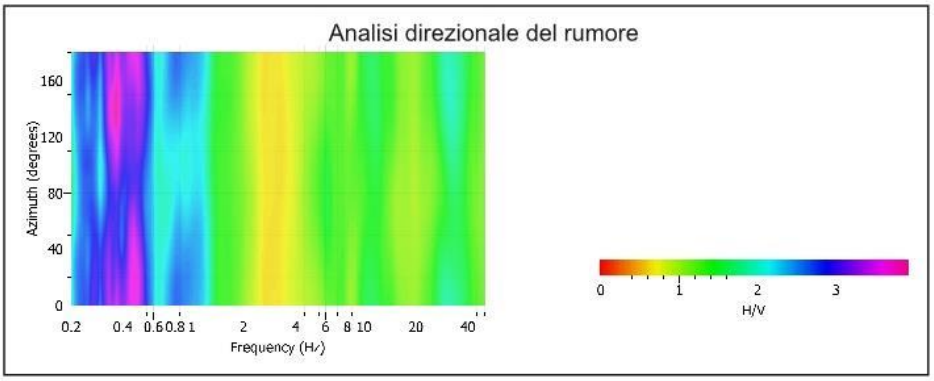

Identificativo	
Id. SPU	028076P239
Località	Via Carbogna
Tipo di prova	HVSR

COMUNE DI SAN GIORGIO IN BOSCO - INDAGINE PUNTUALE N° 028076P239
Stazione di misura HVSR - Località: via Carbogna

Coordinate WGS 84
Latitudine: 45.574873° N
Longitudine: 11.772947° E

File: MT_20220523_165658.SAF — Durata tempo registrazione: 20 minuti
Data acquisizione: 23.05.2022 — Lunghezza finestra: 20 secondi

Frequenza di picco: 0,85 ÷ 1 Hz;

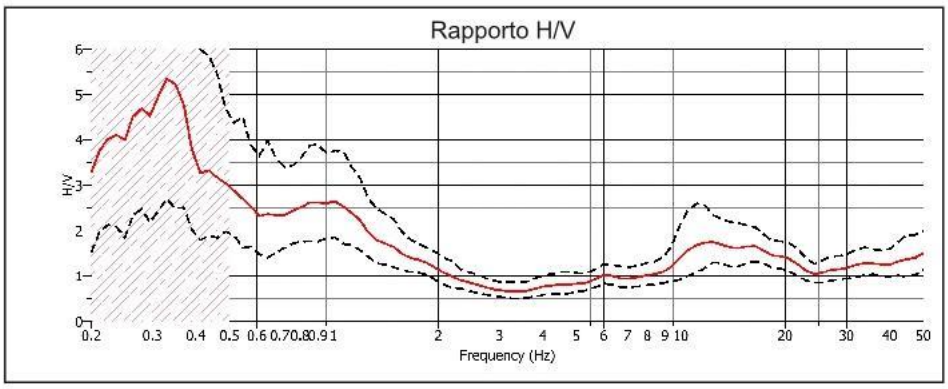

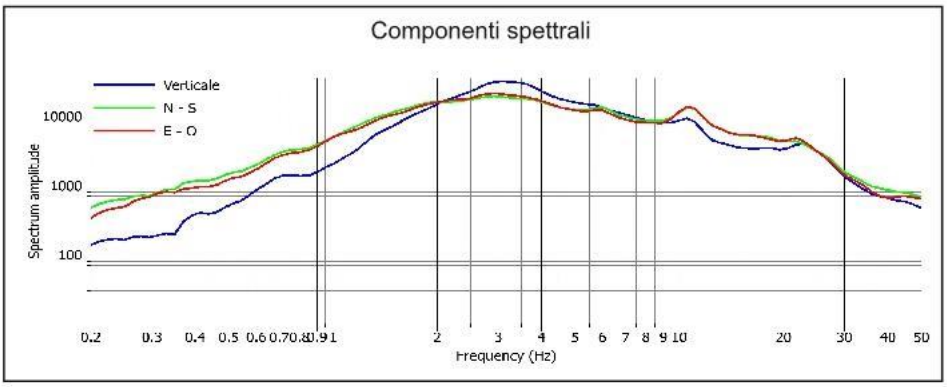

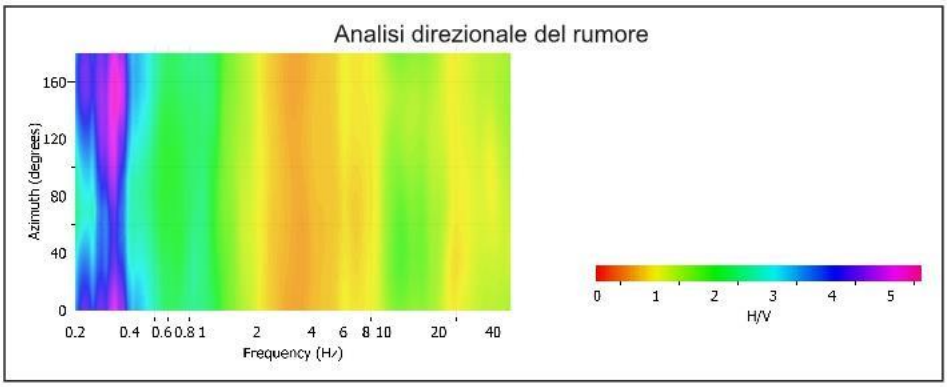

INDAGINI LINEARI

Identificativo	MASW 1
Id. SPU	028076L1
Località	Via Cavallare
Tipo di prova	MASW

COMUNE DI SAN GIORGIO IN BOSCO - INDAGINE LINEARE N° 028076L1

Profilo MASW - Località: Paviola - Via Cavallare

ANALISI CONGIUNTA ONDE DI RAYLEIGH, ONDE DI LOVE E HVSR

Data esecuzione : 18.05.2022

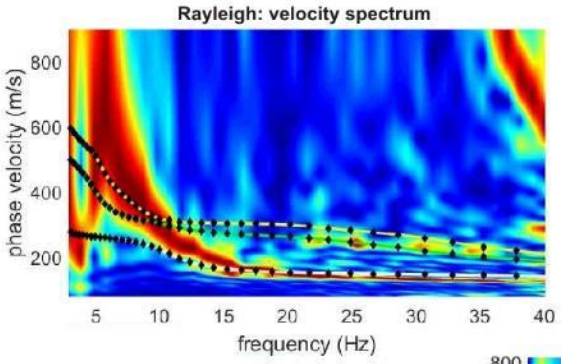

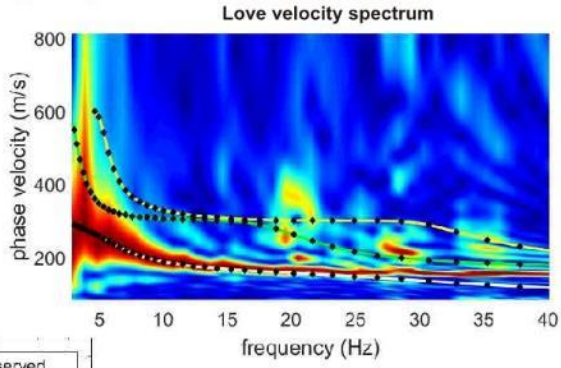

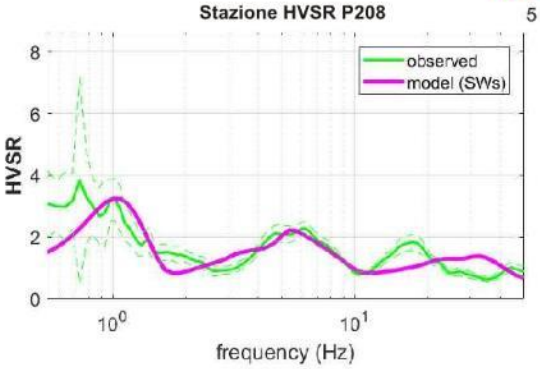

MODELLO SISMOSTRATIGRAFICO

spessore (m)	Vs (m/s)
0,7	90
6	170
65	300
	600

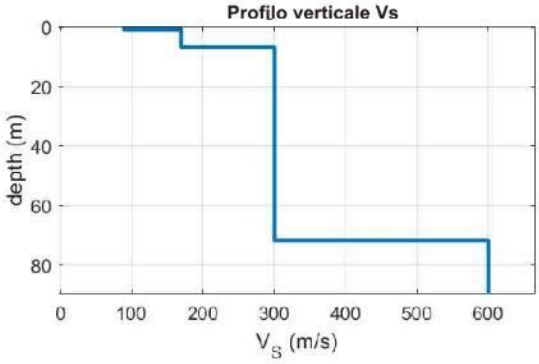

Identificativo	MASW 2
Id. SPU	028076L2
Località	Via G. Leopardi
Tipo di prova	MASW

COMUNE DI SAN GIORGIO IN BOSCO - INDAGINE LINEARE N° 028076L2

Profilo MASW - Località: Via Giacomo Leopardi

ANALISI CONGIUNTA ONDE DI RAYLEIGH, ONDE DI LOVE E HVSR

Data esecuzione : 18.05.2022

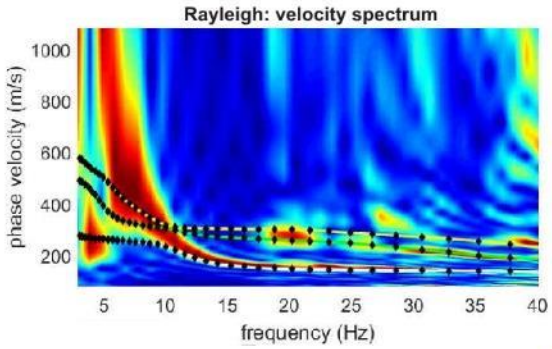

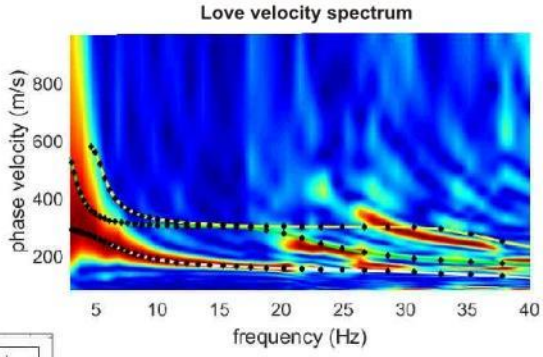

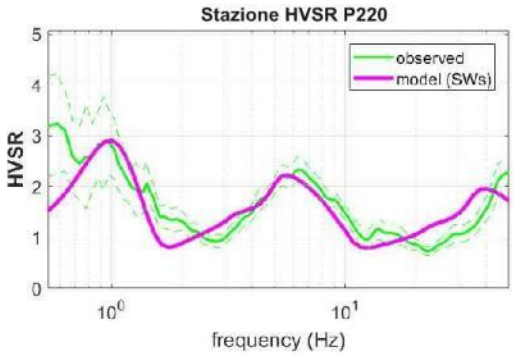

MODELLO SISMOSTRATIGRAFICO

0,4	70
5,5	160
68	300
	580

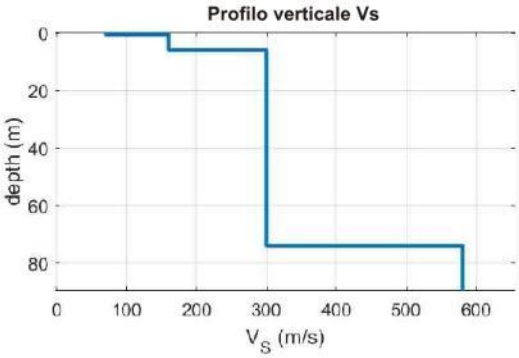

Identificativo	MASW 3
Id. SPU	028076L3
Località	Via Valsugana
Tipo di prova	MASW

COMUNE DI SAN GIORGIO IN BOSCO - INDAGINE LINEARE N° 028076L3

Profilo MASW - Località: Via Valsugana

ANALISI CONGIUNTA ONDE DI RAYLEIGH, ONDE DI LOVE E HVSR

Data esecuzione : 18.05.2022

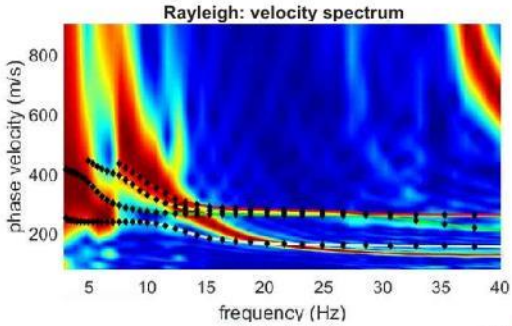

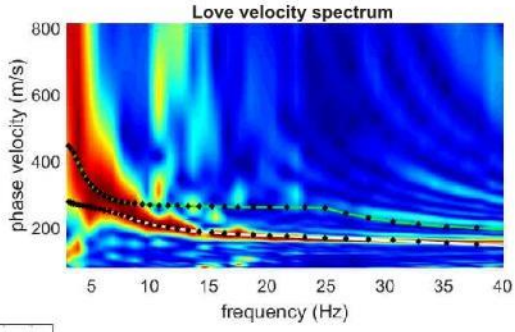

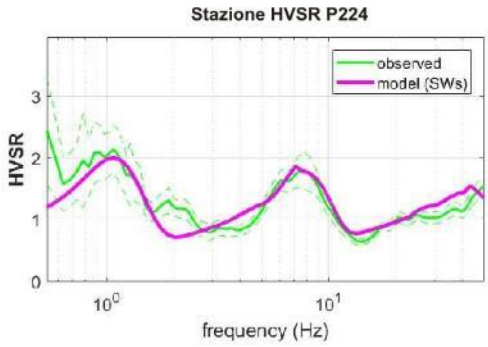

MODELLO SISMOSTRATIGRAFICO

0,5	90
6	180
5	350
45	260
	450

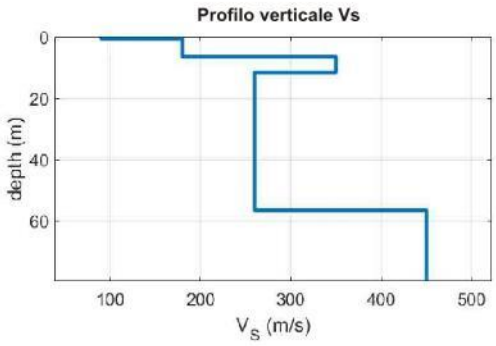

Identificativo	MASW 4
Id. SPU	028076L4
Località	Via Bolzonella
Tipo di prova	MASW

COMUNE DI SAN GIORGIO IN BOSCO - INDAGINE LINEARE N° 028076L4

Profilo MASW - Località: Via Bolzonella

ANALISI CONGIUNTA ONDE DI RAYLEIGH, ONDE DI LOVE E HVSR

Data esecuzione : 18.05.2022

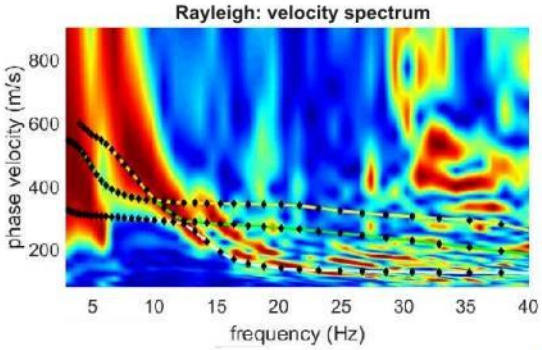

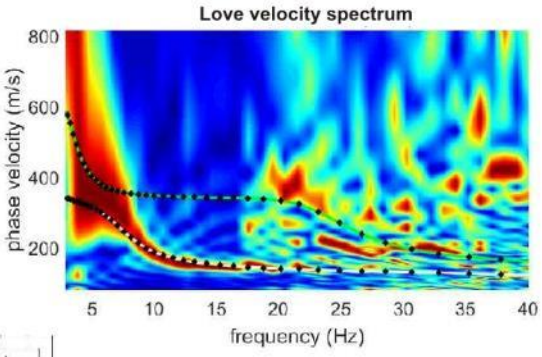

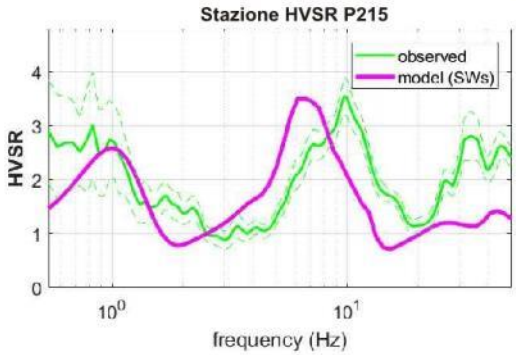

MODELLO SISMOSTRATIGRAFICO

0,4	80
4	140
75	340
	600

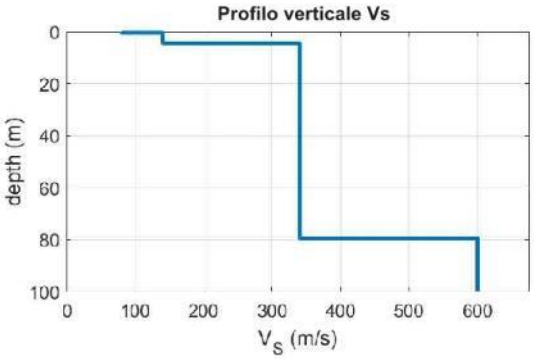

Identificativo	MASW 5
Id. SPU	028076L5
Località	Via Kennedy
Tipo di prova	MASW

COMUNE DI SAN GIORGIO IN BOSCO - INDAGINE LINEARE N° 028076L5

Profilo MASW - Località: Via Kennedy

ANALISI CONGIUNTA ONDE DI RAYLEIGH, ONDE DI LOVE E HVSR

Data esecuzione : 18.05.2022

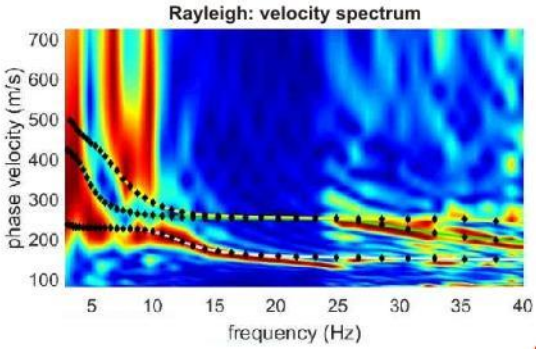

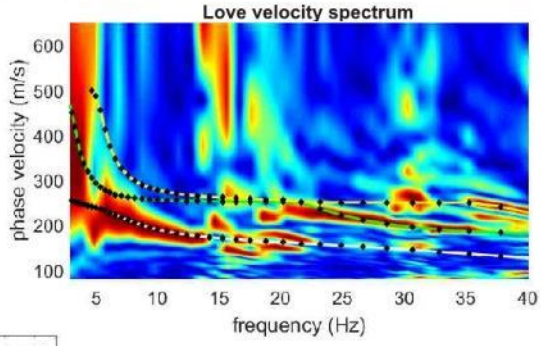

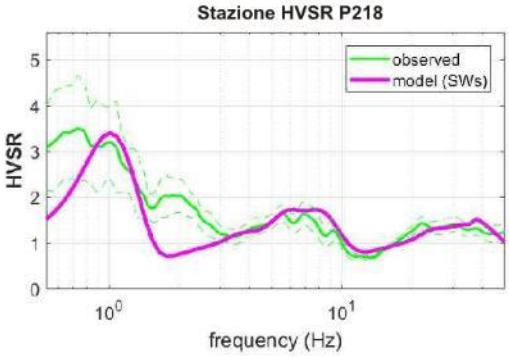

MODELLO SISMOSTRATIGRAFICO

0,6	90
6	170
5	300
50	250
	500

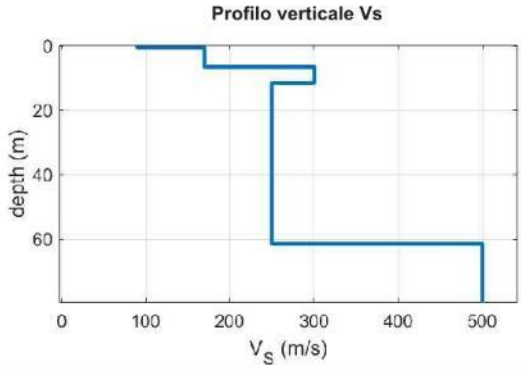

Identificativo	MASW 6
Id. SPU	028076L6
Località	Via Pozzo
Tipo di prova	MASW

COMUNE DI SAN GIORGIO IN BOSCO - INDAGINE LINEARE N° 028076L6

Profilo MASW - Località: Via Pozzo

ANALISI CONGIUNTA ONDE DI RAYLEIGH, ONDE DI LOVE E HVSR

Data esecuzione : 18.05.2022

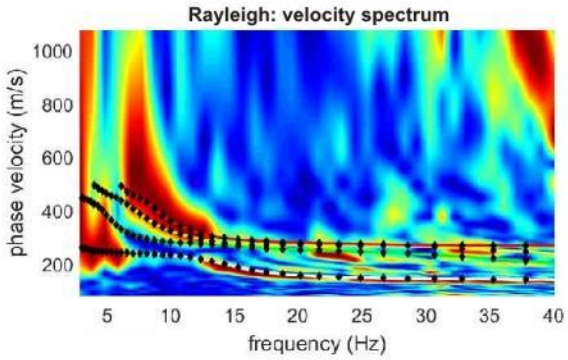

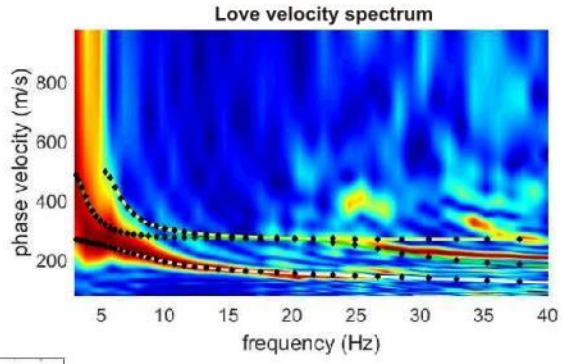

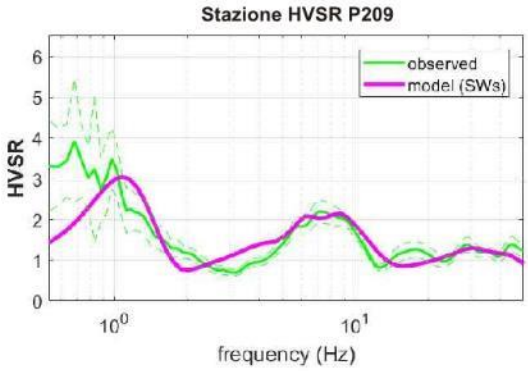

MODELLO SISMOSTRATIGRAFICO

0,6	90
4,2	160
55	270
	500

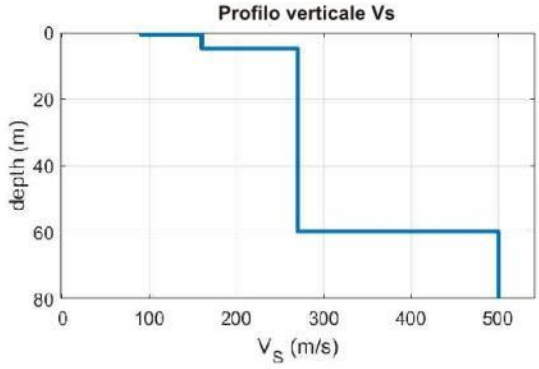

Identificativo	MASW 7
Id. SPU	028076L7
Località	Via Busetto
Tipo di prova	MASW

COMUNE DI SAN GIORGIO IN BOSCO - INDAGINE LINEARE N° 028076L7

Profilo MASW - Località: Via Busetto

ANALISI CONGIUNTA ONDE DI RAYLEIGH, ONDE DI LOVE E HVSR

Data esecuzione : 18.05.2022

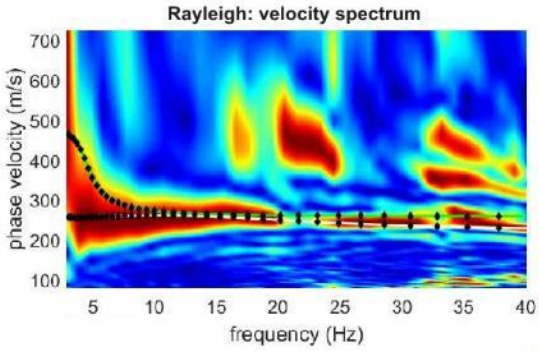

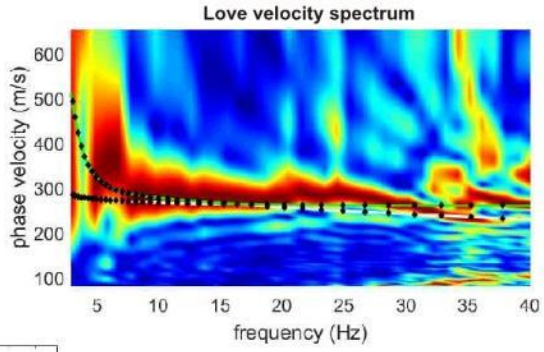

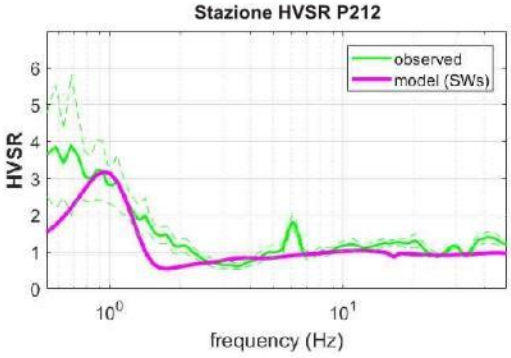

MODELLO SISMOSTRATIGRAFICO

0,7	160
4	250
18	290
44	260
	550

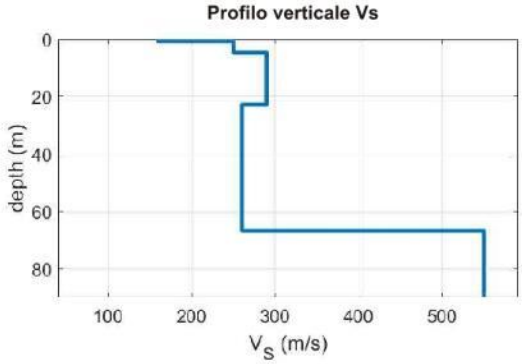

Identificativo	MASW 8
Id. SPU	028076L8
Località	Via Ramusa
Tipo di prova	MASW

COMUNE DI SAN GIORGIO IN BOSCO - INDAGINE LINEARE N° 028076L8

Profilo MASW - Località: Via Ramusa

ANALISI CONGIUNTA ONDE DI RAYLEIGH, ONDE DI LOVE E HVSR

Data esecuzione : 26.05.2022

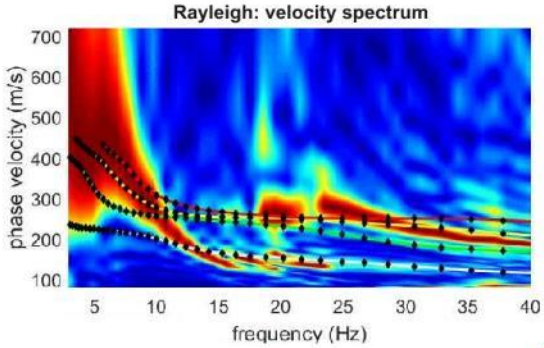

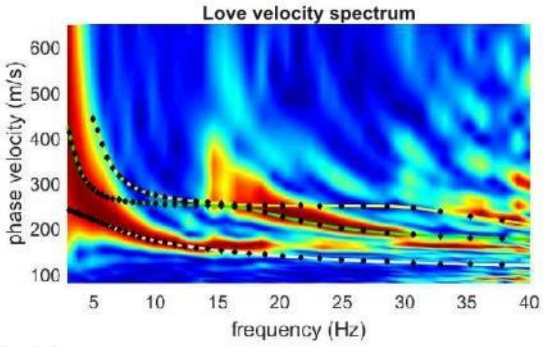

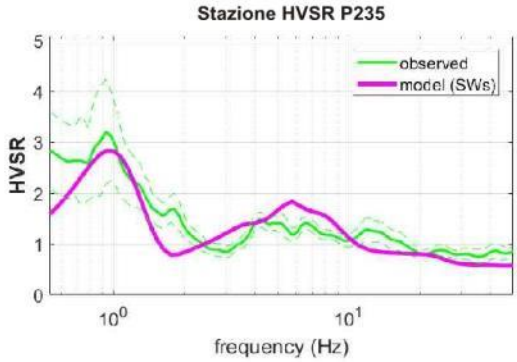

MODELLO SISMOSTRATIGRAFICO

spessore (m)	Vs (m/s)
1,5	110
5	170
55	250
	450

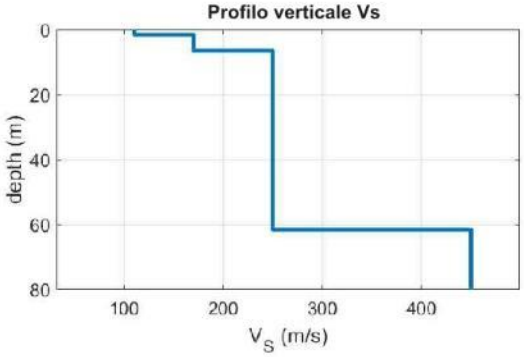

Identificativo	MASW 9
Id. SPU	028076L9
Località	Via Valli
Tipo di prova	MASW

COMUNE DI SAN GIORGIO IN BOSCO - INDAGINE LINEARE N° 028076L9

Profilo MASW - Località: Via Valli

ANALISI CONGIUNTA ONDE DI RAYLEIGH, ONDE DI LOVE E HVSR

Data esecuzione : 26.05.2022

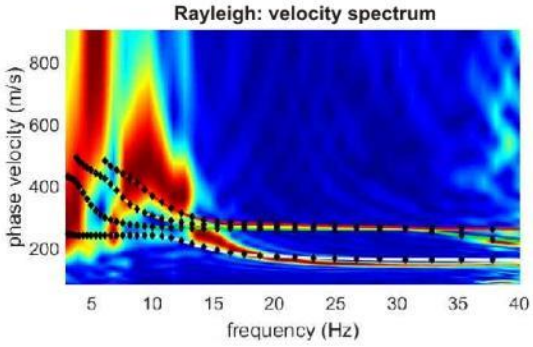

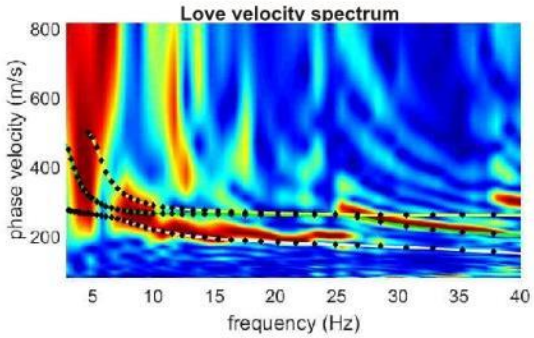

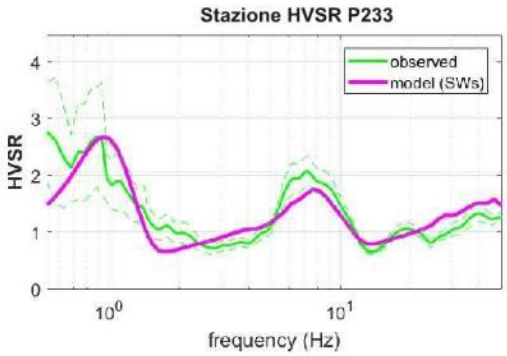

MODELLO SISMOSTRATIGRAFICO

spessore (m)	Vs (m/s)
0,5	90
6	185
5	350
55	260
	500

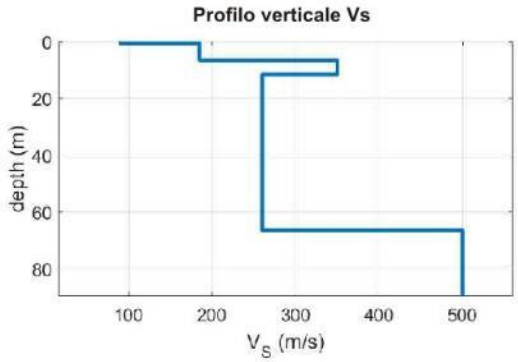

Identificativo	MASW 10
Id. SPU	028076L10
Località	Via Ponte Sauro
Tipo di prova	MASW

COMUNE DI SAN GIORGIO IN BOSCO - INDAGINE LINEARE N° 028076L10

Profilo MASW - Località: Via Ponte Sauro

ANALISI CONGIUNTA ONDE DI RAYLEIGH, ONDE DI LOVE E HVSR

Data esecuzione : 26.05.2022

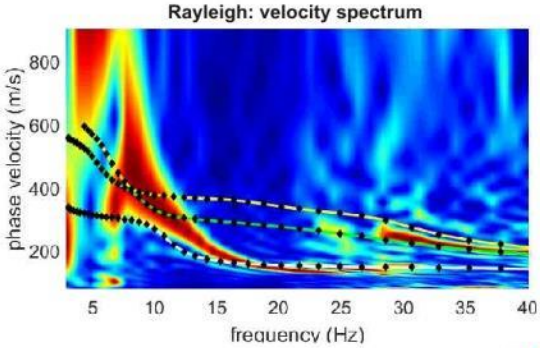

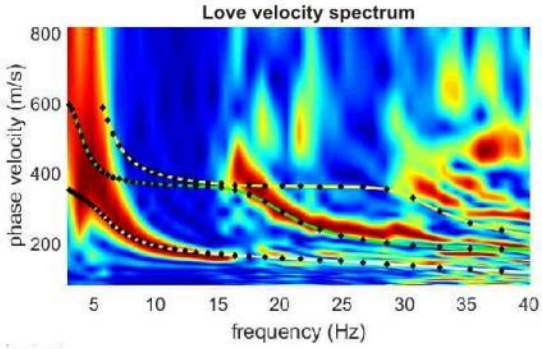

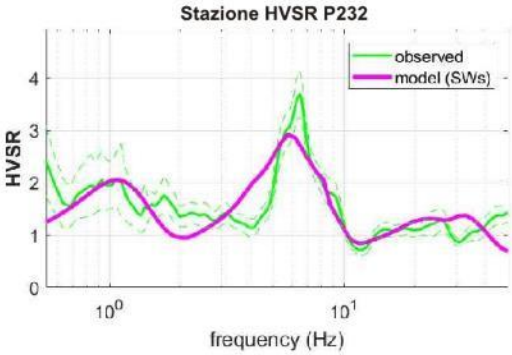

MODELLO SISMOSTRATIGRAFICO

spessore (m)	Vs (m/s)
0,7	90
6	170
70	360
	600

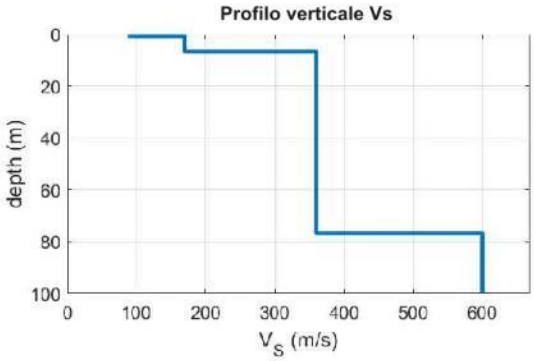

Identificativo	MASW 11
Id. SPU	028076L11
Località	Via Montegrappa
Tipo di prova	MASW

COMUNE DI SAN GIORGIO IN BOSCO - INDAGINE LINEARE N° 028076L11

Profilo MASW - Località: Via Montegrappa

ANALISI CONGIUNTA ONDE DI RAYLEIGH, ONDE DI LOVE E HVSR

Data esecuzione : 26.05.2022

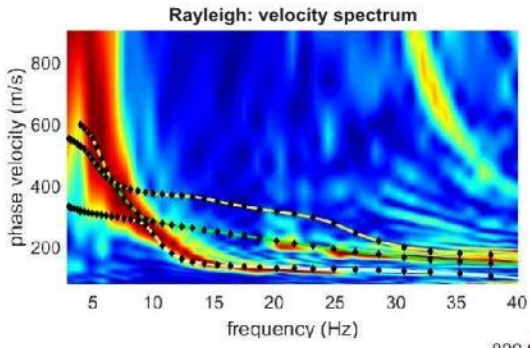

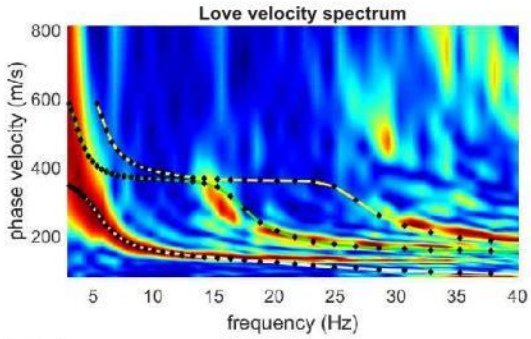

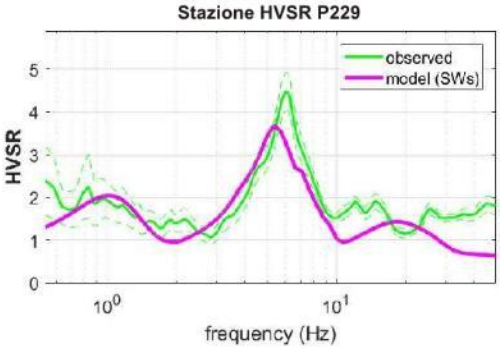

MODELLO SISMOSTRATIGRAFICO

spessore (m)	Vs (m/s)
0,9	80
5,5	150
75	360
	600

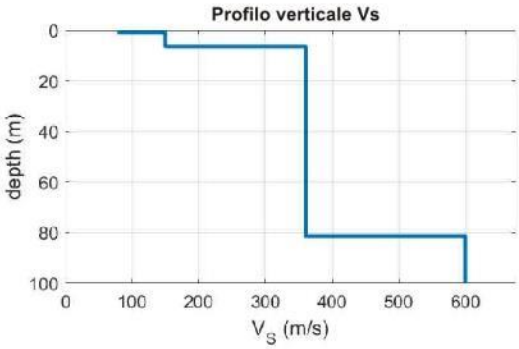

Identificativo	MASW 12
Id. SPU	028076L12
Località	Via dell'Agricoltura
Tipo di prova	MASW

COMUNE DI SAN GIORGIO IN BOSCO - INDAGINE LINEARE N° 028076L12

Profilo MASW - Località: Sant'Anna Morosina - Via dell'Agricoltura

ANALISI CONGIUNTA ONDE DI RAYLEIGH, ONDE DI LOVE E HVSR

Data esecuzione : 26.05.2022

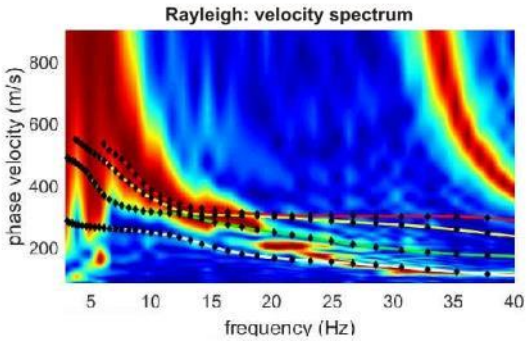

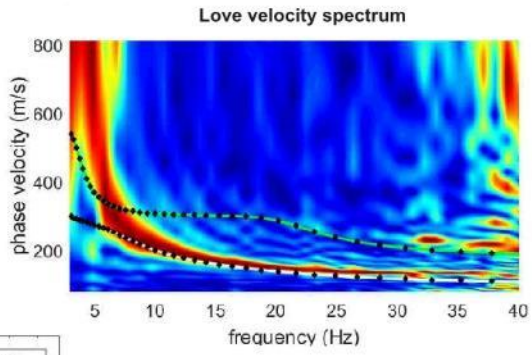

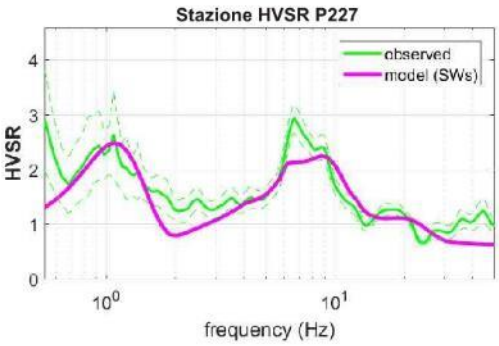

MODELLO SISMOSTRATIGRAFICO

spessore (m)	Vs (m/s)
1,3	100
4	180
60	300
	550

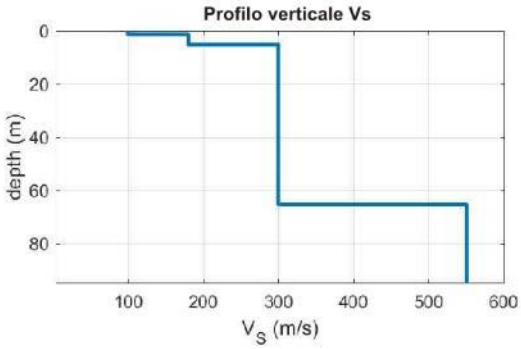

Identificativo	MASW 13
Id. SPU	028076L13
Località	Via Esenti
Tipo di prova	MASW

COMUNE DI SAN GIORGIO IN BOSCO - INDAGINE LINEARE N° 028076L13

Profilo MASW - Località: Via Esenti

ANALISI CONGIUNTA ONDE DI RAYLEIGH, ONDE DI LOVE E HVSR

Data esecuzione : 26.05.2022

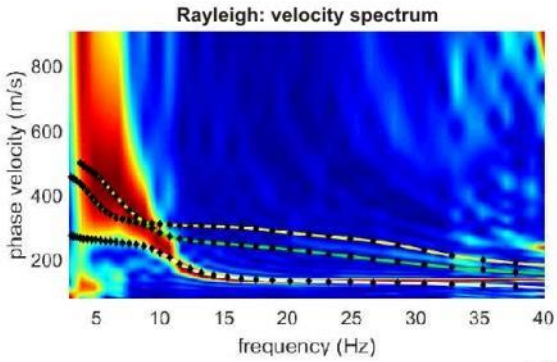

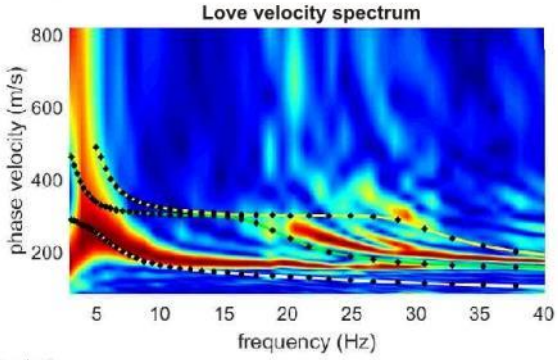

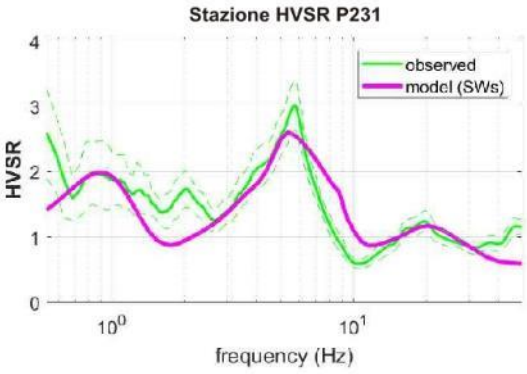

MODELLO SISMOSTRATIGRAFICO
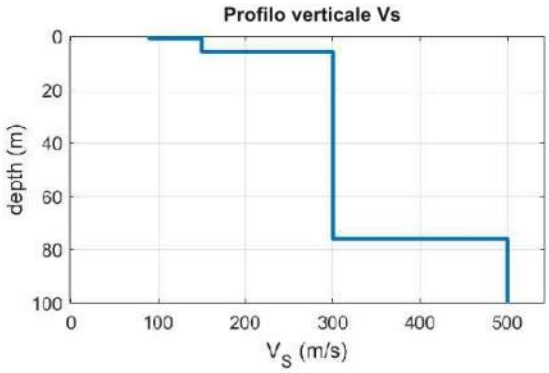
spessore (m)	Vs (m/s)
0,9	90
5	150
70	300
	500